

ZNÁMKOVÁ ÚZEMÍ

AFRIKA



ZNÁMKOVÁ ÚZEMÍ

Úvod

Afrika

Sbírka známkových území (méně přesně známkových zemí - ZZ) AFRIKY vznikala v průběhu mnoha let. Od roku 1958 byla nejprve v zásobníku řazena jen podle zeměpisného atlasu s ručně psanými popiskami, od r. 1962 za použití katalogu Lipsia, později již s popiskami na psacím stroji. Když vyšly postupně 3 vydání Filatelistického atlasu známkových zemí (FAZZ) Dr. Ludvíka Muchy a Bohuslava Hlinky (1971, 1977 a 1985), byly známky již řazeny i s použitím katalogu Yvert, i když staršího vydání z roku 1960. Na začátku roku 1997 byla již sbírka řazena abecedně podle FAZZu se 179 ZZ o 587 známkách na 177 albových listech a popisky byly již pomocí počítače v textovém editoru "T602" s mapkami z encyklopedie Zeměpis světa, vydání 1994. V roce 1998 jsem získal od Geophily vydání Dr. Jiřího Marka Filatelistický atlas - Afrika, vydání 1996. Po 20-ti letech jsem sbírku podle tohoto atlasu předělal podle zeměpisných oblastí a popisky a listy byly zpracovány na počítači v textovém editoru Word, mapky jsem použil z veřejně dostupného webu StampWorldHistory na internetu a na známky dosud používám katalogy Michel, převážně vydání 1996+1999 a webovou stránku katalogu známek Colnect. V roce 2012 jsem se přihlásil za člena Geophily, když už jsem rok vyžíval jejich nabídkovou službu. V současné době je podle atlasu Geophily 264 známkových území Afriky. Na září 2019 je plánována Mgr. Miroslavem Prokopem aktualizace 1. vydání atlasu Afriky, kam jsem též svými připomínkami a doplněními přispěl. Uvedená sbírka ZZ Afriky k 1.8.2019 je na 361 listech + 4 úvodních a obsahuje 1.263 známek. "Vzácnější, tj. dražší" známky nejsou zkoušeny, takže se pravděpodobně mohou vyskytovat falza, případně podvrhy, ve sbírce jich mám 6. Známky, podbarvené oranžově jsou pouze kopie, 8 jich mám v chyběnce. Sbírka je neustále doplňována, ZZ Afriky naposledy např. o novou ZZ Jižní Súdán v r. 2011 a o nový vývoj názvu Svazijska - Eswatini z r. 2018 (ta poslední většině sběratelů i mně dosud chybí).

Politická mapa Afriky v současnosti čítá 62 území, z toho 54 nezávislých, 6 závislých a 2 sporná území.

265 známkových území (ZÚ) dle filatelistického atlasu Geophily aktualizace 2018 (Eswatini)

nezávislé státy:	Alžírsko, Angola, Benin, Botswana, Burkina Faso, Burundi, Côte d'Ivoire, Čad, Džibutsko, Egypt, Eritrea, Eswatini, Etiopie, Gabon, Gambie, Ghana, Guinea, Guinea-Bissau, Jihoafrická rep., Již. Súdán, Kamerun, Kapverdy, Keňa, Komory, Konžská rep., Konžská dem. rep., Lesotho, Libérie, Libye, Madagaskar, Malawi, Mali, Maroko, Mauricius, Mauritánie, Mosambik, Namibie, Niger, Nigérie, Rovnicková Guinea, Rwanda, Senegal, Seychely, Sierra Leone, Somálsko, Středoafric. rep., Súdán, Sv. Tomáš a Princův o., Tanzanie, Togo, Tunisko, Uganda, Zambie, Zimbabve
závislá území:	brit. Britské indickooceánské území (Čagoské ostrovy) (zámořské území) /geograficky k Asii/ /platí zde zn. V. Británie a USA/ 3 ZZ - St. Helena a dependence (tj. Ascension a Tristan da Cunha) (zámoř. úz.)
franc.	Mayotte (zámoř. region a zároveň zámoř. departement) /platí zde zn. Francie/ Réunion (zámoř. region a zároveň zámoř. departement) /platí zde zn. Francie/ Roztroušené o-vy (administrativně součást Fr. jižních a antarktic. o-vů) /platí zde zn. TAAF/
port.	Azory (zámořský autonomní region) /geograficky k Evropě/ Madeira (zámořský autonomní region)
špaň.	Kanárské o-vy (autonomní společenství) /platí zde zn. Španělska/ Šp. osady v sev. Africe - Ceuta a Melilla (autonomní města) /platí zde zn. Španělska/
maroc.	Západní Sahara /platí zde zn. Maroka/
jemen.	Sokotra /platí zde zn. Jemenu/
sporné mezinárodní postavení:	Saharská arabská demokratická republika Somaliland

ZNÁMKOVÁ ÚZEMÍ

Afrika

AFRIKA

světadíl geopolitických změn

Prologem ke kolonizaci Afriky byly objevitelské cesty portugalských mořeplavců Bartolomea Diaze - obeplul r. 1488 Afriku a Vasco da Gama - v letech 1497 až 1498 doplul kolem Afriky do Indie. Od r. 1501 se začal rozvíjet obchod s otroky. Až v 19. stol. začíná mohutná expanze do vnitrozemí Afriky. V r. 1875 bylo v područí evropských kolonizátorů 10 % rozlohy kontinentu, ale již v roce 1900 ovládali 90 % území.

Na začátku století zůstali nezávislé jen Etiopie, která se nikdy nestala kolonií, a v r. 1847 vytvořená Libérijská republika.

Po 1. svět. válce r. 1922 se stalo formálně nezávislé Egyptské království, se silným britským vlivem. Po 2. svět. válce začíná docházet k rozpadu koloniální soustavy. V r. 1951 získala Libye jako první africká země nezávislost. Dalším mezníkem byl rok 1960, kdy Valné shromáždění OSN schválilo Deklaraci o poskytnutí nezávislosti koloniálním zemím a národům ze dne 14. prosince 1960.



Dag Hjalmar Agne Carl Hammarskjöld
(1905 - 1961), švédský politik a ekonom,
generální tajemník OSN (1953 - 1961),
zahynul při letecké havárii 18.9.1961
během návštěvy v Republice Kongo (nyní Zair),
Nobelova cena za mír (1961)

Do dnešního dne zůstali jen zbytky někdejších koloniálních držav:

britské državy

- Čagoské souostroví, od r.1810 součást kolonie Mauricius, od r.1967 samostatná kolonie Britské indickooceánské území
- Svatá Helena, od r.1651, od r.1834 kolonie; Ascension, od r.1815, od r.1922 dependence Sv. Heleny; Tristan da Cunha, od r.1816, od r.1938 dependence Sv. Heleny

francouzské državy

- Réunion, od r.1638 obsazen, od r.1649 kolonie, od r.1946 zámořský departement Francie
- Mayotte, od r.1843 kolonie, od r.1947 součást Komor - zámořský departement Francie, od r.1976 franc. územní společenství, od r.1985 pod jménem Mahoré

portugalské državy

- Azory, od r.1431 součást Portugalska, od r.1895 autonomní, nyní správní distrikty Portugalska Angra do Heroísmo, Horta a Ponta Delgada s rozsáhlou autonomií
- Madeira, od r.1419 součást Portugalska, nyní správní distrikt Portugalska Funchal, od r.1976 autonomní

španělské državy

- Kanárské ostrovy, od r.1344 přičten Kastilii, od r.1496 součást Španělska, nyní španělské provincie Las Palmas a Santa Cruz de Tenerife, od r.1983 autonomní
- Melilla, od r.1496 součást Španělska, od r.1939 součást španělské provincie Málaga; Ceuta, od r.1580 součást Španělska, od r.1939 součást španělské provincie Cádiz; obě nyní společně vč. pobřežních ostrůvků Španělské severoafrické osady, od r.1983 autonomní

marocká država

- Západní Sahara, od r.1979 okupována

ZNÁMKOVÁ ÚZEMÍ

Afrika

PRVNÍ ZNÁMKOVÉ ZEMĚ AFRIKY

MAURICIUS POST OFFICE 1847

Ve Velké Británii byla poštovně použita 1. známka světa 2. května 1840.

První známky Afriky byly vydány 21. září 1847 na ostrově Mauricius, který se stal 7. známkovou zemí světa. Červený (červenooranžový) mauricius v hodnotě 1 penny a modrý mauricius v hodnotě 2 pence s nápisem POST OFFICE (poštovní služba, též poštovní úřad, pošta) s obrazem britské královny Viktorie zhotovil hodinář a klenotník J. Barnard z Port Louis, hl. m. Mauricia. Jedná se o nedokonalé rytiny a primitivní tisk. Každých bylo vydáno pouze 500 kusů. Známkové byly poprvé použity na pozvánky na ples, které rozesílala manželka guvernéra ostrova lady Gommeová. Do dnešního dne zbylo jen 26 exemplářů - 14 červených, z toho 2 nepoužité a 12 modrých, z toho 4 nepoužité. Existuje 7 dopisů s 9 exempláři, z toho 1 dopis s 2 červenými a 1 dopis s červeným a modrým mauriciem.

Modrý mauricius je 7. a červený mauricius 8. nejdražší známkou světa. Cena v aukci za jednotlivou známku dosáhla 13.500 liber šterlinků = 32.400 US dolarů v r. 1965) a za dopis s 2 červenými mauriciem dosáhla 12 x více, to je největší dosažená cena za 1 filatelistický objekt (380.000 US dolarů v roce 1968).

V roce 1848 vyšla 2. emise s označením POST PAID (poštovně zaplacená), známky mají 4,5 x nižší katalogový záznam než POST OFFICE. Nejdražší známka je však 1 centová Britská Guayana z r. 1856, černá na karmínovém papíře, s motivem plující plachetnice jako státního znaku, zastřižená do osmiúhelníku v dosažené aukční ceně 8,5 x vyšší než mauricius (280.000 US dolarů v roce 1970).

Některé známky jsou však vzácnější než Britská Guayana z r. 1856. Např. polovina čtyřcentové Britské Guayany z r. 1866, která byla objevena r. 1965 a známka ruského zemstva - vydané Kotelnickéskou oblastí z r. 1869.



ILE DE LA RÉUNION 1852

Ve Francii vyšla 1. emise v roce 1849.

Druhou známkovou zemí Afriky byl opět ostrov - Réunion. Primitivní emise byla vydána r. 1852 a to 15 centimů a 30 centimů, obě černé temně azurové, ale odlišného vzoru. Katalogová cena je 11 x nižší než mauricia.

KAPSKÉ TROJÚHELNÍKY 1853

Třetí známkovou zemí v Africe a první na kontinentě byl Mys Dobré naděje - Kapsko. Známkové byly vydány 1. září 1853, ač jejich použití bylo schváleno již r. 1846 a r. 1848 byla požádána firma Perkins, Bacon z Londýna o zhotovení známek. Příkaz však byl odvolán a vláda Mysu se na něj obrátila znovu až v srpnu 1852. Byly vydány hodnoty 1 pence červená a 4 penny modrá se zobrazením sedící postavy Naděje. Známkové byly trojúhelníkového tvaru, použití známek neobvyklých tvarů mělo zjednodušit třídění pošty pro pologramotné domorodé zaměstnance poštovního úřadu.

Katalogový záznam je 140 x nižší než u mauricia, ale vydání domácí výroby, kterým se přezdívá "dřevoryty" pro méně dokonalý tisk z r. 1861, je již jen 8 x nižší.



1883
NOVOTISK 2. emise 1861
pro UPU

CHYBĚNKA		AKTUALIZOVANÝ SEZNAM ZZ (FAZZ k 31.12.1985 + Valdner k 5.6.2016 + GEO k IX/2013)				
FAKSIMILE	ČERVENĚ - současné státy		MIČ	KOPIE	drahé	ne=neeviduji
	III. AFRIKA 402 ÷ 580		F	AFRICA		
32-210	402	ALEXANDRIE, fr. pošta	1899+1931	1	402 Alexandrie Mi EW1 str. 684	
32-170.10a		Alexandrie,mezipošt.úřed.pečet'/služeb.zn.	1866+1900	G	Alessandria (Egypt Interpostal) GEO AF str. 41	
32-020	403	ALŽÍRSKO	1962+	379	403 Algérie Mi 4 str. 158	
32-010		Alžírsko, fr. úz.	1849+1958	10	Algérie (RF) Mi 4 str. 148	
32-010.L3		Alžírsko, br.-amer.vojen.pošta	1943+44	2	E.F.M. (x) Algerie Mi 4 str. 201	
32-010.L7		Fr. výbor národ. osvoboz. Alžír	1943+45	3	Comite Franc. de la liber. Mi EW1 str. 683	
36-020	404	ANGOLA	1975+	607	404 Angola Mi 6 str. 37	
36-010		Angola, portug. kol.	1870+1975	9	Angola (Port) Mi 6 str.19	
36-020.V		Již. Angola pod správou UNITA	1986	G	UNITA GEO AF str. 116	
31-240	405	ANGRA, portug. úz.	1892+1905	14	405 Angra Mi EW2 str. 2285	
38-110	406	ANJOUAN, sultanát, fr.kol.	1891+1908	2	406 Anjouan Mi 6 str. 56	
33-480	407	Ascension, br.kol. (depend. Sv. Heleny)	1922+	3	407 Ascension Mi 6 str. 80	
			1980+	399		
31-220	408	Azory, portug. úz.	1868+31	58	408 Acores Mi EW2 str. 2286	
37-210	409	BASUTSKO, br.protekt.	1868+1965	19	409 Basutoland Mi 6 str. 109	
			1888+90	29		
37-230	410	BEČUÁNSKO, br.protekt.	1895+1966	47	410 Bechuanaland Mi 6 str. 127	
36-050	411	BELGICKÉ KONGO, belg.kol.	1908+60	2	411 Belgisch Congo Mi 6 str. 114	
35-070	412	BENADIR, ital. správa	1903+05	2	412 Benadir Mi 4 str. 393	
32-050	413	BENGHÁZÍ, ital. pošta	1901+11	1	413 Bengasi Mi EW1 str. 1352 a 1354	
33-250	414	BENIN LID. REP.	1975+	43	414 Bénin Mi 5 str. 20	
33-210		Benin, fr.kol.	1889+99	4	Bénin (RF) Mi 5 str. 19	
33-210.2		Beninský záliv	1893	20	Golfe de Bénin Mi 5 str. 19	
34-090	415	BIAFRA	1967+70	2	415 Biafra Mi 5 str. 56	
37-150	416	BOPHUTHATSWANA	1977+94	16	416 Bophuthatswana Mi 6 str. 919	
37-240	417	BOTSWANA	1966+	5	417 Botswana Mi 6 str. 133	
36-150	418	BRIT. JIHOAFRIC. SPOL. RHODESIE kol. ú	1889+1923	1	418 British South Africa Company Mi 6 str. 166	
36-160.L6		Matabeleland Bulawayo FALZUM	1894	T1	GEO AF str. 122	
36-100	419	BRITSKÁ STŘEDNÍ AFRIKA, br.protekt.	1891+1907	1	419 British Central Africa Mi 6 str. 619	
35-220	420	BRITSKÁ VÝCHODNÍ AFRIKA, br.protekt.	1895+1902	46	420 British East Africa Mi 4 str. 257	
35-210		Brit. východoafr. společnost	1890+95	4	British East Africa Company Mi 4 str. 257	
35-230	421	BRIT. VÝCHODNÍ AFRIKA A UGANDA,br.protekt.	1903+20	18	421 East Africa and Uganda Mi 4 str. 259	
37-040	422	BRITSKÉ BEČUÁNSKO, br.kol.	1885+95	1	422 British Bechuanaland Mi 6 str. 126	
		Br. Bečuánsko, prov. vydání během				
37-040.L3.11		búrské války, Mafeking	1900	3	Mafeking Besieged Mi 6 str. 836	
			1990+2021			
38-220	423	Britské indickooceánské území, br.kol.	1965+76	5	423 British Indian Ocean Territory Mi 6 str. 157	
35-060	424	BRITSKÉ SOMÁLSKO, br.protekt.	1903+60	1	424 British Somaliland Mi 4 str. 261	
		Brit. Somálsko	1903+60	74	Somaliland protectorate Mi 4 str. 261	
34-100.L3	425	BR. KAMERUN, br. vojska v Něm. Kamerunu	1915	3	CEF (x) Něm. Kamerun Mi D str. 230	
34-070		Západní Kamerun	1960+61	5	425 Cameroons UKTT Mi 5 str. 442	
33-200	426	BURKINA FASO	1984+	984	426 Burkina Faso Mi 5 str. 58	
35-430	427	BURUNDI	1962+	298	427 Burundi Mi 4 str. 265	
31-160	428	CABO JUBY, šp.kol.	1916+48	5	428 Cabo Juby Mi 4 str. 414	
37-170	429	CISKEI	1981+94	1	429 Ciskei Mi 6 str. 931	
34-260	430	ČAD	1959+	62	430 Tchad Mi 5 str. 977	
34-250		Čad, fr.kol.	1920+36	1	Tchad (RF) Mi 5 str. 976	
33-240	431	DAHOMÉ	1958+75	179	431 Dahomey Mi 5 str. 74	
33-230		Dahome, fr.kol.	1906+44	43	Dahomey (RF) Mi 5 str. 70	
33-220		Dahome a dependance, fr.kol.	1899+1906	2	Dahomey et dépendances Mi 5 str. 70	
38-030	432	DIÉGO SUAREZ, fr.kol.	1894+98	38	432 Diego Suarez Mi 6 str. 169	
38-020		Diego Suarez a dependance, fr.kol.	1885+94	8	Diego Suarez et dépendances Mi 6 str. 169	
35-050	433	DŽIBUTSKO	1977+	178	433 Djibouti Mi 4 str. 313	
35-020		Džibutsko, fr.protekt.	1893+1902	6	Djibouti (RF) Mi 4 str. 348	
35-090	434	DŽUBSKO, ital.kol.	1925+26	2	434 Oltre Giuba Mi 4 str. 373	

32-190		435	EGYPT	1922+	72	435 Egypt Mi 4 str. 33
32-170			Egypt, osman. správa	1866+1914	11	Egypt (Ott) Mi 4 str. 30
32-170E.10a			Alexandrie mezipošt.úřed.pečeť/služeb.zn.	1866+1900	G	viz 402 <i>Alexandrie interpostal</i> GEO AF str. 42
32-170E.31b			Cairo mezipošt.úřed.pečeť/služeb.zn.	1866+1900	G	Caire (Egypt interpostal) GEO AF str. 41
32-170E.45b			Deyrouth mezipošt.úřed.pečeť/služeb.zn.		G	Deyrouth (Egypt interpostal) GEO AF str. 41
32-170E.46a			Edwa mezipošt.úřed.pečeť/služeb.zn.		G	Edwa (Egypt interpostal) GEO AF str. 41
32-170E.63b			Fouah mezipošt.úřed.pečeť/služeb.zn.		G	Fouah (Egypt interpostal) GEO AF str. 41
32-170E.121c			Port Said mezipošt.úřed.pečeť/služeb.zn.		G	viz 518 <i>Port-Said interpostal</i> GEO AF str. 41
32-170E.137a			Scibin-el-Anater mezipošt.úřed.pečeť/služeb.zn.		G	Scibin-el-Anater (Egypt interpostal) GEO AF str. 41
32-170E.144a			Sokag mezipošt.úřed.pečeť/služeb.zn.		G	Sokag (Egypt interpostal) GEO AF str. 41
32-170E.145a			Suez mezipošt.úřed.pečeť/služeb.zn.		G	viz 544 <i>Suez interpostal</i> GEO AF str. 41
32-170E.150c			Teh-el-Barud mezipošt.úřed.pečeť/služeb.zn.		G	Teh-el-Barud (Egypt interpostal) GEO AF str. 41
32-170E.158b			Zagazig mezipošt.úřed.pečeť/služeb.zn.		G	Zagazig (Egypt interpostal) GEO AF str. 41
32-180			Egypt, br.protekt.	1914+22	48	Egypt (GB) Mi 4 str. 32
34-300		436	ELOBEY, ANNOBÓN A CORISCO, šp.kol.	1902+09	57	436 Elobey, Annobon y Corisco Mi 6 str. 171
35-170		437	ERITREA	1993+	15	437 Eritrea Mi 4 str. 343
35-150			Eritrea, ital. kol.	1893+38	1	Eritrea (It) Mi 4 str. 377
35-160			Eritrea, br.správa	1948+52	1	B.M.A., B.A. Eritrea (GB) Mi 4 str. 384
32-100.1d			okup. Tripolitánie a Kyrenaiky, použití v Eritrei	1942+48	14	M.E.F. (x) brit. Mi EW1 str. 1081
35-180		438	ETIOPIE	1941+ 1894+1936	203 7	438 Ethiopia Mi 4 str. 202
35-190			Etiopie, ital.kol.	1936+38	4	Etiopia (It) Mi 4 str. 368
u 35-180			Etiopie, fr. pošt. úřady	1907	1	Etiopie (RF) Levanta bez hodnot. přetisku Mi EW1 str. 688
34-280		439	FERNANDO PÓO, šp.kol.	1960+68 1867+1909	187 133	439 Fernando Poo Mi 6 str. 172
32-140		440	FEZZÁN (LIBIE), fr.okup. správa	1948+51	33	440 Fezzan (fr.) Mi 4 str. 346
32-130		441	FEZZÁN-GHADÁMIS (LIBIE), fr.okup.správa	1943+48	16	441 Fezzan - Ghadames Mi 4 str. 346
33-010		442	FRANCOUZSKÁ GUINEA, fr.kol.	1891+1944	2	442 Guinée Francaise (RF) Mi 5 str. 157
34-270		443	FRANCOUZSKÁ ROVNÍKOVÁ AFRIKA	1936+59	1	443 Afrique Equatoriale Francaise Mi 6 str. 179
33-260		444	FRANCOUZSKÁ ZÁPADNÍ AFRIKA, fr.kol.	1944+59	4	444 Afrique Occidentale Francaise Mi 5 str. 169
33-510návrh		755	FRANCOUZSKÉ KOLONIE	1859+72	1	755 Colonies de l'Empire Francais Mi EW1/698
			Fr. kolonie	1872+80	27	Republique Francaise Mi EW1/699
33-050						
33-160						
34-150						
38-040			Fr. kolonie	1881+86	48	Colonies Republique Francaise Mi EW1/699
34-170		445	FRANCOUZSKÉ KONGO, fr.kol.	1891+1910	15	445 Congo Francais Mi 6 str. 187
35-030		446	FRANCOUZSKÉ SOMÁLSKO, fr.kol.	1902+67	82	446 Côte Francais des Somalis Mi 4 str. 349
(33-265)			Francouzské společenství	1958+61	103	CF (Communauté Francais) 5/173+6/429 (viz <i>APošt. obl.</i>)
35-040		447	FRANCOUZSKÉ ÚZEMÍ AFÁRŮ A ÍSŮ, fr.správa	1967+77	1	447 Territoire Francais des Afars et des Issas Mi 4 str.19
34-120		448	FRANCOUZSKÝ KAMERUN, fr. mandát	1919+58	47	448 Cameroun (RF) Mi 5 str. 385
33-110		449	FRANCOUZSKÝ SÚDÁN (Bamako), fr.kol.	1921+44	20	449 Soudan Francais (x) Ht. Senegal et Niger Mi 5 str. 165
33-080			Francouzský Súdán (Kayes), fr.kol.	1894+1902	3	Soudan Francais / Colonies Mi 5 str. 165
31-290		450	FUNCHAL, portug.úz.	1892+1910	13	450 Funchal Mi EW2 str. 2304
34-180		451	GABON	1959+	151	451 Gabon Mi 6 str. 192
34-150			Gabon, fr.kol.	1862+1936	3	Gabon (RF) Mi 6 str. 189 + <i>Yv Fr str. 115</i>
34-150.Aa2			Gabon (Congo Francais), fr.kol.	1910	33	Gabon / Congo Francais Mi 6 str. 190
34-160			Gabon-Kongo, fr.kol. FALZUM	1888+91	14	Gabon - Congo Mi 6 str. 189
33-430		452	GAMBIE	1963+	183	452 Gambia Mi 5 str. 180
33-420			Gambie, br.kol.	1889+1963	67	Gambia (GB) Mi 5 str. 176
33-420.0			Gambie, součást západoafr.osad	1869+88	12	Gambian Settlements (název není na zn.) Mi 5 str. 176
32-150		453	GHADÁMES, fr.okup.správa	1949+51	1	453 Ghadames Mi 4 str. 359
33-330		454	GHANA	1957+	2	454 Ghana Mi 5 str. 230
38-120		455	GRANDE COMORE (VELKÝ KOMORO), fr.k	1891+1908	1	455 Grande Comore Mi 6 str. 258
33-020A		456	GUINEA	1984+ 1958+78	1045 2	456 Guinée Mi 5 str. 299
33-020B			Lid. revoluč. rep. Guinea	1978+84	907	Rep. popul.revolut. de Guinee Mi 5 str. 329
33-450		457	GUINEA-BISSAU	1973+	404	457 Guiné Bissau Mi 5 str. 356
33-100		458	HORNÍ SENEGAL A NIGER, fr.kol.	1906+20	1	458 Haut Sénégal et Niger Mi 5 str. 723
33-190		459	HORNÍ VOLTA	1958+84	70	459 Haute Volta Mi 5 str. 725
33-180			Horní Volta, fr.kol.	1920+33	2	Haute Volta (RF) Mi 5 str. 724
31-250		460	HORTA, portug. úz.	1892+1905	18	460 Horta Mi EW2 str. 2305
31-150		461	IFNI, šp.úz.	1941+68	19	461 Ifni Mi 4 str. 360
36-230		462	INHAMBANE, portug.kol.	1895+1920	32	462 Inhambane Mi 6 str. 253

32-030 32-060 32-210 32-270návrh	756	ITALSKÁ POŠTA V ZAHRANIČÍ (ESTERO)	1874+89	14	756 Estero (It).EW1/1349
35-110	463	ITALSKÁ VÝCHODNÍ AFRIKA	1938+41	4	463 Africa Orientale Italiana Mi 4 str. 390
35-100	(757)	ITALSKÉ KOLONIE, gen. vydání	1932+34	1	viz Poštovní oblastiColonias Italianas Mi 4 str. 375
35-080	464	ITALSKÉ SOMÁLSKO, ital.kol.	1916+38	22	464 Somalia Italiana Mi 4 str. 393
35-080.L8		Jižní Italské Somálsko	1906	P1	Somalia Italiana Meridionale Mi 4 str. 404
32-100.1c		okup. Tripolitánie a Kyrenaiky, použití v It.Somálsku	1942+43	11	M.E.F. (x) brit. Mi EW1 str. 1081
35-120		E.A.F. (Východoafrické vojenské sbory), br.okup.Somálska	1942+48	2	EAF East African Forces (GB) Mi EW1 str. 1080
35-130		Somálsko, br.správa	1948+50	4	B.M.A., B.A. Somalia (GB) Mi 4 str. 402
35-080.Bb		Somálsko, ital. mandát	1950+60	321	Somalia Mi 4 str.398
37-090	465	JIOHAFRICKÁ REPUBL. (TRANSVAAL), búrská rep.	1858+77 1881+1900	1 47	465 Zuid Afrikaansche Republiek - Transvaal Mi 6 str. 847
37-090.L3.20		Jihoafr. rep. br.okup za 2. búrské války	1900+02	87	V.R.I, E.R.I. (x) Z.Afr.Republiek Mi 6 str. 850
37-260	466	JIOHZÁPADNÍ AFRIKA, mandát.úz.	1920+90	2	466 Southwest Africa Mi 6 str. 968
37-270	XXX	NAMIBIE	1990+	670	Namibia Mi 6 str. 608
ad 37-270		Velrybí zátoka převzata od Jihoafr. rep.	1994	770	Walvis Bay Mi 6 str. 611
37-130	467	JIOHAFRICKÁ REPUBL. (JIŽ. AFRIKA)	1910+	1	467 South Africa Mi 6 str. 854
36-080	468	JIŽNÍ KASAI	1960+62	9	468 Sud Kasai Mi 6 str. 963
34-040	469	JIŽNÍ NIGÉRIE, br.protekt.	1900+14	1	469 Southern Nigeria Mi 5 str. 892
36-160	470	JIŽNÍ RHODESIE, br.kol.	1964 1923+53	98 15	470 Southern Rhodesia Mi 6 str. 964
34-130	471	KAMERUN	1958+	317	471 Cameroons Mi 5 str. 392
34-140		Jižní Kamerun	1961	333	Republique Federale (x) Cameroun Mi 5 str. 393
34-140.V		Jižní Kamerun (Ambazonie)	2006	G	Southern Cameroons
34-100	472	KAMERUN, něm.kol.	1897+1914	1	472 Kamerun (D) Mi D str. 228
34-100.L3.11		Kamerun něm. kol., brit. vojska	1915+16	3	CEF (Cameroons Expeditionary Forces) Mi D str. 230
34-100.L3.21		Kamerun něm. kol., franc. vojska	1915+16	5	Corps Expeditionnaire Mi 5 str. 385
34-110		Kamerun, něm.kol., fr.okup.	1916+19	19	Occupation Francaise du Cameroun Mi 5 str. 385
31-300	473	Kanárské ostrovy (ŠPANĚLSKO)	1936+38	49	473 Canarias Mi EW2 str. 2850
31-300.L7		Lokální Las Palmas, Tenerife	1936+39	55	Tenerife Mi EW2 str. 2847
37-010	474	KAPSKO (MYS DOBRÉ NADĚJE), br.kol.	1815+1910	2	474 Cape of Good Hope Mi 6 str. 833
33-470	475	KAPVERDY	1975+	370	475 Cabo Verde Mi 5 str. 452
33-460		Kapverdy, portug. kol.	1871+1975	4	Cabo Verde (Port) Mi 5 str. 443
36-070	476	KATANGA	1960+63	1	476 Katanga Mi 6 str. 255
36-070.L4		Albertville, povstalecké vydání	1961	G	CONGO (x) Katanga GEO AF str. 118
35-270	477	KEŇA	1963+	2	477 Kenya Mi 4 str. 417
35-240	478	KEŇA A UGANDA, br.kol.	1920+35	3	478 Kenya and Uganda Mi 4 str. 588
35-260.Ab	479	KEŇA-UGANDA-TANZANIE, regionál. vyd. Východoafr. pošt. území	1967+76	136	479 Kenya, Uganda and Tanzania Mi 4 str. 592
35-250		Keňa-Uganga-Tanganjika, br.kol.	1935+63	32	Kenya, Uganda and Tanganyika Mi 4 str. 589
35-260.Aa		Keňa-Uganga-Tanganjika-Zanzibar	1964+67	132	Kenya, Uganda, Tanganyika, Zanzibar Mi 4 str. 592
36-225	480	KIONGA, portug. kolonie	1916+19	1	480 Kionga Mi 6 str. 257
38-150	481	KOMORSKÁ REP.	1975+	221	481 Etat Comorien Mi 6 str. 268
38-140		Komory, fr. kol. a zámoř.úz	1946+75	20	Archipel des Comores (RF) Mi 6 str. 258
34-200.B	482	KONGO LID. REP.	1970+	670	482 Congo Mi 6 str. 299
34-200.A		KONGO (Brazaville)	1959+70	1	Congo (RF) autonomní v rámci Fr. Společensví) Mi 6 str. 299
36-060.b	483	KONŽSKÁ DEM. REP. (Kinshasa) následuje Zair 1971+97 a opět Kongo dem.rep.	1998+ 1964+71	1484 240	483 Congo (dem) Mi 6 str. 368
36-060.a		Kongo (Leopoldville)	1960+64	1	Congo Mi 6 str. 365
36-040		Svobodný stát Kogo, kol. Leopolda II.	1886+1908	1	Congo Etat Idependant Mi 6 str. 113
36-060.L3		Indický kontingent OSN v Kongu	1962+63	1	U.N. Force (India) Congo (x) India Mi 8 str. 274
36-060.L4		Stanleyville, lokální vydání	1964	G	Republique Populaire (x) Republique du Congo GEO AF 118
32-120	484	KYRENAIKA, br. okup.	1949+51	1	484 Cyrenaica (GB) Mi 4 str. 312
32-080		Kyrenaika (LIBIE), ital.kol.	1923+34	68	Cirenaica (It) Mi 4 str. 369
32-100.1a		M.E.F. br.vojska Střed. Východu , br. okup. Tripolitánie a Kyrenaiky	1942+48	17	M.E.F. (x) brit. Mi EW1 str. 1081
31-180	485	LA AGUERA (AGÜERA), šp. vojen. úz.	1921+24	8	485 La Aguera Mi 4 str. 446
34-010	486	LAGOS, br.kol. a protekt.	1861+1906	13	486 Lagos Mi 5 str. 468
37-220	487	LESOTHO	1966+	2	487 Lesotho Mi 6 str. 379

33-340		488	LIBÉRIE	1860+	4	488 Liberia Mi 5 str. 470
33-340.L8			Liberijská vojska	1916	142	LFF (x) Liberia Mi 5 str. 476 a služební str. 525
33-350			Buchanan (LIBÉRIE)	1894+1924	82	Buchanan Mi 5 str. 473,477,478,479
33-360			Greenville (LIBÉRIE)	1894+1924	85	Greenville Mi 5 str. 473,477,478,479
33-370			Harper (LIBÉRIE)	1894+1924	84	Harper Mi 5 str. 473,477,478,479
33-380			Monrovia (LIBÉRIE)	1894+1924	83	Monrovia Mi 5 str. 473,477,478,479
33-390			Robertsport (LIBÉRIE)	1894+1924	81	Robertsport Mi 5 str. 473,477,478,479
32-160		489	LIBYE	1951+	34	489 Libya Mi 4 str. 447
32-070			Libye, ital.kol.	1912+41	1	Libia (It) Mi 4 str. 385
32-160.L4.10			Cyrenaica (LIBYE)	1951	6	Libya (x) Cyrenaica Mi 4 str. 448
32-160.L4.20			Fezzan (LIBYE)	1951	15	Libya Franc (x) Cyrenaica Mi 4 str. 448
32-160.L4.30			Tripolitania (LIBYE)	1951	26	Libya MAL (x) Cyrenaica Mi 4 str. 448
36-220		490	LOURENCO MARQUES, portug.kol.	1895+1920	28	490 Lourenco Marques Mi 6 str. 414
38-090		491	MADAGASKARSKÁ REP.	1993+	1656	491 Malagasy Mi 6 str. 480
u 38-070			Mayotte et Nossi-Bé/Madagaskar	1942	281	Mayotte et Nossi-Bé/Madagascar Mi 6 str. 425
38-010.L1			Madagaskar, br.konzulár.pošta	1884+95	32	British Madagascar Mi EW1 str. 1073
38-010			Madagaskar, fr.pošta	1885+95	5	Madagascar postes francaise Mi 6 str. 419
38-070			Madagaskar, fr.kol.	1930+58	181	Madagascar (RF) Mi 6 str. 419
38-060			Madagaskar a dependance, fr.kol.	1896+1930	28	Madagascar et dépendances Mi 6 str. 420
38-080			Malgašská rep.	1958+93	439	Malagache Mi 6 str. 429
				1980+	106	
31-270		492	Madeira, portug. úz.	1868+80	14	492 Madeira Mi EW2 str. 2306
35-310.L.3.10		493	MAFIA, br.-indic.vojska	1915	13	493 Mafia Mi 4 str. 727, Mi D str. 224
36-140		494	MALAWI	1964+	15	494 Malawi Mi 6 str. 489
33-130		495	MALI	1960+	19	495 Mali Mi 5 str. 529
33-120			Mali federace	1959+60	10	Fédération du Mali Mi 5 str. 528
31-070		496	MAROKO, království	1958+	496	496 Maroc Mi 4 str. 534
31-070.a			Maroko jižní zóna (ve franc. měně)	1956+58	410	Maroc franc (sultámn Mohamed V. Mi 4 str. 534
31-110			Maroko, něm. pošta	1899+1919	8	Marokko (D) Mi D str. 208
31-100.Aa			Maroko, br.pošta	1898+1937	1	Morocco (GB) Mi EW1 str. 1074
31-100.Ab			Maroko fr. protekt., br.pošta	1917+37	214	Morocco Agencies centimes, Franc Mi EW1 str. 1078
31-100.Ac			Maroko šp.protekt., br.pošta	1912+56	A102	Morocco Agencies centimos, Pesetas Mi EW1 str. 1076
31-100.Ad			Maroko br.pošta pro Tanger a Tetuan	1949+51	83	Morocco Agencies Mi EW1 str. 1075
31-020			Maroko, fr. pošta	1862+1914	4	Maroc (RF) Mi EW1 str. 694
31-030			Maroko, fr.protekt.	1912+56	1	Protectorat Francais (x) Maroc fr Mi 4 str. 522
31-010			Maroko, sultanát, šerifská pošta	1892+1913	1	Administration Cherifinne Mi 4 str. 585
31-010.L6			Maroko sultanát, soukromé pošty	1891+1907	Yv47	různé Yv FR str. 254
33-040		497	MAURITÁNIE islámská rep.	1960+	161	497 Mauritanie Mi 5 str. 590
33-030			Mauritánie, fr.kol.	1906+44	2	Mauritanie (RF) Mi 5 str. 587
38-180		498	MAURICIUS	1967+	294	498 Mauritius Mi 6 str. 527
38-170			Mauricius, br.kol.	1847+1966	ND2	Mauritius (GB) Mi 6 str. 518
38-102		499	MAYOTTE (MAHORÉ), (FRANCIE)	1997+2011	27	499 Mayotte (RF) Mi 6 str. 552
38-100			Mayotte, fr.kol.	1891+1908	3	RF Mayotte Mi 6 str. 552
38-070			Mayotte et Nossi-Bé (Madagaskar)	1942	X	u Madagaskaru
38-130		500	MOHÉLI, fr.kol.	1891+98	21	500 Moheli Mi 6 str. 607
36-240		501	MOSAMBICKÁ SPOLEČNOST, kol. úz.	1891+1941	1	501 Companhia de Mocambique Mi 6 str. 601
36-290		502	MOSAMBIK	1975+	578	502 Mocambique Mi 6 str. 570
36-210			Mosambik, portug.kol.	1876+1975	7	Mocambique (Port) Mi 6 str. 556
36-210.Aa			Mosambik, provincie, portug. kol.	1886	15	Mocambique (provincie) Mi 6 str. 556
37-050		503	NATAL, br.kol.	1857+1910	30	503 Natal Mi 6 str. 838
37-250		504	NĚMECKÁ JIHOZÁPADNÍ AFRIKA, něm.kol.	1884+1915	1	504 Deutsch - Sudwestafrika Mi D str. 225
35-300		505	NĚMECKÁ VÝCHODNÍ AFRIKA, něm.kol.	1893+1916	4	505 Deutsch - Ostafrika Mi D str. 221
35-310			Něm. vých.Afrika, br.okup.	1915+22	40	GEA Mi 4 str. 727
35-310.L21	24-060		Indické expedič. sbory "C"	1914+18	2	I.E.F. (x) India Mi 8 str. 273
35-310.L31			Njasko -rhodes. vojska	1916+17	34	N.F. (x) Nyassaland Mi 4 str. 727
35-400			Něm. vých.Afrika, belg.okup.	1916+23	3	East Africain Allemand Occupation Belge Mi 6 str. 125
33-150		506	NIGER	1959+	1	506 Niger Mi 5 str. 632
33-140			Niger, fr.kol.	1921+44	1	Niger (RF) Mi 5 str. 162
34-080		507	NIGÉRIE	1960+	89	507 Nigeria Mi 5 str. 692
34-060			Nigérie, br.kol.	1914+60	2	Nigeria (GB) Mi 5 str. 689
36-280		508	NJASA SPOLEČNOST, kol.úz.	1898+1929	19	508 Companhia do Nyassa Mi 6 str. 625
36-130		509	NJASKO	1964	128	509 Nyasaland Mi 6 str. 623
36-110			Njasko, br.protekt.	1907+53	13	Nyasaland (GB) Mi 6 str. 620
38-040		510	NOSSI-BÉ, fr.kol.	1894+98	23	510 Nossi Bé Mi 6 str. 617
38-070			Mayotte et Nossi-Bé (Madagaskar)	1942	X	u Madagaskaru
37-110		511	NOVÁ REPUBLIKA, búrská rep.	1884+88	1	511 Nieuwe Republiek Mi 6 str. 842
35-010		512	OBOCK, fr.správa	1892+94	4	512 Obock Mi 4 str. 586
34-020		513	OLEJOVÉ ŘEKY, br.prot.	1892+93	5	513 Oil Rivers Mi 5 str. 720

37-070		514	ORANSKÝ SVOBOD.STÁT, búrská rep.	1854+1900	1	514 Oranje Vrij Staat Mi 6 str. 843
37-070.L3.20			Oraň. svobod. stát, br.okup.	1900+02	23	V.R.I., E.R.I. (x) Oranje vrij staat Mi 6 str. 844
37-080			Kolonie řeky Oranje, br.kol.	1902+10	33	Orange River Mi 6 str. 844
34-030		515	POBŘEŽÍ NIGERU, br.protekt.	1893+1900	14	515 Niger Coast Mi 5 str. 720
33-170		516	POBŘEŽÍ SLONOVINY (COTE D'IVOIRE)	1959+	211	516 Côte d'Ivoire Mi 5 str. 109
33-160			Pobř. slonoviny, fr.kol.	1889+1944	8	Côte d'Ivoire (RF) Mi 5 str. 105
31-260		517	PONTA DELGADA, portug.úz.	1892+1905	15	517 Ponta Delgada Mi EW2 str. 2318
32-220		518	PORT SAID, fr.pošta	1899+1931	1	518 Port Said (RF) Mi EW1 str. 686
32-170.121c			Port Said mezipošt.úřed.pečet'/služeb.zn.	1866+1900	G	Port-Said (Egypt Interpostal) GEO AF str. 41
36-300		(761)	PORTUGALSKÁ AFRIKA	1898+1958	1	viz <i>Poštovní oblasti Africa (Port)</i> Mi 6 str.624
33-440		519	PORTUGALSKÁ GUINEA, portug.kol.	1879+1973	4	519 Guinea Portuguesa Mi 5 str. 765
36-030		520	PORTUGALSKÉ KONGO(CABINDA), portug.kol.	1894+1920	55	520 Congo (Port) Mi 6 str. 629
36-270		521	QUELIMANE, portug.kol.	1913+20	6	521 Quelimane Mi 6 str. 631
38-160.Bb		522	Réunion, fr.zámoř. department	1946+75	309	522 Réunion (RF) Mi 6 str. 632
38-160.Aa			RÉUNION, fr.úz.	1851+1946	ND2	RF Réunion Mi 6 str. 638
			RHODESIE, jednostr. vyhl. nezávislosti			
36-170.2		523	běloš. vládou, brit. vláda neuznala	1965+79	8	523 Rhodesia Mi 6 str. 649
36-170.1			Rhodesie, samospráva	1965	5	Rhodesia (GB) Mi 6 str. 649
36-120		524	RHODESIE A NJASKO, feder.br.protektorátů	1953+63	10	524 Rhodesia and Nyasaland Mi 6 str. 658
31-170		525	RIO DE ORO, šp.kol.	1905+24	21	525 Rio de Oro Mi 4 str. 601
34-320		526	RIO MUNI, šp.zámoř.provincie	1960+68	4	526 Rio Muni Mi 6 str. 660
34-330		527	ROVNÍKOVÁ GUINEA	1968+	1	527 Guinea Ecuatorial Mi 6 str. 58
35-400.L3.10		528	RUANDA, belg. okup. Něm.Vých.Afr.	1916	9	528 Ruanda Mi 6 str. 125
35-410		529	RUANDA-URUNDI, belg.mandát	1924+62	3	529 Ruanda - Urundi Mi 4 str. 643
35-420		530	RWANDA	1962+	4	530 Rwanda Mi 4 str. 604
38-050		531	SAINTE MARIE DE MADAGASCAR,fr.kol.	1894+98	3	531 Ste Marie de Madagascar Mi 6 str. 664
33-070		532	SENEGAL	1960+	320	532 Sénégal Mi 5 str. 782
33-050			Senegal a dependance, fr.kol.	1887+1906	13	Sénégal et dépendances Mi 5 str. 778
33-060			Senegal, fr.kol.	1906+44	53	Sénégal (RF) Mi 5 str. 777
33-090		533	SENEGAMBIE A NIGER, fr.kol.	1902+06	1	533 Ségambie et Niger Mi 5 str. 835
34-050		534	SEVERNÍ NIGÉRIE, br.prot.	1900+14	1	534 Northern Nigeria Mi 5 str. 722
				1963+64	78	
36-190		535	SEVERNÍ RHODESIE, br.kol.	1923+53	24	535 Northern Rhodesia Mi 6 str. 615
38-200		536	SEYCHELY	1975+	334	536 Seychelles Mi 6 str. 777
38-190			Seychely, br.kol.	1903+75	1	Seychelles (GB) Mi 6 str. 768
33-410		537	SIERRA LEONE	1961+	198	537 Sierra Leone Mi 5 str. 842
33-400			Sierra Leone, br.kol.	1859+1961	17	Sierra Leone (GB) Mi 5 str. 838
32-200		538	SJEDNOC. ARABSKÁ REP. - EGYPT	1958+71	7	538 UAR - Egypt Mi 4 str. 48
32-200.V			Společnost Velkého Hořkého jezera	1967	G	G.B.L.A. GEO AF str. 44
35-140		539	SOMÁLSKO (SOMALIA)	1960+	7	539 Somalia Mi 4 str. 657
35-140.L4			Somálsko, nez.úz. býv. br.protekt.	1960	3	Somaliland Independence Mi 4 str. 261
35-140.V			Somálsko	1991+	G	Republic of Somaliland
35-145	22-160 soc.		Socotra (JEMEN, Asie) /ostrov u somál. pobř./	1967+	G	Tamrida Suqutra (x) Jemen GEO AF str. 97, AS str. 68
37-030		540	STELLA, búrská rep.	1882+85	3	540 Stellaland Mi 6 str. 846
34-230		541	STŘEDOAFR. REPUB. /CÍSAŘSTVÍ (STŘED. AFRIK)	1960+	8	541 Centrafricain Mi 5 str. 1026
34-230.0			Středoaf. rep. autonomní	1959+60	2	Centrafricain autonomie (RF) Mi 5 str. 1025
34-190		542	STŘEDNÍ KONGO, fr.kol.	1904+36	1	542 Moyen Congo Mi 6 str. 555
32-250		543	SUDÁN	1956+	153	543 Sudan Mi 4 str. 711
32-230			Sudán. egyptská okup.	1897	1	Sudan (Egypt) Mi 4 str. 707 Mi 1+8
32-240			Sudán, brit.-egyptské kondominium	1899+1953	10	Sudan (GB-Egypt) Mi 4 str. 707
32-250Aa			Sudán autonomní (samospráva)	1954+55	148	Sudan Mi 4 str. 711 Mi I-III, 148+150
32-260		XXX	JIŽNÍ SUDÁN	2011+	1	Southern Sudan GEO AF str. 47
32-170.L6		544	SUEZSKÝ PRŮPLAV FALZUM	1868	3	544 Canal Maritime de Suez Mi 4 str. 141
32-170.145a			Suez mezipošt.úřed.pečet'/služeb.zn.	1866+1900	G	Suez (Egypt Interpostal) GEO AF str. 41
33-490		545	Svatá Helena, br.kol.	1834+	13	545 St. Helena Mi 6 str. 690
34-350		546	SVATÝ TOMÁŠ A PRINCŮV OSTROV	1975+	422	546 Sao Tome e Principe Mi 6 str. 728
34-340			Sv.Tomáš a Princův o., portug.kol.	1869+1953	14	Sao Tome e Principe (Port) Mi 6 str. 718
34-340.8			Sv. Tomáš	1938	299	Sao Tome Mi 6 str. 723
37-200		547	SVAZIJSKO	1967+	150	547 Swaziland Mi 6 str. 999
37-180			Svazijsko, búrsko(jihoafrikánsko)-br. správa	1889+94	2	Swazieland (x) Z.Afr.rep. Mi 6 str. 995
37-190			Svazijsko, br.protekt.	1906+67	11	Swaziland (GB) Mi 6 str. 995
37-201			Eswatini	2018+	85.	Eswatini
34-310.B		548	ŠPANĚLSKÁ GUINEA, šp.kol.	1949+59	300	548 Guinea Española Mi 6 str. 824
34-290		549	ŠPANĚLSKÁ PEVNINSKÁ GUINEA,šp.kol.	1902+09	1	549 Guinea Contial Española Mi 6 str. 829
31-190.B-C		550	ŠPANĚLSKÁ SAHARA, šp.kol.	1940+75	182	550 Sahara Español Mi 4 str. 695
31-190.Aa			Šp. državy v Záp. Afr., šp.kol.	1924+40	1	Posesiones Esp. del Sahara Occ. Mi 4 str. 695
31-210 V			ZÁPADNÍ SAHARA (propagační)	1990+	G	Sahara Occidental GEO AF str. 24
34-310A		551	ŠPANĚLSKÁ ÚZ. GUNEJ. ZÁLIVU	1909+48	35	551 Territorios Españoles del Golfo de Guinea Mi 6 str. 820

31-200		552	ŠPANĚLSKÁ ZÁPADNÍ AFRIKA, šp.kol.	1946+51	1	552 Africa Occidental Española Mi 4 str. 706
31-060		553	(ŠPANĚLSKÉ) MAROKO, šp. protekt.	1912+56	2	553 Marruecos Español Mi 4 str. 683
31-040			Maroko, šp. pošta	1903+14	2	Correos Español Marruecos Mi EW2 str. 2853
31-080			Maroko, sever. zóna	1956+58	13	Northern Morocco Mi 4 str. 584
31-085.L7			Ceuta, šp.osada v sever. Africe	1936	G	Ceuta GEO AF str. 18
31-085.L3			Melilla, šp.osada v sever. Africe	1893+1939	G	Melilla Mi EW2 str. 2845
35-330		554	TANGANJIKA	1961+64	102	554 Tanganyika Mi 4 str. 728
35-320			Tanganjika, br.mandát	1922+35	63	Tanganyika (GB) N.F., Mi 4 str.727
31-120		555	TANGER, fr. pošta	1918+29	5	Tanger (RF) Mi 4 str. 732
31-130			Tanger, šp. pošta	1926+58	5	555 Tanger (Esp.) Mi 4 str. 732
31-140			Tanger, br. pošta	1927+57	67	Tangier (GB) Mi 4 str. 730
31-145			Tanger, it. pošta	1926,38+43	G	Tangeri (IT) Zpravodaj GEO č. 85
35-350		556	TANZANIE	1967+	6	556 Tanzania Mi 4 str. 738
35-340			Spojená rep. Tanganjiky a Zanzibaru	1964+67	1	Tanganyika & Zanzibar Mi 4 str. 738
36-260		557	TETE, portug.kol.	1913+20	7	557 Tete Mi 6 str. 1023
31-050		558	TETUÁN, šp.pošta	1908+10	21	558 Tetuan Mi EW2 str. 2854
33-310		559	TOGO	1957+	230	559 Togo Mi 5 str. 899
33-270			Togo, něm.kol.	1884+1914	3	Togo (D) Mi D str. 242
33-280			Togo, něm.kol., br. okupace	1915+19	1	Togo Anglo-French occup.(x)Gold Coast (GB) Mi 5 str. 895
33-280.L3			Togo, něm.kol., br. vojska	1914+19	15	Togo Anglo-French occup. (x) Togo (GB) Mi D str. 243
33-290			Togo, něm.kol., fr. okupace	1916+20	25	Togo occupation Franco-Anglaise(x)Dahome (RF) Mi D str. 895
33-290.L3			Togo, něm.kol., fr. vojska	1914+20	3	Togo occupation Franco-Anglaise (RF) Mi D str. 244
33-300			Togo, fr.mandát	1921+56	42	Togo (RF) Mi 5 str. 895
37-140		560	TRANSKEI	1975+94	8	560 Transkei Mi 6 str. 940
37-100		561	TRANSVAAL, br.okup.búrské Jihoafr.rep	1877+81	68	561 V.R.Transvaal , Transvaal /Q Victoria/ Mi 6 str. 849
37-120			TRANSVAAL, br.kol.	1902+10	103	Transvaal/King Edw. VII./ Mi 6 str. 850
32-060		562	TRIPOLIS (BERBERSKÝ TRIPOLIS), it.pošt.	1909+11	1	562 Tripoli di Barberia (It.) Mi 4 str. 406
32-090		563	TRIPOLITÁNIE (TRIPOLSKO)(LIBIE), ital.ko	1923+34	49	563 Tripolitania (Lib) Mi 4 str. 406
32-110			Tripolitánie, br.okup.	1948+52	7	B.M.A, B.A.Tripolitania (GB) Mi 4 str. 413
			okup.			
32-100.1b		XXX	Tripolitánie a Kyrenaiky	1942+48	20	M.E.F. (x) brit. Mi EW1 str. 1081
33-500		564	Tristan da Cunha, br.kol. (depend. Sv. Hel.	1952+	1	564 Tristan da Cunha Mi 6 str. 1024
33-500.0			Tristan da Cunha,bramborová měna, lokál.vydání	1946	11.	Tristan da Cunha, local potato stamps Mi 6 str. 1024
ad 33-500			Vzdálené ostrovy jižního Atlantiku	2007	916	The remote islands of the South Atlantic Mi 6
ad 33-500			Inaccessible	2007	917	Inaccessible Is. Mi 6
ad 33-500			Nightingale	2007	918	Nightingale Island Mi 6
ad 33-500			Middle	2007	919	Middle Island Mi 6
ad 33-500			Stoltenhoff	2007	920	Stoltenhoff Island Mi 6
ad 33-500			Gough	2007	921	Gough Island Mi 6
32-040		565	TUNISKO	1956+	444	565 Tunisie Mi 4 str. 807
32-030			Tunisko, fr.protekt.	1881+1956	18	Tunisie (RF) Mi 4 str. 797
32-030.L3			Tunisko, něm.polní pošta Rommel FALZUM	1943	Fp8	palma + hákový kříž Mi D str. 378
34-220		566	UBANGI-ŠARI, fr.kol.	1922+36	25	566 Oubangui - Chari Mi 5 str. 1023
34-210		567	UBANGI-ŠARI - ČAD, fr.kol.	1904+22	1	567 Oubangui - Chari - Tchad Mi 5 str. 1023
35-290		568	UGANDA	1962+	70	568 Uganda Mi 4 str. 857
35-280			Uganda, br.protekt.	1895+1903	60	Uganda (GB) Mi 4 str.856
35-400.L3.20		569	URUNDI, belg. okup. Něm.Vých.Afr.	1916	17	569 Urundi Mi 6 str. 125
37-160		570	VENDA	1979+94	18	570 Venda Mi 6 str. 952
38-210		571	Vnější Seychely	1980+	16	571 Zil Eloigne Sesel Seychelles Mi 6 str. 798
35-200		572	WITU	1889+90	10	572 Witu Mi D Special 1
35-200.V10			Malakote	1890	3	Malakote GEO AF str. 101
36-090		573	ZAIRE	1971+97	462	573 Zaire Mi 6 str. 1051
36-250		574	ZAMBEZIE, portug.kol.	1893+1913	15	574 Zambesia Mi 6 str. 1069
36-200		575	ZAMBIE	1964+	17	575 Zambia Mi 6 str. 665
36-200. V			Barotseland	2012	G	Barotseland
35-380		576	ZANZIBAR	1963+64	258	576 Zanzibar Mi 4 str. 654
35-360			Zanzibar, fr.pošta	1894+1904	1	Zanzibar (RF) Mi EW1 str. 695
35-370			Zanzibar, br.protekt.	1895+1963	18	Zanzibar (GB) Mi 4 str. 649
35-390			Zanzibar v rámci Tanzanie	1964+67	316	Zanzibar - Tanzania Mi 4 str. 655
37-020		577	ZÁPADNÍ GRIQUALAND, br.kol.	1871+80	18	577 Griqualand West Mi 6 str. 831
36-180		578	ZIMBABWE	1980+	230	578 Zimbabwe Mi 6 str. 806
33-320		579	ZLATÉ POBŘEŽÍ, br.kol.	1874+1957	22	579 Gold Coast Mi 5 str. 295
37-060		580	ZULSKO, br.kol.	1887+97	2	580 Zululand Mi 6 str. 853

MAROKO SULTANÁT

šerifská pošta

Maroko (+ Azory, Kanárské o-vy, Madeira) 31-010



1892÷1911 šerifská pošta, ruční výplatní otisky
 1912÷1913 šerifská pošta, poštovní známky
 1891÷1911 soukromé kurýrní pošty: francouzské, anglické,
 italské, německé, španělské, portugalské

1892÷1911

zásilky vypláceny v místní měně

1912÷1913

*1 Bseta (Peseta) Hassani (Franc) = 100 muzunat,
 400 muzunat = 1 Rial, 1 muzuna = 1 centime*

1891÷1911

1 Peseta = 100 céntimos



1 1912 **MAROKO SULTANÁT šerifská pošta**
arabský nápis



r. 1913, Mi 1 y, jediná emise, ★
 1 (muzuna)
 mešita Aïssaouas v Tangeru

L4.4 1892 **FES, pošta šerífátu na základě sultánova výnosu**
ruční výplatní otisk, s lokálním použitím



r. 1892, Δ, katalog Zebrasukas
 Maroko, šeríf. pošta, local č. 04, ★
*k označení vyplácených zásilek v místní měně
 osmiúhelník, různý pro jednotlivá města*

L6.15 1906 **DEMNATE - MARRÁKEŠ, soukromá pošta**
kurýr. služba Charles Firsch
 DEMNAT - MARRAKECH / C F



r. 1906, Yv 1, ★
 10/20 (céntimos)
pouze text

L6.20 1897 **FES - MEKNES, soukromá pošta**
fr. kurýr. služba
 FEZ - MEQUINEZ



r. 1897, Yv 19, z: 14, ★
 20 centimes
hlava domorodce

L6.35 1893 **MAZAGAN - MARRÁKEŠ, soukromá pošta**
fr. kurýr. služba I. Brudo
 MAZAGAN - MARAKECH



r. 1893÷1895, Yv 47 b nebo 51 B, ★
 10 céntimos
stylizované slunce

L6.55 1899 **SÁFÍ - MARRÁKEŠ, soukromá pošta**
fr. kurýr. služba I. Brudo, J. André
 SAFFI - MARAKECH



r. 1899, Yv 103, ★
 75 céntimos
veslice a plachetnice

L6.70 1892 **TANGER - FES, soukromá pošta**
fr. kurýr. služba Ch. Gautsch & Co.
 TANGER - FEZ



r. 1892, Yv 124, ★
 25 (centimes)
palma

MAROKO
francouzská pošta
Maroko (+ Azory, Kanárské o-vy, Madeira) 31-020



1891÷1914



1891÷1914 šp. měna

1 Peseta (Bseta) = 100 céntimos (sentim)

1 1891 **MAROKO francouzská pošta**
CÉNTIMOS (x) Republique Francaise



r. 1891, Mi 4, ☉
25 céntimos (x) 25 (centimes)
Alegorie Mir a Obchod

2 1902 **MAROKO francouzská pošta**
měn. přetisk španělsky (x) MAROC POSTE FRANCAISE
zn. bez přetisku nevydána



r. 1908, Mi 20, ☉TANGER
1 céntimo (x) 1 centime
Alegorie Francie - svoboda, rovnost, bratrství

2 1902 **MAROKO francouzská pošta**
měnový přetisk arabsky (x) MAROC POSTE FRANCAISE
zn. bez přetisku nevydána



r. 1911, Mi 25, ★
1 (sentim, arabsky) (x) 1 centime
Alegorie Francie - svoboda, rovnost, bratrství

MAROKO FRANCOUZSKÝ PROTEKTORÁT

Maroko (+ Azory, Kanárské o-vy, Madeira) 31-030



Francie

1912÷1956



1912÷1956

1 Franc = 100 centimes

1 1914 **MAROKO FRANCOUZSKÝ PROTEKTORÁT**
PROTECTORAT FRANCAIS (x) Maroc poste française
s měnovým přetiskem arabsky



r. 1914, Mi 1 a, ★
1 (sentim) (x) 1 centime
Alegorie Francie - svoboda, rovnost, bratrství


2 1917
MAROC

MAROKO FRANCOUZSKÝ PROTEKTORÁT



r. 1923, Mi 49, ©MAROC
1 (centime)
mešita Hassan v Rabatu

2 1917 **MAROKO FRANCOUZSKÝ PROTEKTORÁT**
MAROC, soukromý perfin BEM



r. 1934, Mi 111, ©
1,75 Franc
hrad v Ouarzazate

MAROKO

španělská pošta

Maroko (+ Azory, Kanárské o-vy, Madeira) 31-040



Španělsko

1903-1913

1903-1913

1 Peseta = 100 céntimos



1 1903 **MAROKO španělská pošta**
CORREO ESPAÑOL MARRUECOS (x) España



r. 1903, Mi 2, ©
10 céntimos
král Alfons XIII. jako kadet

1 1903 **MAROKO španělská pošta**
CORREO ESPAÑOL MARRUECOS (x) España

1 1903 **MAROKO španělská pošta**
CORREO ESPAÑOL MARRUECOS (x) España



r. 1903, Mi 4, ☐, © CORREO ESPAÑOL MAZAGAN (MARRUECOS) 1908
4x 1/4 de céntimos de Peseta
královská koruna



r. 1910/1913, Mi 30, ©1914
15 céntimos
král Alfons XIII.

TETUAN

španělská pošta

Maroko (+ Azory, Kanárské o-vy, Madeira) 31-050



Španělsko

1908÷1910



1908÷1910

1 Peseta = 100 céntimos

1 1908 TETUAN španělská pošta
TETUAN (x) España



r. 1908/1910, Mi 21, ©
10 céntimos
král Alfons XIII. jako kadet

2 1908 TETUAN španělská pošta
TETUAN (x) Correo Español Marruecos (x) España



r. 1908, Yv 21 a, ©
 $\frac{1}{4}$ de céntimos de Peseta (ze 4-bloku $\frac{4}{4}$ céntimos)
královská koruna

MAROKO ŠPANĚLSKÝ PROTEKTORÁT

Maroko (+ Azory, Kanárské o-vy, Madeira) 31-060



Španělsko

1914÷1955 Španělské Maroko



1914÷1955

1 Peseta = 100 céntimos

1 1914 **MAROKO ŠPANĚLSKÝ PROTEKTORÁT**
MARRUECOS (x) España



r. 1914, Mi 2, ©TETUAN
5 céntimos
král Alfons XIII.

2 1915 **MAROKO ŠPANĚLSKÝ PROTEKTORÁT**
PROTECTORADO ESPAÑOL EN MARRUECOS (x) España



r. 1915, Mi 24, ©
1 Peseta
král Alfons XIII.

2 1915 **MAROKO ŠPANĚLSKÝ PROTEKTORÁT**
PROTECTORADO ESPAÑOL EN MARRUECOS (x) España



r. 1915, Mi 27 a, (★)
1/4 de céntimos de Peseta (ze $\square\square$ 1/4 céntimos)
královská koruna

3 1916 **MAROKO ŠPANĚLSKÝ PROTEKTORÁT**
ZONA DE PROTECTORADO ESPAÑOL EN MARRUECOS (x) España



r. 1921/1922, Mi 57, $\square\square$, ©CORREO LARACHE 1923
4x 1 céntimo
královská koruna

4 1928 **MAROKO ŠPANĚLSKÝ PROTEKTORÁT**
ZONA DE PROTECTORADO ESPAÑOL EN MARRUECOS
(španělsky + arabsky)



r. 1928, Mi 93, ©ALCAZARQUIVIR (MARRUECOS) 1933
5 céntimos
mešita v Alcazarquivir

MAROKO ŠPANĚLSKÝ PROTEKTORÁT

Maroko (+ Azory, Kanárské o-vy, Madeira) 31-060

5 1928 **MAROKO ŠPANĚLSKÝ PROTEKTORÁT**
MARRUECOS PROTECTORADO ESPAÑOL
(španělsky + arabsky)



r. 1933, Mi 127, ©LARACHE PROTEC. ESPAÑOL 1935
30 céntimos
mešita v Tetuanu

6 1929 **MAROKO ŠPANĚLSKÝ PROTEKTORÁT**
PROTECTORADO MARRUECOS
(x) Exposición general española / Sevilla Barcelona



r. 1929, Mi 113, ★
40 céntimos
mezinárodní výstava

7 1937÷1945 **MAROKO ŠPANĚLSKÝ PROTEKTORÁT**
ZONA PROTECTORADO (x) ESPAÑA CORREOS ORFANATO (sirotčinec)
vydání frankistického úřadu v Maroku



r. 1941, dobročinné Yv 34, ★
HABILITADO PARA 5 céntimos (x) 2 Pesetas
vzducholod'

MAROKO
království

Maroko (+ Azory, Kanárské o-vy, Madeira) 31-070



1956-1958 Jižní zóna
1958-dosud království

1956-1962
1 Franc = 100 centimes

1962-dosud
1 Dirham = 100 centimes



Dějiny - 1. část:

Území Maroka ve starověku obýváno berberskými kmeny (vnitrozemí) a Foiničany (při pobřeží). vliv Kartága vystřídán ve 2. st. př. n. l. Římany. Do 43 n. l. součást král. Mauritánie. 43-429 součást římské provincie Mauritánie. 429-534 vandalská říše, poté podrobena Byzánci. Kolem 700 dobytí Arabů a připojeno k arab. chalífátu. Pol. 11. až pol. 13. st. jádro feudál. voj. teokratických států Almorávidů a Almohadů. 1269-1465 vláda berberské dyn. Merínovců - rozkvět země, ovládnutí značné části Španělska. Po 1465 rozpad říše na drobné feudál. státy (Marrákeš, Fés). Přelom 15. a 16. st. - počátek port. a španěl. expanze, ovládnutí pobřeží. 16. st. pokusy osmanské říše o přičlenění Maroka, franc., brit. a něm. zájmy. 1672-1727 sjednocení země za sultána Ismaila, vytláčení Britů a Španělů k prospěchu franc. spojenců. 2. pol. 18. st. rozklad centrální panovnické moci. 1. pol. 19. st. nový nápor kolonizace (Španělé, Francouzi). 1859-60 marocko-španělská válka, Španělsko získalo Tetuán (stal se hl. m. Španěl. Maroka) a Ifni. 1904 franc.-španěl. úmluva o rozdělení sfér vlivu. 1905 střet něm. a franc. zájmů. 1906 potvrzena formální nezávislost Maroka. 1907 fr. okupace vých. Maroka a Casablanky. 1911 fr. okupace Fésu. 1912 Maroko rozděleno na fr. protektorát (Maroko), španěl. protektorát (Španělské Maroko) a mezinárod. demilitarizované pásmo - město Tanger, odtržena Mauritánie. 1940-45 Tanger přechodně připojen ke Španěl. Maroku.

Aa1 1956 **MAROKO JIŽNÍ ZÓNA** (býv. francouzská)
MAROC Franc



r. 1956, Mi 410, ©
15 Francs
sultán Muhammad V.
při získání nezávislosti králem

Ab1 1958 **MAROKO království, připojení severní zóny**
ROYAUME DU MAROC



r. 1962, Mi 496, ©CASABLANCA
0,30 (Franc)
král Hassan II.

Dějiny - 2. část:

2.3.1956 nezávislý stát (sultanát), postupně nezávislost fr. Maroka (2.3.), Španěl. Maroka (7.4.) a zrušen statut Tangeru (29.10.) a připojen k Maroku, 1957 Maroko královstvím. 1958 připojeno Cabo Juby jako Jižní Maroko, dosud spojené se Španěl. Saharou. 1956-58 býv. Španěl. Maroko tvořilo Severní (španěl.) zónu Marockého království. 1961 odchod španěl. a fr. vojsk, ze španěl. úz. v sever. Maroku zbyly městské enklávy Ceuta a Melilla a drobné ostrůvky (španělské severoafrické osady). 1969 připojení býv. španěl. kolonie Ifni. 1976 obsazena sev. část Záp. Sahary (Saquia al-Hamra), 1979 obsazena již. území (Tigri Gharbíja), do té doby okupovaná Mauritánií. 1984 vytvoření státní unie Maroka s Libií (Arab. afric. svazu).

MAROKO
SEVERNÍ ZÓNA

Maroko (+ Azory, Kanárské o-vy, Madeira) 31-080



1956÷1958

1956÷1958

1 Peseta = 100 céntimos



1 1956

MAROKO SEVERNÍ ZÓNA (býv. španělská)

MARRUECOS Peseta/céntimos



r. 1957, Mi 13, ★

80 céntimos

král Muhammad V.
1. výročí nezávislosti

ŠP. OSADY V SEVERNÍ AFRICE
(CEUTA, MELILLA)

Maroko (+ Azory, Kanárské o-vy, Madeira) 31-085



Ceuta

1893÷1894
1936÷1939 lokální vydání
1945 dobročinné
1998 emise Španělska pro autonomní města

1893÷4, 1936÷9, 1945, 1998
~~1 Peseta = 100 céntimos~~



Melilla



Dějiny:

Španělské severoafrické osady tvoří Ceuta a Melilla s přílehlými ostrůvky.

Ceuta

Tvoří exklávu na středomořském pobřeží Maroka, leží přímo proti Gibraltaru. Je svobodným přístavem. Významný přístav již ve starověku, rozkládá se na místě antických osad Abila a Ad Septem Frates. V 5.st. dobyt Vandaly, 534 připojen k Byzanci, 618 k říši Visigótů. 705-1415 arabská osada (součást muslimských států). V r.1415 si Ceutu podrobili Portugalci.

Od 1580 součást Španělska. Od r.1939 má formálně statut integrální součásti španělského teritoria - součást španělské provincie Cádiz. Od 1983 autonomní.

Melilla

Tvoří exklávu na marockém pobřeží Středozemního moře. Je svobodným přístavem. Původně antická osada Rusadir, v 5.st. sídlo biskupství.

Od 1496 součást Španělska. Později sloužila jako španěl. trestanecká kolonie. Od r.1939 je Melilla spolu s ostrovy Penón de Vélez de la Gomera, Penón de Alhucemas a Islas Chafarinas formálně integrální součástí španělského teritoria - součástí španělské provincie Málaga. Od 1983 autonomní. Ve skutečnosti obě exklávy koloniální postavení. Na oblast Ceuty a Melilly vznáší nárok Maroko.

L3.1a 1893

MELILLA

emise k vojenské výpravě proti nepřátelské činnosti kmenů v okolí města Melilla

MELILLA ESPAÑA CORREOS EJERCITO EXPEDICIONARIO
FRANOUICIA POSTAL



r. 1894, katalog Zebrauskas
Ceuta a Melilla č. 03 - Melilla, (★)
franšizová známka
pro bezplatnou korespondenci
erb

L5.10 1936

**MELILLA, LOKÁLNÍ REVOLUČNÍ VYDÁNÍ
BĚHEM ŠPANĚLSKÉ OBČANSKÉ VÁLKY**

MELILLA VIVA ESPAÑA 17.7.1936 (x) Republica Española



r. 1936, Mi 1, ★★
30 céntimos
Pablo Iglesias,
zakladatel šp. socialist. strany,

ŠP. OSADY V SEVERNÍ AFRICE

(CEUTA, MELILLA)

Maroko (+ Azory, Kanárské o-vy, Madeira) 31-085

L7.20 1939

CEUTA, lokální

BĚHEM ŠPANĚLSKÉ OBČANSKÉ VÁLKY

SELLO PRO CEUTA



r. 1939, příplatkové Colnect ES-CE 1939-01, ©

5 céntimos
přímořské oblasti

L7.40 1936

MELILLA, lokální

BĚHEM ŠPANĚLSKÉ OBČANSKÉ VÁLKY

MELILLA VIVA ESPAÑA



r. 1936, příplatkové, katalog Zebrauskas
Ceuta a Melilla č. 05 - Melilla, ©MELILLA 1937
5 céntimos
erb

V1 1945

MELILLA

MELILLA (x) de huerfanos de telegrafos Španělsko
huerfanos = sirotci



r. 1945, dobročinné Colnect Špaň. ES 1945-06, ★★
10 céntimos
90. výročí vynálezu Hughesova tiskového telegrafu

V2 1945

CEUTA

CEUTA (x) de huerfanos de telegrafos Španělsko
huerfanos = sirotci



r. 1945, dobročinné Colnect Špaň. ES 1945-05, ★★
10 céntimos
90. výročí vynálezu Hughesova tiskového telegrafu

ŠP. OSADY V SEVERNÍ AFRICE
(CEUTA, MELILLA)
Maroko (+ Azory, Kanárské o-vy, Madeira) 31-085

11-180 1998 **ŠPANĚLSKO, autonomní město CEUTA**
platné na celém území Španělska
ESPAÑA / ESTATUTO DE AUTONOMÍA DE CEUTA

14/4 2000

JK



B

Ing. Ludvík Mondschein
Dolákova 28/531
181 00 PRAHA 8 – Bohnice
CZ Česká republika (CHECO)
EUROPA

812.

r. 1998, ✉, Španělsko Mi 3534, ©CEUTA 2000, ruční poznámka JK
(jednotlivě kartovat, na zásilkách z ciziny, které prošly celní kontrolou)
 2x 150 (Peseta)
 pevnost a přístav sv. Filipa

CIF: Q2817025F OFICINA: CEUTA M-11

R-97

Envío CERTIFICADO Núm.

REMITENTE Servicios Comerciales Correos y Telégrafos

Calle Plaza España s/n n° piso

en 51001 Ceuta (España)

DESTINATARIO Ing. Ludvik Mondschein

Calle Dolákova 28/531 n° piso

en 181 00 PRAHA 8 – Bohnice

CZ Česká republika (CHECO)

Fecha: 09/03/2000

Hora: 06:57

Peso: 4 gr.

Importe: 245

CLASE	MODALIDAD
Carta <input checked="" type="checkbox"/>	Contra reembolso <input type="checkbox"/>
Periódico <input type="checkbox"/>	Pesetas <input type="checkbox"/>
Impreso <input type="checkbox"/>	Con aviso de recibo <input type="checkbox"/>
Paquete de películas <input type="checkbox"/>	Urgente <input type="checkbox"/>
Paquete Postal ... <input type="checkbox"/> <input type="checkbox"/>

RECIBO PARA EL REMITENTE

UNE A-6 G. Milán, S. A. 1999

Sello de fechas

ŠP. OSADY V SEVERNÍ AFRICE
(CEUTA, MELILLA)
Maroko (+ Azory, Kanárské o-vy, Madeira) 31-085

11-180 1998

ŠPANĚLSKO, autonomní město MELILLA

platné na celém území Španělska

ESPAÑA / ESTATUTO DE AUTONOMÍA DE MELILLA



r. 1998, ✉, Španělsko Mi 3535, ©MELILLA 2000, ruční poznámka JK
(jednotlivě kartovat, na zásilkách z ciziny, které prošly celní kontrolou)
2× 150 (Peseta)
modernistické náměstí Menendez Pelayo



Teléfono primitivo Bell. Finales del siglo XIX

MAROKO
britská pošta

Maroko (+ Azory, Kanárské o-vy, Madeira) 31-100



1898÷1937 Maroko britská pošta
1917÷1938 Maroko fr. protektorát br. pošta
1912÷1956 Maroko šp. protektorát br. pošta
1949÷1951 Maroko br. pošta pro Tanger a Tetuan

1898÷1914
1 Peseta = 100 céntimos



1914÷1937
1 Shilling = 12 pence

1917÷1937
1 Franc = 100 centimes

1912÷1956
1 Peseta = 100 céntimos

1949÷1951
1 Shilling = 12 pence



02. 1886 **MAROKO britská pošta, předběžné**
"TANGIER" © GIBRALTAR



r. 1896, Gibraltar Mi 30 a, ©TANGIER (v Maroku) 1897
5 céntimos
královna Viktorie

Aa1 1898 **MAROKO britská pošta**
vydání pro celé Maroko
MOROCCO AGENCIES (x) Gibraltar
londýnský přetisk (úzké M)



r. 1899, Mi 1 II., ©TANGIER 1901
5 céntimos
královna Viktorie

Aa2 1907 **MAROKO britská pošta**
vydání pro celé Maroko
MOROCCO AGENCIES CÉNTIMOS (x) brit.



r. 1907, Mi 23, ©TANGIER BRITISH POST OFFICE 1908
5 céntimos (x) HALF (1/2) penny
král Edward VII.

Aa3b 1914 **MAROKO britská pošta**
vydání v brit. měně pro všechny oblasti
MOROCCO AGENCIES (x) brit.



r. 1914, Mi 44, ©TANGIER 1932
1 penny
král Jiří V.

MAROKO
 britská pošta
 Maroko (+ Azory, Kanárské o-vy, Madeira) 31-100

Ab1a 1917 **MAROKO FRANCOUZSKÝ PROTEKTORÁT britská pošta**
 MOROCCO AGENCIES CENTIMES (x) brit.



r. 1917, Mi 205, ©1921
 25 centimes (x) 2 1/2 penny
 král Jiří V.

Ac1a 1912 **MAROKO ŠPANĚLSKÝ PROTEKTORÁT britská pošta**
 MOROCCO AGENCIES CÉNTIMOS (x) brit.



r. 1912/ 1914, Mi A102, ©REGAIA
 10 céntimos (x) 1 penny
 král Jiří V.

Ac1a 1912 **MAROKO ŠPANĚLSKÝ PROTEKTORÁT britská pošta**
 MOROCCO AGENCIES CÉNTIMOS (x) brit.



r. 1914, Mi A 104, ©BRITISH POST OFFICE
 MARRAKESH 1915
 10 céntimos (x) 1 penny
 král Jiří V.

Ac1c 1912 **MAROKO ŠPANĚLSKÝ PROTEKTORÁT britská pošta**
 MOROCCO AGENCIES CÉNTIMOS (x) brit.



r. 1937, Mi 136, ★
 15 céntimos (x) 1 1/2 denarius (penny)
 korunovace Jiřího VI.

Ad1a 1949 **MAROKO britská pošta pro Tanger a Tetuan**
 MOROCCO AGENCIES (x) brit.



r. 1949, Mi 83, ©
 4 denarii (pence)
 král Jiří VI.

Ad1b 1949 **MAROKO britská pošta pro Tanger a Tetuan**
 MOROCCO AGENCIES (x) brit.



r. 1953, Mi 101, ©
 1/2 denarius (penny)
 královna Alžběta II.

MAROKO
německá pošta
Maroko (+ Azory, Kanárské o-vy, Madeira) 31-110



1899÷1914 Maroko něm. pošta
1911÷1919 Maroko šp. protektorát něm. pošta

1899÷1919
1 Peseta = 100 céntimos



Aa1 1899 **MAROKO německá pošta**
MAROCCO (x) Reichspost



r. 1900, Mi 8 I., ©TANGER (ve šp. části Maroka)
MAROCCO DEUTSCHE POST 1902
5 céntimos (x) 5 (pfennig)
Germania

Aa2 1905 **MAROKO německá pošta**
MAROCCO (x) Deutsches Reich



r. 1906, Mi 36, ©SAFFI (dnešní Safi) (ve fr. části Maroka)
MAROCCO DEUTSCHE POST 1908
10 céntimos (x) 10 (pfennig)
Germania

Ab1 1911 **MAROKO ŠPANĚLSKÝ PROTEKTORÁT německá pošta**
MAROKKO (x) Deutsches Reich



r. 1911, Mi 48, ©MAROKKO 1912
10 céntimos (x) 10 (pfennig)
Germania

Ab1 1911 **MAROKO ŠPANĚLSKÝ PROTEKTORÁT německá pošta**
MAROKKO (x) Deutsches Reich



r. 1911, Δ, Mi 49, ©TANGER (v mezinárodním pásmu Tanger)
MAROKKO DEUTSCHE POST 1913
25 céntimos (x) 20 (pfennig)
Germania

TANGER
francouzská pošta
Maroko (+ Azory, Kanárské o-vy, Madeira) 31-120



Tanger, mezinár. zóna

1918÷1929

1918÷1929

1 Franc = 100 centimes



Aa1 1918 **TANGER francouzská pošta**
TANGER (x) Maroc française (Protectorat français)

Aa2 1929 **TANGER francouzská pošta**
TANGER (x) Maroc, letecká



r. 1918, Mi 5, ©TANGER MAROC 1923
10 (centimes)
Alegorie Lidská práva

r. 1929, Mi 24, ★
1 Franc (+ 1 Franc)
královské město Fes

TANGER
španělská pošta
Maroko (+ Azory, Kanárské o-vy, Madeira) 31-130



Tanger, mezinár. zóna

1921÷1958

1921÷1958

1 Peseta = 100 céntimos

A 01 1921 **TANGER španělská pošta**
CORREO ESPAÑOL MARRUECOS (x) España



r. 1923, Mi 5 b, (★)
5 céntimos
král Alfons XIII.

Aa1 1926 **TANGER španělská pošta**
(poštovní úřad frankistické vlády)
CORREO ESPAÑOL TANGER (x) La Cruz Roja Española



r. 1926, Mi 19, ★★
1 Peseta
Alfonso, princ Asturie

Aa1 1929 **TANGER španělská pošta**
TANGER (x) Exposicion general española / Sevilla Barcelona



r. 1929, Mi 24, ★★
10 céntimos
mezinárodní výstava

L7 1948 **TANGER španělská pošta**
TANGER / REPÚBLICA ESPAÑOLA / HUERFANOS (sirotci)

Ba1 1936 **TANGER španělská pošta**
(poštovní úřad republikánské vlády)
TANGER "Viva España" 18-7-1936
(x) Marruecos, protectorado España



r. 1936, přetisk na Šp. Maroko Mi 119,
katalog Zebrauskas
Maroko, Tanger, šp. pošta č. 07, ★★
1 céntimo
Xauen=Chaouen=Chefchauen
Šapšawán, modré město



r. 1902, dobročinné Yv 4, ★
0,05 Pesetas
mešita Los Susis

Aa2 1948 **TANGER španělská pošta**
TANGER / CORREO ESPAÑOL



r. 1948, Mi 135, ©
75 céntimos
hlava domorodce

TANGER
 britská pošta
 Maroko (+ Azory, Kanárské o-vy, Madeira) 31-140



Tanger, mezinár. zóna

1927÷1957

1927÷1957
 1 Shilling = 12 pence



Aa1 1927 **TANGER britská pošta**
 TANGIER (x) brit.



r. 1954, Mi 67, ©
 SIX (6) pence
 královna Alžběta II.

TANGER

italská pošta

Maroko (+ Azory, Kanárské o-vy, Madeira) 31-145



Tanger, mezinár. zóna

1926

zkusmý přetisk na italské známce

otevření poštovního úřadu bylo však zrušeno

1938+1943

funkční poštovní úřad, italské výplatní a letecké známky znehodnocovány denním razítkem radiotelegrafní stanice (*nikoli konzulátu*) na italském konzulátu v Tangeru

1926, 1938+1943

1 Lira = 100 centesimi



Aa1 1926

TANGER italská pošta

definitivní známky neuvedeny do poštovního provozu, otevření poštovního úřadu po zásahu brit. velvyslance v Římě bylo z důvodu případných sporů s marockou vládou zrušeno

TANGERI (x) Italiane



r. 1926, kat. Sassone, (x) vzor Itálie r. 1908 Mi 91,
zkusmý tisk na barevném kartonovém papíru, (★)emise bez lepu
40 centesimi
král Victor Emanuel III.

IFNI
španělské území
Maroko (+ Azory, Kanárské o-vy, Madeira) 31-150



Španělsko

1941÷1969

1949÷1952 souběžná platnost zn. Šp. západní Afriky

1941÷1969

1 Peseta = 100 céntimos



01. 1940 IFNI španělská kolonie
VIA AEREA + letadlo VIVA FRANCO (x) España



r. 1940, (x) Španěl. Mi 758 = Ifni Mi ~ 10, letec. Yv 6, ★★
50 céntimos (x) 2 céntimos
číselné označení, ornamenty

1a 1941 IFNI španělská kolonie
TERRITORIO DE IFNI (x) Estado Español



r. 1941/1942, Mi 19 I., ★★
2 céntimos
číselné označení, ornamenty

1b 1949 IFNI, Španělská západní Afrika
TERRITORIO DE IFNI (x) España



r. 1949, Mi 88, ★
50 céntimos
75. výročí UPU

2 1948 IFNI, Španělská západní Afrika
IFNI (x) España



r. 1948, Mi 69 (letecké Yv A 34), ★
5 céntimos
Juan de la Cierva a jeho vírník-autogyro

3 1943 IFNI španělská kolonie
TERRITORIO DE IFNI (ESPAÑA)



r. 1943, Mi 64, ★
1 Peseta
oáza

4 1952 IFNI IFNI španělské území



r. 1953, Mi 124, ★
5 + 5 céntimos
příplatková ve prospěch domorodců

5 1960 IFNI španělské území
IFNI ESPAÑA



r. 1961, Mi 210, ★★
70 céntimos
vládní palác v Sidi Ifni, 25. výročí
převzetí vlády generálem Franco

CABO JUBY
 španělská kolonie
 Maroko (+ Azory, Kanárské o-vy, Madeira) 31-160



Španělsko

1916÷1948



1916÷1948

1 Peseta = 100 céntimos

1 1916 **CABO JUBY španělská kolonie**
 CABO JUBI /červeně/ (x) Colonia de Rio de Oro



r. 1916, Mi 3 b, ©CORREOS
 15 céntimos (x) 50 Pesetas
 král Alfons XIII.

2 1919 **CABO JUBY španělská kolonie**
 CABO JUBY (x) España



r. 1919, Mi 5 a, ★
 $\frac{1}{4}$ de céntimos de Peseta (ze 4-bloku $\frac{4}{4}$ céntimos)
 královská koruna

3 1929 **CABO JUBY španělská kolonie**
 CABO JUBY (x) Exposicion general española / Sevilla Barcelona



r. 1929, Mi 43, ★★
 30 céntimos
 mezinárodní výstava

4 1934 **CABO JUBY španělská kolonie**
 CABO JUBY (x) Marruecos, protectorado Español



r. 1948, Mi 165, ★
 90 céntimos
 venkovský trh

RIO DE ORO
 španělská kolonie
 Maroko (+ Azory, Kanárské o-vy, Madeira) 31-170



Španělsko

1905÷1920
 1921÷1924 po odtržení La Agüery

1905÷1924
 1 Peseta = 100 céntimos



Aa1 1905 **RIO DE ORO španělská kolonie**
 COLONIA DE RIO DE ORO



r. 1907, Mi 21, ©RIO DE ORO
 5 céntimos
 král Alfons XIII.

Ab1 1921 **RIO DE ORO španělská kolonie**
 vyjmuta La Agüera vojenská základna
 RIO DE ORO SAHARA OCCIDENTAL



r. 1922, Mi 133, ★★
 2 céntimos
 král Alfons XIII.

LA AGÜERA
 španělské vojenské území
 Maroko (+ Azory, Kanárské o-vy, Madeira) 31-180



Španělsko

1920÷1924



1920÷1924

1 Peseta = 100 céntimos

1 1920 **LA AGÜERA španělské vojenské území**
 LA AGÜERA (x) Colonia de Rio de Oro



r. 1920, Mi 8, ★★
 30 céntimos
 král Alfons XIII.



r. 1920, Δ, Mi 8, ©LA AGÜERA 1920
 30 céntimos
 král Alfons XIII.

2 1923 **LA AGÜERA španělské vojenské území**
 LA AGÜERA / SAHARA OCCIDENTAL



r. 1923, Mi 14, ★★
 1 céntimo
 král Alfons XIII.

ŠPANĚLSKÁ SAHARA
 španělská kolonie
 Maroko (+ Azory, Kanárské o-vy, Madeira) 31-190



Španělsko

1924÷1940 šp. državy
 1941÷1946 šp. kolonie
 1946÷1958 území zvětšené o Cabo Juby
 1949÷1952 souběžná platnost zn. Šp. západní Afriky
 1958÷1975 předání úz. Cabo Juby Maroku, šp. provincie

1924÷1975
 1 Peseta = 100 céntimos



Aa1 1924 **ŠPANĚLSKÉ DRŽAVY V ZÁPADNÍ SAHAŘE,**
 šp. kolonie
 POSESIONES ESPAÑOLAS DEL SAHARA OCCIDENTAL



r. 1924, Mi 1, Ⓞ
 5 céntimos
domorodec s velbloudem

Aa2 1926 **ŠPANĚLSKÉ DRŽAVY V ZÁPADNÍ SAHAŘE,**
 šp. kolonie
 SAHARA ESPAÑOL (x) la cruz roja española



r. 1926, Mi 15, ★
 15 céntimos
královna Victoria Eugenia

Aa3 1929 **ŠPANĚLSKÉ DRŽAVY V ZÁPADNÍ SAHAŘE,**
 šp. kolonie
 SAHARA (x) Exposicion general española / Sevilla Barcelona



r. 1929, Mi 26, ★★
 10 céntimos
mezinárodní výstava

ŠPANĚLSKÁ SAHARA

španělská kolonie

Maroko (+ Azory, Kanárské o-vy, Madeira) 31-190

Ba1 1941 ŠPANĚLSKÁ SAHARA šp. kolonie
SAHARA ESPAÑOL (x) España



r. 1941, Mi 87, ★★
20 céntimos
Juan de la Cierva a jeho vírník-autogyro

Ba2 1943 ŠPANĚLSKÁ SAHARA šp. kolonie
SAHARA ESPAÑOL (knihtisk)



r. 1943, Mi 106, ★★
5 céntimos
pštros dvourstý, žijící v Africe

Bb1 1950 ŠPANĚLSKÁ SAHARA šp. kolonie
území zvětšené o Cabo Juby
SAHARA ESPAÑOL (hlubotisk)



r. 1958, Mi 182, ©SAHARA ESPAÑOLA
20 céntimos
Don Quichote zápasí se lvem

Ca1 1959 ŠPANĚLSKÁ SAHARA šp. zámořská provincie
předání úz. Cabo Juby Maroku
SAHARA ESPAÑA



r. 1963, Mi 252, ©SAHARA
1 Peseta
obětem povodně v Barceloně

ŠPANĚLSKÁ ZÁPADNÍ AFRIKA
 španělská kolonie
 Maroko (+ Azory, Kanárské o-vy, Madeira) 31-200



Španělsko

1949÷1952, souběžná emis. činnost s Ifni a Šp. Saharou

1949÷1952

1 Peseta = 100 céntimos



1 1949 **ŠPANĚLSKÁ ZÁPADNÍ AFRIKA** šp. kolonie
 Ifni a Šp. Sahara součástí v letech 1946÷1958
 AFRICA OCCIDENTAL ESPAÑOLA

2 1950 **ŠPANĚLSKÁ ZÁPADNÍ AFRIKA** šp. kolonie
 Ifni a Šp. Sahara součástí v letech 1946÷1958
 TERRITORIOS DEL AFRICA OCCIDENTAL ESPAÑOLA



r. 1949, Mi 1, ★★
 4 Pesetas
 75. výročí UPU



r. 1950, Mi 3, ★★
 2 céntimos
 stany nomádů



1976 vyhlášeno frontou Polisario (hl. m. El Aaiún, ale v okup. části), ovládá 33 % území, zbytek (Západní Sahara) okupuje Maroko
1990=dosud

1990=dosud

1 Saharawi Peseta = 100 céntimos



Dějiny - 1.část:

9.-11.st. území Západní Sahary součástí říše Ghana, 11.-12.st. součástí říše Almorávidů - marocké dynastie. 2.pol. 15.st. založení prvních portugalských a španělských obchodních osad na západosaharském pobřeží, nazvaném Rio de Oro (Zlatá řeka). Portugalci zde zřídili kolonii Rio de Oro. 1884 - španělská kolonie Rio de Oro (jižní oblast). 1904 rozšíření španělské koloniální správy na severní oblast Saguia al-Hamra. 1912 připojení jižní části Maroka (Cabo Juby - na severu španělské Sahary). 1924 spojení s územím La Aguera (na jihu, španělské od 1920) do útvaru Španělské dráhy v západní Sahare, od 1934 nazývané Španělská Sahara. 30. léta 20.st. ovládnutí vnitrozemí území španělskou koloniální správou. V letech 1946-58 součástí španělské západní Afriky (spolu s Ifni). 1958 vrácení Cabo Juby pod názvem Jižní Maroko k Marockému království. 1958-76 španělská Sahara zámořskou provincií Španělska, 1967-76 s místní samosprávou. 1975 v rozporu s rezolucemi OSN uzavřena dohoda mezi španělskou, marockou a mauritánskou vládou o rozdělení území Záp. Sahary mezi Maroko a Mauritánii. 1975-76 okupace hlavních center země marockými (severní část - území Saguia al-Hamra) a mauritánskými vojsky (La Aguera).

V1 1990

SAHARSKÁ ARABSKÁ DEMOKRATICKÁ REPUBLIKA

(propagační národně osvobozeneckého hnutí POLISARIO)

SAHARA OCC. R. A. S. D.

(Sahara occidental República Árabe Saharaui Democrática)



r. 1991, Colnect SW ??, ©SAHARA OCCIDENTAL 1991

60 (Saharawi) Pesetas

drop kori

V2 1997

SAHARSKÁ ARABSKÁ DEMOKRATICKÁ REPUBLIKA

REPÚBLICA SAHARAUÍ



r. 1997, Colnect SW 1997-06/04, ©SAHARA OCCIDENTAL 1997

68 (Saharawi) Pesetas

kůň Equus

Dějiny - 2.část:

Ke dni ukončení španělské koloniální nadvlády - 28.2.1976 vyhlášena Saharská arabská demokratická republika - vnitrozemské pouštní oblasti pod kontrolou fronty Polisario, zal. 1973, podporované zejm. Alžírskem. 1979 se Mauritánie vzdala svých nároků na Západní Saharu, okupace zbylého území Marokem (6.8.1979). 1980 návrh na uspořádání plebiscitu o budoucnosti země, Maroko odmítá. Země je bohatá na fosfáty, které začali španělé těžit v r.1972. Do r.1986 uznalo Sahar. arab. dem. rep. 63 států. 1989 partyzáni Polisario usilují o dohodu s Marokem. Na území se vztahuje Deklarace OSN o poskytnutí nezávislosti koloniálním zemím a národům ze dne 14.12.1960. Exilová vláda vydává od r.1990 známky, které však nemohou plnit řádnou poštovní funkci.

AZORY
portugalské území
Maroko (+ Azory, Kanárské o-vy, Madeira) 31-220



Portugalsko

1868÷1931
1931÷1979 známky Portugalska
1980÷dosud regionální



1868÷1912
1 Milreis = 1000 reis

1912÷1931
1 Escudo = 100 centavos

1980÷ dosud
1 Escudo = 100 centavos

Dějiny:
Souostroví v Atlantském oceánu asi 1450 km od Portugalska, jehož jsou součástí. Dříve se nazývali Jestřábí ostrovy. 9 větších obydlých ostrovů se skládá do tří skupin, ostatní neobydlené. Východní skupina - Sao Miguel a Santa Maria, centrální skupina - Graciosa, Terceira, Sao Jorge, Faial a Pico, západní skupina - Corvo a Flores. Ostrovy vulkanického původu, některé sopky dosud činné. Azory navštíveny již Kartáginci, Arabi a Normani. O. byly neobydlené, v 15.-16.st. trvale osídleny Portugalci, Flámy a morisky. Od 1431 součást portugalského království, od 1895 autonomní. Voj. základna Vel. Británie a USA za 1. a 2.svět. války, dodnes americká základna na o. Terceira. Nyní mají rozsáhlou autonomii a člení se na tři administrativní distrikty Portugalska - Angra do Heroísmo (Terceira - m. Angra do Heroísmo, Graciosa, Sao Jorge), Horta (Faial - m. Horta, Corvo, Flores, Pico), Ponta Delgada (Sao Miguel - m. Ponta Delgada, Santa Maria).

Aa1 1868 **AZORY portugalské**
ACORES (x) Portugal



r. 1887, Mi 58, ©CORR^o E TEL^o PONTA DELGADA 1888
25 reis
král Luis I.

Aa1a 1898 **AZORY portugalské**
ACORES



r. 1898, Mi 90, ©
2 1/2 reis
k 400. výročí cesty Vasco de Gamy

Aa2 1906 **AZORY portugalské**
ACORES / A / H / PD / PORTUGAL
(Angra, Horta, Ponta Delgada)



r. 1906, Mi 98, ©RIBEIRA GRANDE 1910
2 1/2 reis
král Carlos I.

AZORY
portugalské území
Maroko (+ Azory, Kanárské o-vy, Madeira) 31-220

Aa2a 1906 **AZORY portugalské**
REPUBLICA (x) ACORES
přet. Republica po vyhlášení Port. rep. 1910



r. 1911, Mi 140, ★
50 reis
k 400. výročí cesty Vasco de Gamy

Aa3 1910 **AZORY portugalské**
ACORES (x) Republica Portuguesa



r. 1919, Mi 169 A, ©PONTA DELGADA 1924
2 centavos
Ceres, římská bohyně plodnosti a úrody

Ba1 1980÷dosud **AZORY portugalské území s vnitřní autonomií**
regionální zn. platné na celém úz. Portugalska
ACORES PORTUGAL



r. 1989, Mi 399, ©
30 (Escudo)
pěnice Králíček obecný

Ba1 1999÷dosud **AZORY portugalské území s vnitřní autonomií**
regionální zn. platné na celém úz. Portugalska
PORTUGAL ACORES
(přechod z portugalského escuda na euro)



r. 1999, Mi 470, ★★
100 \$ (portugalských Escudo) = 0,50 €
přírodní rezervace stratovulkán na ostrově Pico

Ba1 2002÷dosud **AZORY portugalské území s vnitřní autonomií**
regionální zn. platné na celém úz. Portugalska
PORTUGAL ACORES
(společná evropská měna euro)



r. 2002, Mi 483, ★★
0,54 €.
cirkus, klaun

ANGRA
portugalské území
Maroko (+ Azory, Kanárské o-vy, Madeira) 31-240



Portugalsko

1892÷1905

1892÷1905

1 Milreis = 1000 reis



1 1892 **ANGRA portugalské území**
ANGRA / PORTUGAL



r. 1897, Mi 14, ©S.CRUZ (GRACIOSA)
5 reis
král Carlos I.

HORTA
portugalské území
Maroko (+ Azory, Kanárské o-vy, Madeira) 31-250



Portugalsko

1892÷1905



1892÷1905
1 Milreis = 1000 reis

1 1892 **HORTA portugalské území**
HORTA / PORTUGAL



r. 1897, Mi 18, ©CORR^o E TEL^o 1905
25 reis
král Carlos I.

PONTA DELGADA
portugalské území
Maroko (+ Azory, Kanárské o-vy, Madeira) 31-260



Portugalsko

1892÷1905

1892÷1905

1 Milreis = 1000 reis



1 1892 **PONTA DELGADA** portugalské území
PONTA DELGADA / PORTUGAL



r. 1897, Mi 15, ©PONTA DELGADA 1901

10 reis
král Carlos I.

MADEIRA
portugalské území
Maroko (+ Azory, Kanárské o-vy, Madeira) 31-270



1868÷1880
1898 k objevení námoř. cesty
1928 zvláštní vydání
1880÷1892 zn. Portugalska
1892÷1910 zn. Funchal
1910÷1931 zn. Azor
1931÷1979 zn. Portugalska
1980÷dosud regionální

1868÷1880, 1898
1 Milreis = 1000 reis

1928
1 Escudo = 100 centavos

1980÷ dosud
1 Escudo = 100 centavos



Dějiny:

Malé souostroví v Atlantském oceánu na západ od sever. Afriky, administrativní středisko Funchal, 100 km od Portugalska a 450 km od Kanárských ostrovů.

Madeira byla neobydlená, dokud ji 1419 neobsadili Portugalci. Ostrovy objevil Joao Goncalves Zarco. Jméno madeira znamená dřevo a připomíná, že kdysi ostrovy pokrýval hustý les, později vykácený.

Od 1419 součást Portugalska. Madeira spolu s okolními ostrůvky Porto Santo, skupinou Ilhas Desertas (Chao, Deserta Grande, Bugio) a skupinou Ilhas Selvagens (Pilons, Selvagen Grande) tvoří správní distrikt Portugalska Funchal, od r.1976 autonomní s vyšším stupněm autonomie.

1 1868 **MADEIRA** portugalské území
MADEIRA (x) Portugal



KLASIKA r. 1871, Mi 14 II., ★★
5 reis
král Luis I.

2 1898 **MADEIRA** portugalské území
MADEIRA



r. 1898, Mi 34, (★)
5 reis
k 400. výročí cesty Vasco de Gamy

MADEIRA
portugalské území
Maroko (+ Azory, Kanárské o-vy, Madeira) 31-270

L7 1928 **MADEIRA portugalské území**
zvláštní vydání ve prospěch zřízení muzea ve Funchalu
MADEIRA PORTUGAL



r. 1928, Mi 59, ★★
3,36 \$ Escudo
Ceres, římská bohyně plodnosti a úrody

2 1980÷dosud **MADEIRA portugalské území s vnitřní autonomií**
regionální zn. platné na celém úz. Portugalska
MADEIRA PORTUGAL



r. 1986, Mi 106, ©FUNCHAL
68,5 (Escudo)
ochrana přírodního bohatství, buřňák

2 1999÷dosud **MADEIRA portugalské území s vnitřní autonomií**
regionální zn. platné na celém úz. Portugalska
PORTUGAL MADEIRA
(přechod z portugalského escuda na euro)



r. 1999, Mi 197, ★★
100 \$ (portugalských Escudo) = 0,50 €
přírodní park Madeira

2 2002÷dosud **MADEIRA portugalské území s vnitřní autonomií**
regionální zn. platné na celém úz. Portugalska
PORTUGAL MADEIRA
(společná evropská měna euro)



r. 2002, Mi 217, ★★
0,54 €
cirkus, klaun

FUNCHAL
portugalské území
Maroko (+ Azory, Kanárské o-vy, Madeira) 31-290



1892÷1910



1892÷1910

1 Milreis = 1000 reis



1 1892 **FUNCHAL** portugalské území
FUNCHAL / PORTUGAL



r. 1897, Mi 13 A, ©FUNCHAL 1899

2 1/2 reis
král Carlos I.

KANÁRSKÉ OSTROVY
 administrativní součást Španělska
 Maroko (+ Azory, Kanárské o-vy, Madeira) 31-300



1936÷1938
 1936÷1939 příplatkové
 1984 emise Španělska pro autonomní společenství

1936÷1939, 1984
 1 Peseta = 100 céntimos



Dějiny:

Souostroví v Atlantickém oceánu při severozáp. pobřeží Afriky. Zahrnuje 7 větších obydlých a 6 malých neobydlých ostrovů.

V antice řec. "Ostrovky šťastných". Ve 13.st. pod kontrolou Arabů.

Od 1344 přičleny Kastilii papežem. Juan de la Cerda byl korunován na krále Kanárských ostrovů. Kanárské ostrovy si podmanil 1492-96 Ferdinand II. Aragonský.


Od 1496 integrální součástí Španělska. Oblast nyní tvoří 2 provincie. K provincii Las Palmas s provinciálním městem na o. Gran Canaria dále patří o. Fuerteventura a Lanzarote. K provincii Santa Cruz de Tenerife s provinciálním městem na o. Tenerife patří o. La Palma, Gomera a Hierro (Ferro).

Samostatným pošt. územím byly Kanárské ostrovy pouze za španělské občanské války, kdy letecké zn. byly určeny pro provoz německé Lufthansy na trati Kanárské o. - Lisabon - Španělsko.

V r.1964 vzniklo na Kanárských ostrovech Hnutí za sebeurčení a nezávislost. Podle programu z r.1973 je cílem vytvořit republiku Guanče (název podle původních obyvatel). Od 1983 jsou autonomní.

01. 1850 **KANÁRSKÉ OSTROVY, šp. provincie Las Palmas (ŠPANĚLSKO)**
 "CANARIAS" © ESPAÑA



KLASIKA r. 1872, Španělsko Mi 165, ,
 © LAS PALMAS, CANARIAS 1896
 4x 1/4 céntimos de Peseta
 královská koruna

1 1936 **KANÁRSKÉ OSTROVY (ŠPANĚLSKO)**
 VIVA ESPAÑA / 18 JULIO 1936/ HABILITADO /
 AVION / CANARIAS (x) Republica Española



r. 1936, letecké Mi 6, ★★
 1,25 Pesetas (x) 5 céntimos
 spisovatel V. B. Ibáñez

1 1936 **KANÁRSKÉ OSTROVY (ŠPANĚLSKO)**
 Via Aérea CANARIAS (x) España



r. 1938, letecké Mi 49, ★
 5 Pesetas (x) 25 céntimos
 Isabela katolická

KANÁRSKÉ OSTROVY
administrativní součást Španělska
Maroko (+ Azory, Kanárské o-vy, Madeira) 31-300

2 1936 **KANÁRSKÉ OSTROVY (ŠPANĚLSKO)**
určeno jako další poštovné pro leteckou poštu
ISLAS CANARIAS



r. 1936, letecké Mi 53 b, ★
5 céntimos
vrchol hory na Tenerife

2a 1936 **KANÁRSKÉ OSTROVY (ŠPANĚLSKO)**
určeno jako další poštovné pro leteckou poštu
Habilitado para (povoleno pro) (x) ISLAS CANARIAS



r. 1936, letecké Mi 56, ★★
0'10 céntimos (x) 5 céntimos
přetisk nesprávně 0'10 Cts. namísto 0'10 Pts.
vrchol hory na Tenerife

3 1936 **TENERIFE (KANÁRSKÉ OSTROVY, ŠPANĚLSKO)**
určeno jako další poštovné pro leteckou poštu
TENERIFE



r. 1936, letecké Mi 55, ★
25 céntimos
vrchol hory na Tenerife

L7.10 1936 **LAS PALMAS**
příplatkové lokální během španělské občanské války
PRO LAS PALMAS



r. 1937, příplatkové Mi Z 1 b, ©LAS PALMAS, CANARIAS 1937
5 céntimos
znak

L7.11 1936 **LAS PALMAS**
příplatkové lokální během španělské občanské války
CORREOS LAS PALMAS BENEFICO SOCIAL



r. 1937, příplatkové Mi Z 8, ★★
15 céntimos
krajina

L5.10 1937 **SANTA CRUZ DE TENERIFE**
TENERIFE VIVA ESPAÑA / 18-7-36 (x) España



r. 1937, Tenerife Mi 7, ★, **KOPIE**
40 céntimos
E. Castelar, politik a spisovatel

11-180 1984 **KANÁRSKÉ OSTROVY, autonomní společenství**
platné na celém území Španělska
ESPAÑA, ESTATUTO DE AUTONOMIA DE CANARIAS



r. 1984, Španělsko Mi 2636, ©
16 Pesetas
znak

KANÁRSKÉ OSTROVY
 administrativní součást Španělska
 Maroko (+ Azory, Kanárské o-vy, Madeira) 31-300

11-180 1987 **LAS PALMAS (ostrov Mallorca)**
 "MALLORCA LAS PALMAS" © ESPAÑA



r. 1987, Δ, Španělsko Mi 2761, © MALLORCA, LAS PALMAS
 20 Pesetas
 král Juan Carlos de Borbón

11-180 1996 **LAS PALMAS (ostrov Lanzarote)**
 "ARRECIFE LAS PALMAS" © ESPAÑA

r. 1996, ☒, Španělsko Mi 3258, © ARRECIFE, LAS PALMAS, 1996
 60 (Pesetas)
 kinematografie

ALŽÍRSKO
francouzské území
Severní Afrika 32-010



Francie

1924÷1958
1943÷1944 EFM
1943÷1945 Fr. výbor národ. osvobození Alžír
1958÷1962 zn. Francie

1849÷1958
1 Franc = 100 centimes



01. 1849 **ALŽÍRSKO předběžné**
"CONSTANTINE" © REPUBLIQUE FRANCAISE



r. 1879, Francie Mi 78, ©CONSTANTINE (v Alžírsku)
25 (centimes)
Alegorie Mír a Obchod

1 1924 **ALŽÍRSKO francouzské území**
ALGERIE (x) Republique Francaise



r. 1924, Mi 10, ©
25 centimes
Rozsévačka

2 1926 **ALŽÍRSKO francouzské území**
ALGERIE RF



r. 1926, Mi 38, ©1928
5 centimes
ulice Kasbah

3 1926 **ALŽÍRSKO francouzské území**
ALGERIE REPUBLIQUE FRANCAISE



r. 1930, Mi 102, ©BÉNI ABBES 1933
50 (centimes)
mešita hříšníků

ALŽÍRSKO
francouzské území
Severní Afrika 32-010

Vichy 1941

ALŽÍRSKO

vydání vlády ve Vichy ???

ALGERIE



r. 1941, Mi 173, ©1941
1 Franc
maršál Pétain

S8 1943

ALŽÍRSKO francouzské území

CHEMINS DE FER ALGERIENS, balíková



r. 1944/1945, Yv balíková 144, ★★
18,6 (Francs) (x) 17,4 Francs
trať M'Rarier-Oáza

L3.1 1943

ALŽÍRSKO britsko-americká vojenská pošta

E.F.M. (x) Algerie R.F.

Expeditionary Force Messages



r. 1943, Mi telegraf. 2, ★★
30 Francs (x) 1,75 Francs
Ghardaia - Mzab

3a 1944

ALŽÍRSKO francouzské území

ALGERIE REPUBLIQUE FRANCAISE



r. 1944, Mi 213, ★★
2,40 Francs
Marianne mezi palmami

2a 1944

ALŽÍRSKO francouzské území

ALGERIE RF



r. 1944, Mi 220, ★★
4 Francs
galský kohout s lotrinským křížem

ALŽÍRSKO

francouzské území
Severní Afrika 32-010

L7.10.1 1944 **FRANCOUZSKÝ NÁRODNÍ VÝBOR PRO OSVOBOZENÍ, Alžír**
*Vydání původně pro FRANCOUZSKÉ KOLONIE
známky začaly platit po vylodění francouzských vojsk na Korsiku,
později v jižní Francii a od poloviny listopadu 1944 po celé Francii*
COMITE FRANCAISE DE LA LIBERATION NATIONALE /
REPUBLIQUE FRANCAISE



r. 1943, Francie, vydání Alžír Mi 3, ★★
3 Francs + 12 Francs
pomoc uprchlíkům odbojového hnutí

L7.10.1a 1944 **FRANCOUZSKÝ NÁRODNÍ VÝBOR PRO OSVOBOZENÍ, Alžír**
COMITE FRANCAISE DE LA LIBERATION NATIONALE /
FRANCE D'OUTRE-MER / RF



r. 1943, Francie, vydání Alžír Mi 5, ★★
9,00 Francs + 41,00 Francs
pomoc hnutí odporu, vysoký příspěvek

L7.10.2 1944 **FRANCOUZSKÝ NÁRODNÍ VÝBOR PRO OSVOBOZENÍ, Alžír**
SOLIDARITE FRANCAISE / RF



r. 1943, Francie, vydání Alžír Mi 8, ★★
10 Francs + 40 Francs
matka s dítětem

L7.20.1 1944 **FRANCOUZSKÝ NÁRODNÍ VÝBOR PRO OSVOBOZENÍ, Alžír**
RF



r. 1944/1945, Francie, vydání Alžír Mi 9, ★
10 centimes
galský kohout s lotrinským křížem

L7.20.2 1944 **FRANCOUZSKÝ NÁRODNÍ VÝBOR PRO OSVOBOZENÍ, Alžír**
REPUBLIQUE FRANCAISE

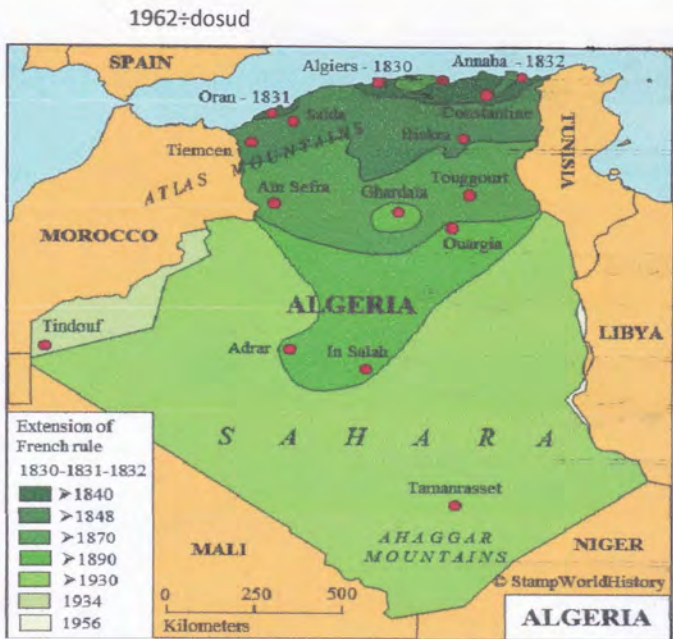


r. 1944/1945, Francie, vydání Alžír Mi 14, ★
70 centimes
Marianne mezi palmami

91 únor 1962 **ORAN, ALŽÍRSKO**
*vydání připravené pro znovupřipojení Alžírsko k Francii
vydala OAS (Organisation Armee Secrete)
v Oranu, proti alžírské nezávislosti
neúspěšný pokus o státní převrat ve Francii 21.-26.4.1961 "Alžírský puč"
chtěli svrhnout de Gaulla, který se 13.5.1958 ujal moci*
ALGERIE FRANCAISE 13-Mai-1958 (x) Republique Francaise



r. 1962, (x) Francie r. 1961, Mi 1368,
katalog Zebrauskas Alžírsko, 1962 local přetisk,
č. 73 - Oran provincie, ★★
0,50 Franc
krajina - Cognac



1962÷1965
1 Franc = 100 centimes

1965÷ dosud
1 Dinar = 100 centimes

Dějiny:
V 11.st. př.n.l. obchodní kolonie Féniciánů. 8.-1.st. př.n.l. numidské státy. 1.st. př.n.l. římská provincie Mauretanie Caesarensis, 430 n.l. ovládnuto Vandaly. 534-7.st. pod vládou Byzance, konec 7.st. připojeno Araby k chalífátu Umajjovců, pak střídání berberských a arabských dynastií. Okolo 1150 arabizace země v rámci maurské říše Almorávidů. 15.-16.st. španělé dobyli některá pobřežní města, vyhnáni korzáry. 15.-18.st. korzárská rep. pod nadvládou tureckého sultána. 1711 odtržení od Osmanské říše. 1830 válkou s Turky začala franc. okupace, země se nikdy nestala kolonií, považována za zámořskou součást Francie. 1943-44 angloamerická vojska. 1954-62 alžírská nár. osvobož. válka.
3.7.1962 nezávislá lidová a demokratická republika, hromadný exodus Evropanů. Koncem 80.let opuštění socialistických idejí.

1 1962 **ALŽÍRSKO** nezávislé
ruční přet. EA (x) Republique Française
(Etat Algerien)



r. 1962, Δ, Mi 379, ©ALGER 1962
0,25 (Franc)
Marianna

1a 1962 **ALŽÍRSKO** nezávislé
strojní přet. EA (x) Republique Française
(Etat Algerien)



r. 1962, Mi 384, ©ALGER
0,25 (Franc)
Marianna

2 1962 **ALŽÍRSKO** nezávislé
REPUBLIQUE ALGÉRIENNE



r. 1962, Mi 388, ★★
0,05 (Franc)
kaňon Kerrata

3 1963 **ALŽÍRSKO** nezávislé
ALGÉRIE



r. 1963, Mi 396, ©ALGER 1963
0,25 (Franc)
vlajka

4 1963 **ALŽÍRSKO**
ALGERIA (anglicky)



r. 2017, Mi 1865, ★★
25,00 (Dinar)
55. výročí alžírské policie

TUNISKO
francouzský protektorát
Severní Afrika 32-030



1888÷1946 protektorát
1943 něm. polní pošta
1946÷1956 protektorát, přidružený stát

1852÷1897
1 Lire = 100 centesimi

1888÷1956
1 Franc = 100 centimes

1943
1 Mark = 100 pfennig



Aa02 1852÷1897 **TUNISKO, italský poštovní úřad v zahraničí**
"235" © ESTERO (x) Poste Italiane



r. 1881, Mi 14, číselné © 235 (Tunis)
VENTI (20) centesimi
král Umberto I.

S8.1 1888 **TUNISKO francouzský protektorát**
průpich T (x) REGENCE DE TUNIS



r. 1888, doplatní Mi P 10,
© MONASTIR REGENCE DE TUNIS 1901
2 (centimes)
znak

Aa1 1888 **TUNISKO francouzský protektorát**
REGENCE DE TUNIS



r. 1899, Mi 18, © SFAX REGENCE DE TUNIS 1901
5 (centimes)
znak

S8.2 1906 **TUNISKO francouzský protektorát**
TUNISIE RF / COLIS POSTAUX



r. 1899, balíková Mi Pk 3, © TUNIS COLIS POSTAUX
20 centimes
poštovní kurýr

Aa2 1906 **TUNISKO francouzský protektorát**
POSTES / PROTECTION DE L'ENFANCE (ochrana dětí)
(x) TUNISIE RF / COLIS POSTAUX (balíková známka)



r. 1925, Mi 111, ★★
02 (centimes) (x) 10 centimes
poštovní kurýr

TUNISKO

francouzský protektorát
Severní Afrika 32-030

Aa2 1906 **TUNISKO francouzský protektorát**
TUNISIE RF



r. 1926, Mi 123, ©
5 centimes
nosič vody

S8.3 1928 **TUNISKO francouzský protektorát**
préoblitérés
AFRANCHTS POSTES (x) TUNISIE RF



r. 1926/1928, preob. Yv Pr 2, ★
40 (centimes)
velká mešita v Tunisu

L3.10.1 1943 **TUNISKO německá pošta**
Rommelovy armády
"datlová palma + hákový kříž"



r. 1943, △, Pol. pošty Mi Fp 5, **FALZUM**, ©FELDPOST 1943
*bez nominální hodnoty, přípouštěcí zn.
orámování s ornamenty*

Aa3 1945 **TUNISKO francouzský protektorát**
TUNISIE (x) RF



r. 1945, Mi 319, ★★
2 Francs + 3 Francs
fr. král Louis XI.

TUNISKO
autonomní, nezávislé
Severní Afrika 32-040



1955 vlastní vláda
1956 autonomie
1956÷1957 nezávislé království
1957÷dosud republika

1955÷1959
~~1 Franc = 100 centimes~~
1959÷ dosud
1 Dinar = 1000 milliemes



Dějiny:

11.st. př.n.l. založeny fénické osady, původními obyvateli byli berberské kmeny, 800 př.n.l. založeno Kartágo. 146 př.n.l.-5.st. n.l. Tunisko součástí římské provincie Africa. 534-konec 7.st. součástí byzantské říše. Přelom 7./8.st. ovládnuto Araby a přičleněno ke kalifátu Umajjovců, islami-zace země. 1160-zač. 13.st. součást říše Almohadů. 1236-1574 samost. stát dyn. Hafsovců. 1270 vpád křižáků, 1534 vpád Španělů. 1574 Tunisko začleněno do Osmanské říše, 1705 dosažení faktické suverenity tuniských vládců - bejů. 19.st. franc., brit. a ital. soupeření o vliv v Tunisku. 1880 na Turecku jen formálně závislý stát obsadila Francie - vyhlášen protektorát (regentství beje pod fr. ochranou). Bizerta - největší válečný fr. přístav. 1942-43 okupace Tuniska ital. a němec. armádou, 1943 obsazení anglo-ameríc. vojsky, správu země převzala Francie. 1946 Tunisko členskou zemí Franc. unie s autonomní vládou.

20.3.1956 nezávislá monarchie. 1957 republika. Kdysi rozsáhlá židovská komunita většinou emigrovala. 1973-74 neúspěšná jednání o sjednocení Tuniska a Libye v Islámskou arabskou republiku.

Aa1 1955 **TUNISKO s vlastní vládou**
TUNISIE (bez RF)



r. 1956, Mi 444, ★★
1 Franc
minaret

Aa2 1956 **TUNISKO autonomní nezávislé království**
TUNISIE AUTONOME



r. 1956, Mi 468, ©TUNIS R.F., TUNIS 1956
18 Francs
Alegorie vypuštění holubice

Ba1 1957 **TUNISKO republika**
REPUBLIQUE TUNISIENNE



r. 1959, Mi 521, ©
5 milliemes
tuniský jezdec

BENGHASI
italská pošta
Severní Afrika 32-050



Itálie

1901÷1911

1901÷1911
1 Piaster = 40 paras



1 1901 **BENGHASI italská pošta v Levantě**
v období osmanského vilájetu
BENGASI (x) Italia



r. 1901, Mi 1, ★
1 Piastra (x) 25 centesimi
král Victor Emanuel III.

TRIPOLI
 italská pošta
 Severní Afrika 32-060



Itálie

1909÷1911

1909÷1911

1 Lira = 100 centesimi



01. 1874÷1911 **TRIPOLI DI BARBERIA**, italský poštovní úřad v zahraničí
 "3051" © ESTERO (x) Poste Italiane



r. 1881, Mi 14, fragment číselného © 3051 (Tripoli di Barberia)
 VENTI (20) centesimi
 král Victor Emanuel II.



KOPIE pro zvýraznění
 číselného razítka

1 1909 **TRIPOLI italská pošta**
 v období osmanského vilájetu
 TRIPOLI DI BARBERIA (Berberský Tripolis) (x) Italia



r. 1909, Mi 1, ★
 1 centesimo
 erb krále Victora Emanuela III.

ITALSKÁ LIBYE
italská kolonie
Severní Afrika 32-070



Itálie

1912÷1934 it. pošt. území
1934÷1939 kolonie
1939÷1943 it. pošt. území

1912÷1943
1 Lira = 100 centesimi



1 1912 **LIBYE italská kolonie**
LIBIA (x) Italia



r. 1915, Mi 1, ★
1 centesimo
erb krále Victora Emanuela III.

3 1924 **LIBYE italská kolonie**
LIBIA POSTE ITALIANE



r. 1924, Mi 52 A, ©TRIPOLITANIA
2 Lire
freska Michelangela, 1508÷1512

2 1921 **LIBYE italská kolonie**
LIBIA COLONIE ITALIANE POSTE



r. 1921, Mi 31, ©TRIPOLIS (dnešní Tarábulus al-Gharb) 1922
50 centesimi
římská galéra

5 1936 **LIBYE italská kolonie**
LIBIA POSTE COLONIALI ITALIANE



r. 1936, Mi 77, ★★
1,25 Lire
arabská žena se šperky

4 1928 **LIBYE italská kolonie**
LIBIA (x) regno d'Italia



r. 1928, Mi 66, ★★
50 centesimi
král Victor Emanuel III.

ITALSKÁ LIBYE
italská kolonie
Severní Afrika 32-070

6 1936 **LIBYE italská kolonie**
LIBIA (x) Cirenaica



r. 1936, Mi 78, ©
50 centesimi
tuaregský jezdec

7 1937 **LIBYE italská kolonie**
LIBIA (x) Tripolitania



r. 1937, Mi 79, ©1939
50 centesimi
termální lázně Hadriána

8 1937 **LIBYE italská kolonie**
LIBIA cent.



r. 1938, Mi 92, ©DERNA 1939
50 centesimi
2000 let od narození císaře Augusta

ITALSKÁ CYRENAICA
italská kolonie
Severní Afrika 32-080



Itálie

1923÷1934



1923÷1934

1 Lira = 100 centesimi

1 1923 CYRENAICA (LIBYE italská kolonie)
CIRENAICA (x) Italia



r. 1930, Mi 68, (★)
50 centesimi + 10 centesimi
k založení fašistic. oddílů,
Claudiův akvadukt

2 1926 CYRENAICA (LIBYE italská kolonie)
CIRENAICA



r. 1932, Mi 100, ©POSTA AEREA (BENGASI) 1938
1 Lire
hornoplošník

3 1932 CYRENAICA (LIBYE italská kolonie)
CIRENAICA (x) Tripolitania



r. 1932, Mi 95, ©POSTA AEREA
50 centesimi
termální lázně Hadriána

4 1934 CYRENAICA (LIBYE italská kolonie)
CIRENAICA RR. POSTE COLONIALI ITALIANE
(Poste coloniali del Regno Italiane = koloniální pošta království Itálie)



r. 1934, Mi 118, ★
50 centesimi
2. mezinárodní koloniální výstava Neapol,
jezdec

ITALSKÁ TRIPOLITANIA

italská kolonie
Severní Afrika 32-090



Itálie

1923÷1938



1923÷1938

1 Lira = 100 centesimi

1 1923 TRIPOLITANIA (LIBYE italská kolonie)
TRIPOLITANIA (x) Italiene



r. 1924, Mi 25, ★
10 centesimi
rybářská vesnice

1a 1930 TRIPOLITANIA (LIBYE italská kolonie)
TRIPOLITANIA (x) Italia



r. 1930, Mi 126, ©TRIPOLI 1931
1,25 Lire
2.000 výročí narození
římského básníka Vergilia

2 1926 TRIPOLITANIA (LIBYE italská kolonie)
TRIPOLITANIA



r. 1926, Mi 49, ★★
60 + 5 centesimi
pro koloniální institut, bohyně míru

3 1927 TRIPOLITANIA (LIBYE italská kolonie)
TRIPOLI POSTE ITALIANE /ESPRESSO



r. 1927, Mi 57, ©TRIPOLI
1.25 + 0.30 (Lire)
pouštní krajina

3 1927 TRIPOLITANIA (LIBYE italská kolonie)
TRIPOLI POSTE ITALIANE / EXPRES



r. 1927, Mi 58, ©TRIPOLI
2.50 + 1.00 (Lire)
poštní krajina

5 1934 TRIPOLITANIA (LIBYE italská kolonie)
TRIPOLITANIA RR. POSTE COLONIALI ITALIANE
(Poste coloniali del Regno Italiane
= koloniální pošta království Itálie)

4 1932 TRIPOLITANIA (LIBYE italská kolonie)
TRIPOLI R.R. POSTE COLONIALI
(Poste coloniali del Regno Italiane
= koloniální pošta království Itálie)



r. 1932, Mi 163, ★
10 centesimi
6. veletrh v Tripolisu, papaya

3a 1927 TRIPOLSKÝ VELETRH (LIBYE italská kolonie)
TRIPOLI FIERA (veletrh)



r. 1938, Mi 260, ©POSTA
AEREAS (BENGASI)
50 centesimi
12. veletrh v Tripolisu,
hotel Uaddan



r. 1934, Mi 233, ★
1 Lire
2. mezinárodní koloniální výstava Neapol,
velbloudí vojenský sbor

M.E.F.
BRITSKÁ VOJSKA STŘEDNÍHO VÝCHODU
Severní Afrika 32-100



V. Británie

1942÷1948

1942÷1948

1 Shilling = 12 pence



1a 1942

M.E.F. BRITSKÁ VOJSKA STŘEDNÍHO VÝCHODU
br. okup. Tripolitánie a Cyrenaiky
Cyrenaiské poštovní úřady

M.E.F. /Middle East Forces/ (x) brit.



r. 1943; Mi 17, ©BENGASI

2 1/2 denarius (penny)
král Jiří VI.

1b 1942

M.E.F. BRITSKÁ VOJSKA STŘEDNÍHO VÝCHODU
br. okup. Tripolitánie a Cyrenaiky
Tripolitánské poštovní úřady

M.E.F. (x) brit.



r. 1943, Mi 20, ©TRIPOLI 1943

6 denarii (pence)
král Jiří VI.

ITALSKÁ TRIPOLITANIA

britská správa
Severní Afrika 32-110



Itálie

1948÷1950 B.M.A.
1950÷1951 B.A.

1948-1951
1 £ (Livre) = 480 Military Authority Lire (MAL)



Aa1 1948 **TRIPOLITANIA britská vojenská správa**
B.M.A. TRIPOLITANIA (x) brit.



r. 1948, Mi 7, ©
10 M.A.L. (Military Authority Lire) (x) 5 denarii (pence)
král Jiří VI.

Ab1 1950 **TRIPOLITANIA britská (civilní) správa**
B.A. TRIPOLITANIA (x) brit.



r. 1950, Mi 20, ©
10 M.A.L. (Military Authority Lire) (x) 5 denarii (pence)
král Jiří VI.

CYRENAICA
 britská okupace
 Severní Afrika 32-120



1950÷1951 emirát

1950÷1951
 1 £ (Livre) = 1000 millièmes



1 1950 **CYRENAICA, emirát, britská okupace**
 CYRENAICA POSTS



r. 1950, Mi 1, ★
 1 millièmes
 bojový jezdec z kmene Senussi

FEZZAN-GHADAMES
francouzská okupační správa
Severní Afrika 32-130



1943 Fezzan fr. okupace
1946÷1948 fr. vojen. okup. správa

1943÷1948
1 Franc = 100 centimes



L3.2 1943 **FEZZAN vojenské**
FEZZAN OCCUPATION FRANCAISE (x) Libia colonie Italiane



r. 1943, Mi 8, zkoušená *Silvano Sorani, Milano*, ★★
5 Francs (x) 50 centimes
římská veslice

1 1946 **FEZZAN-GHADAMES francouzská vojenská okupační správa**
FEZZAN-GHADAMES TERRITOIRE MILITAIRE RF



ř. 1946, Mi 16, ★
10 centimes
pevnost Sebha

FEZZAN
francouzská okupační správa
Severní Afrika 32-140



Francie

1948÷1949 vojenská okup. správa
1949÷1951 civilní okup. správa

1948÷1951
1 Franc = 100 centimes



1 1948 **FEZZAN francouzská vojenská okupační správa**
TERRITOIRE MILITAIRE DU FEZZAN RF



r. 1949, Mi 33, ★★
1 Franc
Djerma

2 1951 **FEZZAN francouzská (civilní) okupační správa**
TERRITOIRE DU FEZZAN

3 1951 **FEZZAN francouzská (civilní) okupační správa**
FEZZAN RF



r. 1951, Mi 57, ★
200 Francs
pevnost Sebha



r. 1951, Mi 59, ★★
25 Francs + 5 (Francs)
pro charitu, matka s dítětem

GHADAMES
francouzská okupační správa
Severní Afrika 32-150



Francie

1949÷1951

1949÷1951
1 Franc = 100 centimes



GHADAMES

1 1949 **GHADAMES** francouzská vojenská okupační správa
GHADAMES TERRITOIRE MILITAIRE RF



r. 1949, Mi 1, ★★
4 Francs
agadémský kříž

LIBYE
nezávislá
Severní Afrika 32-160



království

1951 měnově oddělené oblasti
1952÷1969 království
1969÷1977 L.A.R.
1977÷2011 džamáhírija
2011÷dosud přechodná vláda

1951÷1952
1 £ (Livre) = 1000 millièmes (mils)

1951÷1952
1 £ (Livre) = 960 Francs

1951÷1952
1 £ (Livre) = 480 Military Authority Lire
(MAL)

1952÷1972
1 £ (Livre) = 1000 millièmes (mils)

1972÷dosud
1 Libya-Dinar = 1000 dirhams



džamáhírija



přechodná vláda



Dějiny - 1.část:

Původní obyvatelé Libye byly kočovní Berbeři. 12.-9.st. př.n.l. kolonizace pobřeží Libye Féničany. Pol. 10. až pol. 8.st. př.n.l. vpády Egypta, zal. libyjských dynastií. 9.st. př.n.l. foinická města v Tripolsku podřízena Kartágu. 7.st. př.n.l. ovládnutí Kyrenaiky Řeky, ve 4.st. př.n.l. Ptolemaiovci. 105 př.n.l. připojení Tripolska k římské říši. 74 př.n.l. Kyrenaika prohlášena římskou provincií. 5.st. n.l. Libye dobyta Vandaly, v 6.st. připojena k Byzanci, 7.st. vpád Arabů - Libye součástí arabské říše. Pobřeží útočištěm pirátů. R. 1556 byla Libye jako provincie Tripolis připojena k osmanské říši. 1835 - statut tureckého vilájetu, autonomní postavení v rámci osmanské říše. 1911-12 Itálie ovládla pobřežní města, země se stala ital. kolonií. 1918 v boji proti ital. kolonizátorům vyhlášena Tripolská rep. 1919 Itálie nucena přiznat autonomii republice Tripolsko a emirátu Kyrenaika. 1922-39 postupné ovládnutí Tripolska, Kyrenaiky a Fezzánu Itálií. V r.1938 byly pobřežní části Libye prohlášeny za integrální provincie Itálie a v zázemí vytvořena provincie Libyjská Sahara. 1939-43 Libye voj. základnou ital. a něm. expanze v Africe. 1943-51 Kyrenaika a Tripolsko pod voj. správou Vel. Británie a Fezzán a Ghadámis pod voj. správou Francie. 1947 Libye poručenským územím OSN pod správou Vel. Británie.

L4.10.1 1951 LIBYE království, měnově oddělená poštovní oblast
CYRENAICA
LIBYA (x) Cyrenaica (brit. okup.)



r. 1951, Mi 6, ©
8 millièmes
bojový jezdec z kmene Senussi

L4.20.1 1951 LIBYE království, měnově oddělená poštovní oblast
FEZZAN (GHADAMES)
LIBYA FRANC (x) Cyrenaica (brit. okup.)



r. 1951, Mi 15, ★★
4 Francs (x) 4 millièmes
bojový jezdec z kmene Senussi

L4.30.1 1951 LIBYE království, měnově oddělená poštovní oblast
TRIPOLITANIA
LIBYA MAL (x) Cyrenaica (brit. okup.)



r. 1951, Mi 26, ©
4 MAL. (Military Authority Lire)
(x) 8 millièmes
bojový jezdec z kmene Senussi

Dějiny - 2.část:

24.12.1951 vyhlášeno nezávislé království Libye jako federace Kyrenaiky, Tripolska a Fezzánu. Objev ropy v r.1959. Unitární stát od r.1963. 1969 vyhlášena Libyjská arabská republika, odstraněny feudální poměry v zemi. 1970 zrušeny cizí voj. základny. 1976 změna názvu na Libyjská arabská lidová republika, 1977 zaveden název Libyjská arabská lidová socialistická džamáhírija - systém přímé vlády mas (jde ale o mystifikaci). 1980 sjednocení se Sýrií. 1984 smlouva o státní unii s Marokem. V r.1989 vytvořily Libye, Alžírsko, Mauritánie, Maroko a Tunisko společenství zemí Maghrieub.

LIBYE
nezávislá
Severní Afrika 32-160

Aa1 1952 LIBYE království
KINGDOM OF LIBYA



r. 1952, Mi 34, ©
2 milliemes
král Idris as-Senussi

Aa3a 1960 LIBYE království
UNITED KINGDOM OF LIBIA



r. 1960, Mi 86, ★★
10 milliemes
znak OSN A Spojeného libyj. království

Aa2 1955 LIBYE království
LIBYE



r. 1956, ☐ FDC, Mi 75+76, ©TRIPOLI LIBYE 1956
15 milliemes + 35 milliemes
1. výročí vstupu Libye do OSN

Aa3. 1955 LIBYE království
UNITED KINGDOM OF LIBYA



r. 1955, Mi 65, ©LIBYA
50 milliemes
státní znak

Aa4 1961 LIBYE království
LIBYA



r. 1961, Mi 110, ©LIBYA
50 milliemes
slavnostní otevření první naftové čerpací stanice

Aa5 1967 LIBYE království
LIBIA (italsky)



r. 1967, Mi 231, ©
55 milliemes
pevnost Sebha, Fezzan

LIBYE
nezávislá
Severní Afrika 32-160

Ba1 1969
L.A.R.

LIBYJSKÁ ARABSKÁ REPUBLIKA



r. 1971, Mi 343, ©
15 (millièmes)

Gamal Abd el-Nasser, egypt. prezident

Ca1 1977

SOCIALISTICKÁ LIDOVÁ LIBYJSKÁ ARABSKÁ DŽAMAHÍRIJA

arabské písmo

Ba2 1969

LIBYJSKÁ ARABSKÁ REPUBLIKA

arabské písmo



r. 1970, Mi 300, ©
20 (millièmes)

Svaz arab. zemí, radarová věž



r. 1977, Mi 618, ★★
5 (dirhams)
světový den standardů - ISO

Ca2 1977

SOCIALISTICKÁ LIDOVÁ LIBYJSKÁ ARABSKÁ DŽAMAHÍRIJA

SOCIALIST PEOPLE'S LIBYAN ARAB JAMAHIRIYA

džamahírija = republika, přímá vláda pospolitosti mas



r. 1984, Mi 1320, ©
100 (dirhams)
automobilový veterán

Ca3 1991

VELKÁ SOCIALISTICKÁ LIDOVÁ LIBYJSKÁ ARABSKÁ DŽAMAHÍRIJA

THE GREAT SOCIALIST PEOPLE'S LIBYAN ARAB JAMAHIRIYA



r. 1992, Mi 1943, ★★
100 (dirhams)
gazela

Da1 2012

STÁT LIBYE (od 7.7.2012)

po zastřelení Kaddafího 20.10.2011

LIBYA



r. 2012, Mi 3016, ★★
5000 (dirhams)
mapa, vlajka

Da2 2013

STÁT LIBYE

STATE OF LIBYA



r. 2013, Mi 3028, ★★
250 (dirhams)
2. výročí revoluce 17.2.2011

EGYPT
osmanská správa
Severní Afrika 32-170



pašalík

1866 osmanská provincie (eyalet = pašalík)
1867÷1914 osmanský khédívát

1866÷1888
1 Piastra Egiziane = 40 paras

1888÷1914
1 Egypt-£ = 100 piaster = 1000 milliemes



khédívát



1 1866 EGYPT osmanská provincie
turecký a arabský nápis (x) arabeska



KLASIKA r. 1866, Mi 1a, ©
5 paras
ornamenty

2 1867 EGYPT osmanská správa
arabský nápis



KLASIKA r. 1867, Mi 11 b, ©TANTÁ POSTE EGIZIANE 1870
1 Piastra Egiziana
sfinga a Cheopsova pyramida v Gíze

3 1872 EGYPT osmanská správa
POSTE KHEDEUIE EGIZIANE it. nápis



KLASIKA r. 1872, Mi 15 a, ★
10 para
sfinga a Cheopsova pyramida v Gíze

4 1879 EGYPT osmanská správa
POSTES ÉGYPTIENNES fr. nápis a arabský



r. 1879, Mi 27 b, ©UKSUR 1889
(dnešní Al Uqsur)
2 Piastres
sfinga a Cheopsova pyramida v Gíze

4 1879 EGYPT osmanská správa
POSTES ÉGYPTIENNES fr. nápis a arabský



r. 1888, Mi 38 ax, perfin R.O.L., ©
5 milliemes
sfinga a Cheopsova pyramida v Gíze



r. 1893, Mi 41 ay, ©FAGGALA 1906
3 Piastres
sfinga a Cheopsova pyramida v Gíze

S8 1879 EGYPT osmanská správa
O.H.H.S. (x) POSTES ÉGYPTIENNES fr. nápis a arabský
On His Highness Service, služební



r. 1907, služební Mi D 5, ©
3 Piastres
sfinga a Cheopsova pyramida v Gíze

EGYPT interpostal seals
egyptské poštovní úřady v zahraničí
Severní Afrika 32-170 A



khédívat

1867÷1874

1866÷1887

1 Plastra Egiziane = 40 paras

1888÷1900

1 Egypt-£ = 100 piaster = 1000 millièmes



KOPIE

Zařazeno u příslušných známkových územích

EV: KAVALLA, KONSTANTINOPOL, MYTILÉNÉ,
PORT LAGOS, RODOS, SCIO (CHIOS), SOLUŇ

AS: ALEXANDRETTA, BEJRÚT, DARDANELY,
JAFFA, LATAKIE, SMYRNA



EGYPT interpostal seals
egyptské poštovní úřady v Egyptě
Severní Afrika 32-170 E



khédivát

1866÷1900



1866÷1887

1 Piastra Egiziane = 40 paras

1888÷1900

1 Egypt-£ = 100 piaster = 1000 millièmes

E10a 1864÷1884 **ALEXANDRIE, egyptský poštovní úřad v Egyptě**
AF 402 ALESSANDRIA / POSTE VICE REALI EGIZIANE

viz u Alexandrie

32-210

E121c 1867÷1884 **PORT SAID, egyptský poštovní úřad v Egyptě**
AF 518 PORT-SAÏD / POSTES EGYPTIENNES

viz u Port Said

32-220

E145a 1864÷1884 **SUEZ, egyptský poštovní úřad v Egyptě**
AF 544 SUEZ / POSTE VICE REALI EGIZIANE

viz u Suezu

32-170.L6

E 45b 1879÷1884 **DEYROUT, egyptský poštovní úřad v Egyptě**
DEYROUT / POSTES EGYPTIENNES

E 45d 1887 **DEYROUT, egyptský poštovní úřad v Egyptě**
"DEIROUT" © POSTES EGYPTIENNES / *arabsky*: Busta Masry



r. 1882, kat. Kehr č. 641, typ VIII A, (★)
služební, bez výplatní hodnoty



r. 1891, kat. Kehr č. 806, typ X, ©DEIROUT 1891
služební, bez výplatní hodnoty

E46a 1879÷1882 **EDWA, egyptský poštovní úřad v Egyptě**
EDWA / POSTES EGYPTIENNES

E46b 1871 **SEZIONE ECONOMATO, egyptský poštovní úřad v Edwa, v Egyptě**
SEZIONE ECONOMATO / POSTE KHEDEUIE EGIZIANE



r. 1882, kat. Kehr č. 646, typ VIII A, (★)
služební, bez výplatní hodnoty



KLASIKA r. 1871, kat. Kehr č. 106, typ V, (★)
služební, bez výplatní hodnoty

EGYPT interpostal seals
egyptské poštovní úřady v Egyptě
Severní Afrika 32-170 E

E31b 1864÷1884 CAIRO, egyptský poštovní úřad v Egyptě
CAIRE / POSTES EGYPTIENNES



r. 1879-80, kat. Kehr č. 403, typ VII, (★)
služební, bez výplatní hodnoty

E63b 1880÷1882 FOUAH, egyptský poštovní úřad v Egyptě
FOUAH / POSTES EGYPTIENNES



r. 1882, kat. Kehr č. 656, typ VIIIa, (★)
služební, bez výplatní hodnoty

E137a 1867÷1884 SCIBIN-EL-ANATER, egyptský poštovní úřad v Egyptě
SCIBIN-EL-ANATER / POSTE VICE REALI EGIZIANE



KLASIKA r. 1867, kat. Kehr č. 61, typ III, (★)
služební, bez výplatní hodnoty

E144a 1872÷1884 SOKAG, egyptský poštovní úřad v Egyptě
SOKAG / POSTE KHEDEUIE EGIZIANE



KLASIKA r. 1874-78, kat. Kehr č. 316, typ V.C, (★)
služební, bez výplatní hodnoty

E150c 1865÷1884 TEH-EL-BARUD, egyptský poštovní úřad v Egyptě
TEH-EL-BARUD / POSTE VICE REALI EGIZIANE



KLASIKA r. 1867, kat. Kehr č. 65, typ III, (★)
služební, bez výplatní hodnoty

E158b 1864÷1884 ZAGAZIG, egyptský poštovní úřad v Egyptě
ZAGAZIG / POSTE KHEDEUIE EGIZIANE



KLASIKA r. 1871, kat. Kehr č. 173, typ V, (★)
služební, bez výplatní hodnoty

SUEZ
pošta Suezské průplavové společnosti
Severní Afrika 32-170 L6



Francie

1868

1868

1 Franc = 100 centimes



32-170E.145a 1864+1884 **SUEZ, egyptský poštovní úřad**
AF 544 SUEZ / POSTE VICE REALI EGIZIANE



KLASIKA r. 1867, kat. Kehr č. 63, typ III, (★)
služební, bez výplatní hodnoty

1 1868 **SUEZ** pošta Suezské průplavové společnosti
CANAL MARITIME DE SUEZ



KLASIKA r. 1868, Mi 3, **FALZUM**, ★
20 centimes
parník

EGYPT
britský protektorát
Severní Afrika 32-180



V. Británie

1914÷1922

1914÷1922

1 Egypt-£ = 100 piaster = 1000 millièmes



01. 1914 EGYPT zn. osmanské správy,
použito za br. protektorátu
EGYPT POSTAGE



r. 1914, Mi 48, ©ALEXANDRIA 1919
5 millièmes
sfinga, tvář Chafreho, syna faraona Chufewa

1 1914 EGYPT britský protektorát
EGYPT POSTAGE



r. 1921, Mi 58, © němé, kosočtverec
5 millièmes
sfinga, tvář Chafreho, syna faraona Chufewa

EGYPT
samostatný
Severní Afrika 32-190



království

1922÷1953 království
1932÷1939 br. vojen. pošta
1948÷1967 okupace Palestiny
1953÷1958 republika
1958÷1971 zn. Egypt-SAR
1971÷dosud arabská republika

1922÷dosud
1 Egypt-£ = 100 piaster = 1000 milliemes



republika



Dějiny - 1. část:
Ve 4. tis. př.n.l. vznikají první státní útvary (nomy), sloučené v letech 3200-3000 př.n.l. v Horní a Dolní Egypt. 3000-525 př.n.l. vládnou faraóni. 2778-2263 př.n.l. tzv. Stará říše, 1991-1786 př.n.l. Střední říše, 1580-1085 př.n.l. Nová říše. 1085-332 př.n.l. pozdní doba, 332 př.n.l. Egypt dobyt Alexandrem Velikým, zal. Alexandrie. 332-30 př.n.l. ptolemajovská doba. 30 př.n.l.-395 n.l. Egypt římskou provincií. 395-638 byzantská nadvláda. 639-641 Egypt dobyt Araby, 661-868 emirát, 868-905 připojení Palestiny a Sýrie. 1250-1517 Egypt pod vládou mamlúků (dříve králova tělesná stráž). 1517-1914 Egypt součástí osmanské říše (turecké místokrálovství - khédívát). 1798-1801 fr. vojen. intervence, porážka mamlúků Napoleonem I. v bitvě u pyramid. 1801-03 okupace Brity a albánským sborem turecké armády. 1831-33 Egypt získal Sýrii, Palestinu, Kilikii a Krétu. 1869 otevření Suezského průplavu. 1875 Vel. Británie koupila eg. akcie Suez. průplavu. 1822 okupace Egypta brit. armádou. 1914-22 britský protektorát.

Dějiny - 2. část:
28.2.1922 nezávislé království se silným brit. vlivem. 1953 vyhlášena nezávislá Egyptská republika. 1956 znárodněn Suez. průplav. 1958-61 Sjednocená arabská republika spojením Egypta, Sýrie a Jemenu. V r.1967 Egypt ztratil po válce s Izraelem Sinajský poloostrov, uzavřen Suezský průplav, znovu otevřen 1975. Egypt si ponechal do r.1971 název Sjednocená arabská republika, potom Egyptská arabská republika. V r.1984 Egypt vystoupil z Federace arabských republik (Egypt, Libye, Sýrie).

Aa1 1922 **EGYPT nezávislé království**
korunka, 15. březen 1922 + arabsky království
(x) Egypt postage (brit. protekt.)



r. 1922, Mi 72, ©
4 milliemes
pyramidy

Aa3 1925 **EGYPT království**
ROYAUME D'EGYPTE

S8 1925 **EGYPT království**
ROYAUME D'EGYPTE / SERVICE DE L'ETAT

Aa2 1923 **EGYPT království**
arabský nápis



r. 1923, Mi 89, ©
20 (milliemes)
král Fuád I.



r. 1932, Mi 158, ★
50 milliemes (x) 50 Piaster
král Fuád I.



r. 1923, služební Mi D 42, ©
4 milliemes
písmo v oválu

EGYPT
samostatný
Severní Afrika 32-190

Aa4 1925 **EGYPT království**
EGYPTE + arabský název



r. 1932, Mi 132, ©
40 milliemes
král Fuád I.

Aa5 1936 **EGYPT království**
EGYPT POSTAGE



r. 1936, Mi 221, ★★
15 milliemes
zasedání egyptsko-anglické konference v Londýně


Aa6 1937 **EGYPT království**
POSTES D'EGYPTE



r. 1937, Mi 223, ©
1 millieme
král Farúk I.



r. 1937, Mi 232, perfin 3.L.E., ©
20 milliemes
král Farúk I.



Aa4 1925 **EGYPT království**
EGYPTE + arabský název



r. 1953, Mi 406, © CAIRO (dnešní Al-Qáhirah)
40 milliemes
mešita sultána Husseina-

L3.1 1932 **EGYPT britská vojenská pošta**
BRITISH FORCES IN EGYPT



r. 1932, Mi 5, ©
1 Piastre
sfinga

L3.2 1936 **EGYPT britská vojenská pošta**
EGYPT ARMY POST



r. 1939, Mi 14, ★★
3 milliemes
král Farúk I.

EGYPT
samostatný
Severní Afrika 32-190

Ba1 1954 EGYPT republika
REPUBLIQUE D'EGYPTE



r. 1954, Mi 472, ©
10 milliemes
1. výročí republiky

Ba1a 1956 EGYPT republika
arabské nápisy + Port-Said



r. 1954, Mi 497, ★★
10 milliemes
egyptské vojsko - Port Said během války v Suezu

Ba2 1957 EGYPT republika
EGYPT



r. 1957, Mi 517 Y, ★★
10 milliemes
Ramses II.

Ca1 1971 EGYPTSKÁ ARABSKÁ REPUBLIKA
A R EGYPT (anglicky)



r. 1972, Mi 1097, ©1975
85 milliemes
chrám v Abú Simbel

Ca1a 1972 EGYPTSKÁ ARABSKÁ REPUBLIKA
R A EGYPTE (francouzsky)



r. 1972, Mi 1108, ©ALEXANDRIA
110 milliemes
150 let dešifrování hieroglyfů

Ca2 1976 EGYPT arabská republika
EGYPT + letopočet



r. 1989, Mi 1647, (★)
10 Piaster
váza z emise umění a mešity

EGYPT - SAR

Severní Afrika 32-200



1958÷1961 Egypt-provincie federace SAR
 1959÷1971 pouze s názvem SAR, i když Sýrie v r. 1961 z federace vystoupila
 1965 indická vojska v Egyptě (oblast Sinaje a Gazy)
 UNEF- viz Asie, Sinajský poloostrov

1958÷1971

1 Egypt-£ = 100 piaster = 1000 milliemes



Aa1 1958 EGYPT
 PROVINCE SJEDNOCENÉ ARABSKÉ REPUBLIKY
 UAR EGYPT



r. 1958, Mi 535, ©
 15 milliemes
 Ramses II.

Aa1a 1958 EGYPT, PROVINCE SJEDNOCENÉ ARABSKÉ REPUBLIKY
 UNITED ARAB REPUBLIC / EGYPT



r. 1958, Mi 538, ©
 15 milliemes

symbolický most mezi Egyptem a Sýrií

Aa2 1959 EGYPT
 PROVINCE SJEDNOCENÉ ARABSKÉ REPUBLIKY
 UAR (x) Postes d'Egypte



r. 1959, Colnect Egypt EG R 1959-01, ©
 1 millieme
 kaligrafické písmo

r. 1959, Mi 556, ©
 55 (milliemes) (x) 100 milliemes
 královna Nefertiti



kolek 1959 EGYPT, kolek PROVINCE SAR
 v arabské kaligrafii:
 Damgha masriya (egyptská daň)

Ba1 1961 SAR, po vystoupení Sýrie (EGYPT)
 UAR M(iliemes)

Ba1a 1958÷1961 SPOJENÉ ARABSKÉ STÁTY, UAR (Egypt a Sýrie), spolu s Jemenem (EGYPT)
 UNITED ARAB STATES / UAR M(iliemes)



r. 1959, Mi 561, ©
 10 milliemes
 vlajky UAR a Jemenu

Ba1 1959 SAR, spolu se Sýrií (EGYPT)
 UAR M(iliemes)



r. 1959, Mi 576, ©DARAW 1961
 10 milliemes
 Ramses II.



r. 1964, Mi 771, ©BANI MEHA ...
 10 milliemes
 kongres pošt a telekomunikací

**SPOLEČNOST VELKÉHO
HOŘKÉHO JEZERA - G.B.L.A.**
Severní Afrika 32-200.V

1967÷1975; v roce 1967, po tzv. 6ti denní válce, kdy Izrael obsadil území (Egypt ztratil Gazu a Sinaj, Jordánsko Východní Jeruzalém a Západní břeh Jordánu a Sýrie Golanské výšiny) zůstalo v Suezském kanálu uvězněno 14 lodí, 1 byla potopena Izraelem. Lodě byly zakotveny na Velkém Hořkém jezeře, námořníci vytvořili vlastní známky. 14 lodí se nazvalo Žlutá flotila, protože jejich paluby brzo pokryl pouštní písek.



32-200.V 1967÷1975 **Společnost Velkého Hořkého jezera**
Great Bitter Lake Association
GBLA POSTAGE, 30 SNP (MS Lednice, Československo)
přležitostní k 30. výročí Slovenského národného povstání



r. 1974, katalog Zebrauskas
Egypt, Suez canal, GBLA, ★★
bez nominálu
lod', českosl. vlajka

32-200.V 1967÷1975 **Společnost Velkého Hořkého jezera**
Great Bitter Lake Association
LED/MEL/AGA GBLA POSTAGE (Třísoulodí)
MS Lednice (Československo), MS Melampus (Anglie), MS Agapenor (Anglie)



r. 1974, katalog Zebrauskas
Egypt, Suez canal, GBLA, ★★
bez nominálu
lod'

32-200.V 1967÷1975 **Společnost Velkého Hořkého jezera**
Great Bitter Lake Association
MUWINKIES 14 THE YELLOW FLEET G.B.L.A. POST
(14 /lodí/ Žlutá flotila)



r. 1974, katalog Zebrauskas
Egypt, Suez canal, GBLA, ★★
bez nominálu
galéra

ALEXANDRIE
francouzská pošta
Severní Afrika 32-210



Egypt - khédivát

1899÷1931



1863÷1884

1 Lire = 100 centesimi



Egypt království

1899÷1920

1 Franc = 100 centimes

1921÷1931

1 Egypt-£ = 100 piaster = 1000 millièmes

32-170E.10a 1864÷1884 **ALEXANDRIE, egyptský poštovní úřad**
AF 402 ALESSANDRIA / POSTE VICE REALI EGIZIANE



KLASIKA r. 1868, kat. Kehr č. 108a, typ IVa, (★)
služební, bez výplatní hodnoty

32-170E.10a 1864÷1884 **ALEXANDRIE, egyptský poštovní úřad**
AF 402 ALESSANDRIA / DIREZIONE GENERALE
DELLE POSTE KHEDEUIE EGIZIANE

32-170E.10a 1864÷1884 **ALEXANDRIE, egyptský poštovní úřad**
AF 402 "ALESSANDRIA" © Egypt, osmanská správa,
italsky POSTE KHEDEUIE EGIZIANE + arabsky



KLASIKA r. 1872, kat. Kehr č. 377G, typ VI, varianta II, (★)
služební, bez výplatní hodnoty



KLASIKA r. 1872, Egypt Mi 17 I. a,
©ALESSANDRIA / V.R. (VICE REALI) POSTE EGIZIANE, 1872
1 Piastra

01. 1874 **ALEXANDRIE, italský poštovní úřad v zahraničí**
"234" © ESTERO (x) Poste Italiane



KLASIKA r. 1874, Mi 6, číselné © 234 (Alexandrie)
TRENTA (30) centesimi
král Victor Emanuel II.

2 1902 **ALEXANDRIE francouzská pošta**
ALEXANDRIE POSTE FRANCAISE

1 1899 **ALEXANDRIE francouzská pošta**
ALEXANDRIE (x) Republique Francaise



r. 1899, Mi 1, ★
1 (centime)
Alegorie Mír a Obchod



r. 1903, Mi 24, ©ALEXANDRIE
25 (centimes)
Alegorie Lidská práva

PORT SAID
francouzská pošta
Severní Afrika 32-220



Egypt - khédívát



1899÷1920
1 Franc = 100 centimes



Egypt království

1921÷1931
1 Egypt-£ = 100 piaster
= 1000 millièmes

32-170E.121a 1867÷1884 **PORT SAID, egyptský poštovní úřad**
AF 518 PORTO SAID / POSTE VICE REALI EGIZIANE



KLASIKA r. 1867, kat. Kehr č. 59, typ III, (★)
služební, bez výplatní hodnoty

32-170E.121c 1867÷1884 **PORT SAID, egyptský poštovní úřad**
AF 518 PORT-SAÏD / POSTES EGYPTIENNES



r. 1880, kat. Kehr č. 579, typ VIII, (★)
služební, bez výplatní hodnoty



r. 1884, kat. Kehr č. 785, typ IX, (★)
služební, bez výplatní hodnoty

1 1899 **PORT SAID francouzská pošta**
PORT-SAID (x) Republique Francaise



r. 1899, Mi 1, (★)
1 (centime)
Alegorie Mír a Obchod

2 1902 **PORT SAID francouzská pošta**
PORT-SAID POSTE FRANCAISE



r. 1902, Mi 18, ©PORT-SAID (dnešní Bur Said)
1 centime
Alegorie Francie - svoboda, rovnost, bratrství

SUDAN
egyptská okupace
Severní Afrika 32-230



Egypt

1897



1897

1 Egypt-£ = 100 piaster = 1000 millièmes

32-170.A31c 1872÷1882 **WADI-HALFA, egyptský poštovní úřad v Sudanu**
WADI-HALFA / POSTES EGYPTIENNES



r. 1880, kat. Kehr č. 601, typ VIII, (★)
služební, bez výplatní hodnoty

1 1897 **SUDAN egyptská okupace**
SOUDAN (x) Postes Egyptiennes



r. 1897, Mi 1, ©
UN (1) millieme
sfinga a Cheopsova pyramida v Gíze

S8 1897 **SUDAN egyptská okupace**
TEL (x) SOUDAN (x) Postes Egyptiennes



r. 1897, telegrafní Yv 1 l., (★)
5 milliemes
sfinga a Cheopsova pyramida v Gíze

SUDAN
britsko - egyptské kondominium
Severní Afrika 32-240



V. Británie

1898÷1953

1898÷1953

1 Egypt-£ = 100 piaster
= 1000 milliemes



Egypt



1 1898 **SUDAN britsko-egyptské kondominium**
SUDAN POSTAGE



r. 1898, Mi 10, ©1899
2 milliemes
pošt. jezdec na velbloudu

L3.2 1905 **SUDAN britsko-egyptské kondominium**
vojenská služební
ARMY SERVICE (x) SUDAN POSTAGE



r. 1906, služební army Mi D 9, ©1908
5 milliemes
pošt. jezdec na velbloudu

L3.1 1898 **SUDAN britsko-egyptské kondominium**
vojenská služební Army Service
perfin AS (x) SUDAN POSTAGE



r. 1912/1922, služební Yv 25, ©1913
3 milliemes
pošt. jezdec na velbloudu

S8.1 1900 **SUDAN britsko-egyptské kondominium**
služební pro vládní úřady
O.S.G.S. (x) SUDAN POSTAGE
On Sudan Government Service



r. 1904, služební govern. Mi D 4, ©
1 millieme
pošt. jezdec na velbloudu

S8.2 1900 **SUDAN britsko-egyptské kondominium**
služební pro vládní úřady
S.G. (x) SUDAN
Sudan Government



r. 1951, Mi 139, ©
3 piastre
kanoe



r. 1951, služební govern. Mi D 63, ©
6 piastre
sklizeň kaučuku

SUDAN

autonomní, nezávislý
Severní Afrika 32-250



1953÷1956 autonomie
1956÷1969 nezávislý
1969÷1980 demokratická republika
1980÷2012 občanská válka
2012÷dosud odtržení Jižního Sudánu

1953÷1992

1 Sudan-£ = 100 piaster = 1000 milliemes

1992÷2007

1 Dinar = 10 Sudan-£ = 1000 piaster

2007÷dosud

1 Sudan-£ = 100 piaster



Dějiny:

Osídlení již od 5. tis. př.n.l. (země Kúš, Núbie).
3. tis. př.n.l. - vliv Egypta. V 1. pol. 8. st.
- vznik samost. otrokář. států (Napata, Meroe).
Pol. 9. st. - začátek postupného pronikání Arabů,
jejich asimilace. 1819-85 egypt. nadvláda (pod
nadvládou egyptských khedivů), od r. 1870 sem pro-
nikají Angličané. V r. 1881-85 za povstání mahdis-
tů (Muhammad Ahmad = Mahdí = Boží posel) přechodné
samostatný, 1896 obsadilo zemi anglo-egyptské voj-
sko. 1899-1951 kondominium Anglo-egyptský Súdán,
ve skutečnosti vládli Angličané. 1951-53 kontrolu
převzala egyptská vláda. 1953 udělena autonomie.
Motiv jezdec na velbloudu od 1898 do 1954.
1.1.1956 nezávislá republika. Od r. 1989 islámský
vojenský režim.

Aa1 1953 **SUDAN autonomní**
SUDAN SELF GOVERNMENT 1954



r. 1954, Mi 148, ©
15 milliemes
pošt. jezdec na velbloudu

Ba1 1956 **SUDAN vyhlášení nezávislosti**
SUDAN INDEPENDENCE DAY 1ST JAN. 1956



r. 1956, Mi 153, ©CHARTOUM
5 piastre
mapa Súdánu

SUDAN

autonomní, nezávislý
Severní Afrika 32-250

Ba2 1956
SUDAN

SUDAN nezávislý



r. 1956, Mi 156, ©CHARTOUM 1959
5 piastre
kongres Arab. pošt. unie v Chartúmu

Ca1 1969

SUDAN DEMOKRATICKÁ REPUBLIKA
THE DEMOCRATIC REPUBLIC OF THE SUDAN



r. 1969, Mi 257, ©
65 milliemes
5. výročí Afric. rozvojové banky

Ca2 1972

SUDAN DEMOKRATICKÁ REPUBLIKA

D.R. of SUDAN



r. 1978, Mi 348, ©CHARTOUM 1978
10 1/2 piastre
konference OSN, desertifikace

Ba3 1980

SUDAN

SUDAN



r. 1985, Mi 378, ★★
40 piastre
2. výročí súdan.-egypt. smlouvy o spolupráci

Da1 2012

SUDAN (po odtržení Jižního Sudánu)
od 9.7.2011

SUDAN



r. 2012, Mi 661, ★★
5,5 SDG (súdanská Libra)
arabský poštovní den 1433 AH / 2012 AD

JIŽNÍ SUDAN

Severní Afrika 32-260



2011+dosud



2011+dosud

1 SSP (jihosúdánská £ (Libra) = 100 piaster

Dějiny:

Na počátku 20. století Britové Jižní Súdán spravovali odděleně od súdánského území. Během jednání o nezávislosti Súdánu byl Jižní Súdán přivtělen k severnímu sousedu a v r. 1956 vyhlášena nezávislost celého Súdánu. Vzhledem k neposkytnutí autonomie vypukla občanská válka, trvala do r. 1972, kdy jižní oblasti získaly autonomii. Po 11 letech autonomie zrušena, nová občanská válka, ukončena r. 2005. V lednu 2011 referendum o odtržení, 9.7.2011 samostatnost.

1 2011

JIŽNÍ SUDAN

REPUBLIC OF SOUTH SUDAN



r. 2011, Mi 1, ★★

1 SSP (jihosúdánská Libra)

vlajka

ITALSKÁ POŠTA V ZAHRANIČÍ (ESTERO)

všeobecné vydání

32-270



Itálie

1874÷1889

v AF: Alexandria (Egypt), Tunis, La Goletta (Tunisko),
Susa (Tunisko), Tripolis, Assab (Eritrea), Massaua (Eritrea)
další v AM - Buenos Aires a Montevideo

1874÷1889

1 Lira = 100 centesimi



1 1874

ITALSKÁ POŠTA V ZAHRANIČÍ (ESTERO)

ESTERO (x) Italiane



r. 1882, Mi 12, fragment číselného © začínající 3

CINQUE (5) centesimi

král Umberto I.

FRANCOUZSKÁ GUINEA
francouzská kolonie
Západní Afrika 33-010



Francie

1892÷1899

1899÷1944 součást Fr. západ. Afriky

1941÷1944 emise vlády ve Vichy, některé byly poštovně použity

1944÷1959 zn. Fr. západní Afriky

1892÷1944

1 Franc = 100 centimes



Aa1 1892 **FRANCOUZSKÁ GUINEA fr. kolonie**
GUINÉE FRANCAISE
/ COLONIES POSTES REPUBLIQUE FRANCAISE



r. 1892, Mi 2, ★
2 (centimes)
Alegorie Plavba a Obchod



r. 1892, Mi 12, **FALZUM**, ★★
75 (centimes)
Alegorie Plavba a Obchod

Ab1 1904 **FRANCOUZSKÁ GUINEA**
vč. býv. Francouzského Súdánu
součást Fr. západ. Afriky, fr. kolonie
GUINÉE FRANCAISE RF



r. 1904, Mi 18, ★
1 (centime)
domorodec z kmene Fula

Ab2 1906 **FRANCOUZSKÁ GUINEA**
součást Fr. západ. Afriky, fr. kolonie
GUINÉE AFRIQUE OCCIDENTALE FRANCAISE RF



r. 1913, Mi 66, ©KINDIA.GUINEE FRANCAISE 1916
5 centimes
brod v Kitim

Ab3 1937 **FRANCOUZSKÁ GUINEA**
součást Fr. západ. Afriky, fr. kolonie
GUINÉE RF



r. 1937, Mi 124, ★★
50 centimes
svět. výstava Paříž, koloniální ovoce

FRANCOUZSKÁ GUINEA

francouzská kolonie

Západní Afrika 33-010

Ab4 1938

FRANCOUZSKÁ GUINEA

součást Fr. západ. Afriky, fr. kolonie

GUINÉE RF AOF



r. 1938, Mi 128, ★★
2 centimes
prezentace kolonií

Vichy 1941

FRANCOUZSKÁ GUINEA

součást Fr. západ. Afriky, fr. kolonie

vydání vlády ve Vichy, nepřišlo v kolonii do prodeje

GUINÉE FRANCAISE POSTES FRANCE D'OUTREMER



r. 1941, Mi 178, ★★
1,50 Franc + 3 Francs
infanterista, pěšák koloniálních vojsk

Vichy 1941

FRANCOUZSKÁ GUINEA

součást Fr. západ. Afriky, fr. kolonie

vydání vlády ve Vichy, v kolonii do prodeje

GUINÉE /AFRIQUE OCCID^{ALE} FRANCAISE



r. 1942, Mi 185, ★
2,50 Francs
maršál Pétain, brod v Kitem

Vichy 1941

FRANCOUZSKÁ GUINEA

součást Fr. západ. Afriky, fr. kolonie

vydání vlády ve Vichy, nepřišlo v kolonii do prodeje

GUINÉE AOF (bez RF)



r. 1942, Mi 190, ★★
50 centimes
odstartující letadlo

Vichy 1941

FRANCOUZSKÁ GUINEA

součást Fr. západ. Afriky, fr. kolonie

vydání vlády ve Vichy, nepřišlo v kolonii do prodeje

GUINÉE /AFRIQUE OCCID^{LE} FRANCAISE



r. 1942, Mi 195, ★★
10 Francs
velbloudí karavana

33-260.1 1944

FRANCOUZSKÁ ZÁPADNÍ AFRIKA fr. kolonie

AFRIQUE OCCIDENTALE FRANCAISE RF

použito ve Fr. Guinei



r. 1953, Mi 64, ©CONAKRY GUINEE FRANCAISE 1955
15 (CFA) Francs
lékařská laboratoř v afric. chýši

GUINEA
samostatná
Západní Afrika 33-020



1959÷1978
1978÷1984 lidová revoluční republika
1984÷dosud

1959÷1960
1 Franc = 100 centimes

1960÷1972
1 Guinea-Franc = 100 centimes

1972÷1986
1 Syli = 100 kauris (cawry)

1986÷dosud
1 Guinea-Franc = 100 centimes



Dějiny:

V 9.-13.st. bylo území Guiney součástí říše Ghana, ve 13.-14.st. součástí říše Mali a v 15.-17.st. součástí říše Songhaj. Koncem 15.st. zač. evrop. kolonizace pobřeží, 1460 se zde usídlili Portugalci. Do 19.st. patřila Guinea k nejvých. střediskům obchodu s otroky, vznikaly zde port., angl., nizozemské a dánské obchodní stanice a osady. Zač. 18.st. zal. muslimské voj.-teokratické říše Puta Džalon. 1842 na pobřeží zal. Francouzi základnu Rivieres-du-Sud. 60.-80.léta 19.st. uzavírání smluv o fr. protektorátu s domorodými náčelníky. 1893 fr. kolonie Pr. Guinea. 1904-58 součást Pr. západ. Afriky. 1946-58 statut fr. zámořského území, 1957-58 s vnitřní autonomií.

2.10.1958 nezávislá republika - Guinejská republika mimo rámec Pr. společenství (jako jediná z Pr. západní Afriky). 1978 přijat nový ofic. název země - Guinejská lid. revoluční republika, v r.1984 přejmenována na Guinejskou republiku.

Aa1 1959 **GUINÉE**
REPUBLIQUE DE GUINÉE
(x) Afrique Occidentale Française / RF



r. 1959, Mi 2, ©CONAKRY
45 (CFA) Francs (x) 20 Francs
kávovník

Aa2 1959 **GUINEA, vyhlášení nezávislosti**
RÉPUBLIQUE DE GUINÉE /
PROCLAMATION DE L'INDÉPENDANCE 2 OCTOBRE 1958



r. 1959, Mi 6, ©
65 (CFA) Francs
mapa, prez. Ahmed Sekou Touré

Aa2 1959 **GUINEA**
RÉPUBLIQUE DE GUINÉE



r. 1959, Mi 36, ©CONAKRY
100 (CFA) Francs
1 rok členství v OSN

GUINEA
samostatná
Západní Afrika 33-020

Ba1 1981 **LIDOVÁ REVOLUČNÍ REPUBLIKA GUINEA**
RÉPUBLIQUE POPULAIRE RÉVOLUTIONNAIRE DE GUINÉE



r. 1982, Mi 907, ©CONAKRY
20 Sylis
olymp. hry, Moskva, plavání

Aa3 1984 **GUINEA**
REPUBLIQUE DE GUINÉE



r. 1985, Mi 1045, ©CONAKRY GUINEE
15 Sylis
200. výročí amer. kreslíř J. Audubon, anhinga

MAURETÁNIE
francouzská kolonie
Západní Afrika 33-030



Francie

1906÷1920 fr. civilní území
1920÷1944 kolonie
1941÷1944 emise vlády ve Vichy, nemohlo být poštovně použito
1945÷1960 zn. Fr. západní Afriky

1906÷1944
1 Franc = 100 centimes



Aa1 1906 **MAURETÁNIE, civilní území**
v rámci Fr. západ. Afriky
MAURITANIE AFRIQUE OCCIDENTALE FRANCAISE RF



r. 1906, Mi 2, (★)
2 centimes
generál Faidherbe

Aa2 1931 **MAURETÁNIE součást Fr. západ. Afriky,**
francouzská kolonie
MAURITANIE RF



r. 1931, Mi 67, ★★
50 centimes
koloniální výstava Paříž

Aa3 1938 **MAURETÁNIE součást Fr. západ. Afriky,**
francouzská kolonie
MAURITANIE RF AOF



r. 1938, Mi 81 a, ◎
5 centimes
jezdec na velbloudu

MAURETÁNIE
francouzská kolonie
Západní Afrika 33-030

Vichy 1941

MAURETÁNIE součást Fr. západ. Afriky,
francouzská kolonie

vydání vlády ve Vichy, nepřišlo v kolonii do prodeje

MAURITANIE POSTES FRANCE D'OUTREMER



r. 1941, Mi 128, ★★

1,50 Franc + 3 Francs

infanterista, pěšák koloniálních vojsk

Vichy 1941

MAURETÁNIE součást Fr. západ. Afriky,
francouzská kolonie

vydání vlády ve Vichy, nepřišlo v kolonii do prodeje

MAURITANIE AFRIQUE OCCID^{ALE} FRANCAISE



r. 1941, Mi 134, ★★

1 Franc

maršál Pétain, karavana

33-260.1 1944

FRANCOUZSKÁ ZÁPADNÍ AFRIKA fr. kolonie

AFRIQUE OCCIDENTALE FRANCAISE RF

pod rámečkem MAURITANIE



r. 1947, Mi 34, ★★

10 centimes

*motív z Mauretánie,
tanec s puškou v pohoří Trarza*

MAURETÁNIE

autonomní, nezávislá
Západní Afrika 33-040



1960 autonomie
1960-dosud islámská rep.

1960-1973
1 CFA Franc = 100 centimes

1973-dosud
1 Ouguiya (UM) /maritánská ukija/
= 5 CFA Franc = 5 khoums



Dějiny:

Na začátku našeho letopočtu byla Mauritánie římskou provincií. V 1. tis. pronikání Berberů, černošské obyvatelstvo podrobena nebo vytlačeno na jih. 7.-11.st. již. část země součástí říší Ghana a Tekrúr. Pol. 11.-12.st. - součást říše Amhárovců. 14.-15.st. expanze kočovných arab. kmenů ze severu - Maurů, dali zemi jméno. 14.-19.st. - kmenová knížectví pod svrchovaností marockého sultána. 15.st. - počátek pronikání Evropanů. 1783 - pobřeží Mauritánie sférou fr. vlivu. 2. pol. 19.st. franc. kolon. expanze. 1904-58 Mauritánie součástí Francouzské západní Afriky. 1904-20 - franc. protektorát, kdy r.1912 byl zvětšen po odtržení jižní části Maroka. 1920-46 francouzská kolonie. 1946-58 fr. zámořské území. 1956 částečná vnitřní autonomie. 1958 autonomní rep. v rámci Franc. společenství.

28.11.1960 nezávislá republika. Otroctví zrušeno zákonem až v r.1970, některé jeho formy přetrvávají dodnes. 1976-79 kontrola nad již. částí Západní Sahary (do r.1976 španělská kolonie).

1 1960 MAURETÁNIE ISLÁMSKÁ REPUBLIKA, autonomní
REPUBLICQUE ISLAMIQUE DE MAURITANIE
emise k prohlášení islámské republiky



r. 1960, Mi 161, ★★
25 (CFA) Francs
vlajka, hlava velblouda

2 1960 MAURETÁNIE ISLÁMSKÁ REPUBLIKA prohlášení nezávislosti
REPUBLICQUE ISLAMIQUE DE MAURITANIE/
PROCLAMATION DE L'INDEPENDANCE 28 NOVEMBRE 1960

2 1960 MAURETÁNIE ISLÁMSKÁ REPUBLIKA
REPUBLICQUE ISLAMIQUE DE MAURITANIE



r. 1960, Mi 177, ★★
25 (CFA) Francs
vlajka, mapa



r. 1963, Mi 205, ★★
1 (CFA) Franc
hyena skvrnitá

SENEGAL A DEPENDENCE

francouzská kolonie
Západní Afrika 33-050



Francie

1859÷1906

1859÷1906

1 Franc = 100 centimes



Aa0 1887 **SENEGAL A DEPENDENCE francouzská kolonie**
nová hodnota (x) Colonies Postes Republique francaise



r. 1887, Mi 5, zkoušená Scheller, Paris, ©DAKAR 1887
15 (centimes) (x) 20 (centimes)
Alegorie sedící bohyně Obchodu

Aa1 1892

SENEGAL A DEPENDENCE francouzská kolonie

(dependence: v městech Boké, Victoria, Boffa, Dubréka, Conakry, Benty
později začleněné do Fr. Guinee, Kaédi, Rosso - v hranič. městech
s Mauretánií, Kita a Kayes, později začleněné do Fr. Súdánu)

SÉNÉGAL (x) Colonies Postes Republique francaise



r. 1892, Mi 6, zkoušená Roger Calves, Paris, ©SENEGAL
75 (centimes) (x) 15 (centimes)
Alegorie sedící bohyně Obchodu

Aa2 1892

SENEGAL A DEPENDENCE francouzská kolonie

SÉNÉGAL ET DÉPENDANCES / COLONIES POSTES REPUBLIQUE FRANCAISE



r. 1892, Mi 13, ©DAKAR 1900
15 (centimes)
Alegorie Plavba a Obchod

SENEGAL
francouzská kolonie
Západní Afrika 33-060



Francie

1906÷1944
1941÷1944 emise vlády ve Vichy, nemohlo být poštovně použito
1945÷1959 zn. Fr. západ. Afriky
1959÷1960 zn. Federace Mali

1906÷1944
1 Franc = 100 centimes



1 1906 **SENEGAL součást Fr. západ. Afriky,
francouzská kolonie**
SÉNÉGAL AFRIQUE OCCIDENTALE FRANCAISE



r. 1914, Mi 53, ★
1 (centime)
domorodé tržiště

2 1931 **SENEGAL součást Fr. západ. Afriky,
francouzská kolonie**
SÉNÉGAL RF



r. 1931, Mi 115, ★★
50 centimes
mezinárod. koloniální výstava,
ženy různých ras

1a 1912 **SENEGAL součást Fr. západ. Afriky,
francouzská kolonie**
nová hodnota (×) SÉNÉGAL ET DÉPENDANCES
/ COLONIES POSTES REPUBLIQUE FRANCAISE



r. 1912, Mi 47 I., ★★
05 (centimes) (×) 15 (centimes)
Alegorie Plavba a Obchod

Vichy 1941 **SENEGAL součást Fr. západ. Afriky,
francouzská kolonie**
vydání vlády ve Vichy, nepřišlo v kolonii do prodeje
SÉNÉGAL POSTES FRANCE D'OUTREMER

3 1935 **SENEGAL součást Fr. západ. Afriky,
francouzská kolonie**
SÉNÉGAL RF AOF



r. 1935, Mi 118, ★
1 centime
most generála Faidherbe



r. 1941, Mi 193, ★★
1,50 Franc + 3 Francs
infanterista, pěšák koloniálních vojsk

SENEGAL

francouzská kolonie
Západní Afrika 33-060

Vichy 1941

**SENEGAL součást Fr. západ. Afriky,
francouzská kolonie**
vydání vlády ve Vichy, nepřišlo v kolonii do prodeje
(příplatková pro národní pomoc - 2. svět. válka)

SECOURS NATIONAL (x) SÉNÉGAL RF AOF



r. 1941, Mi 195, ★★
+ 1 Franc (x) 50 centimes
mešita

Vichy 1941

**SENEGAL součást Fr. západ. Afriky,
francouzská kolonie, letecká**
vydání vlády ve Vichy,
nepřišlo v kolonii do prodeje
(příplatková pro dětský fond)

SÉNÉGAL AÉRIENNE FRANCAISE A.O.F.



r. 1942, Mi 201, ★
1,50 Franc + 3,50 Francs -
porodnice v Dakaru

Vichy 1941

**SENEGAL součást Fr. západ. Afriky,
francouzská kolonie**
vydání vlády ve Vichy,
nepřišlo v kolonii do prodeje

SENEGAL AFRIQUE OCCID^{ALE} FRANCAISE



r. 1944, Mi 222, ★★
50 centimes + 1,50 Franc (x) 2,50 Francs
maršál Pétain, mešita v Djubel

33-260.1 1944

**FRANCOUZSKÁ ZÁPADNÍ AFRIKA
fr. kolonie**

AFRIQUE OCCIDENTALE FRANCAISE RF
použito v Senegalu



r. 1947, Mi 43, ©DAKAR 1958
2 Francs
kašna, domorodé umění

33-260.1 1944

**FRANCOUZSKÁ ZÁPADNÍ AFRIKA
fr. kolonie**

AFRIQUE OCCIDENTALE FRANCAISE RF
pod rámečkem SÉNÉGAL,
použito v Senegalu



r. 1947, Mi 50, ©DAKAR PRINCIPAL SENEGAL
15 Francs
příjezd na nádraží v Dakaru, Senegal

33-260.1 1944

**FRANCOUZSKÁ ZÁPADNÍ AFRIKA
fr. kolonie**

AFRIQUE OCCIDENTALE FRANCAISE RF,
v obraze zn. motiv Senegalu



r. 1956, Mi 78, ©DAKAR 1957
15 Francs
F.I.D.E.S. (Fond pro ekon. a sociál. rozvoj)
sklizeň kombajnem

SENEGAL
samostatný
Západní Afrika 33-070



1960÷dosud

1960÷dosud

1 západoafrický CFA Franc = 100 centimes



Dějiny:

Dnešní jméno země je odvozeno od názvu řeky Senegal. 9.-15.st. úz. Senegalu postupně součástí afr. říší Tekrúr, Mali a Songhaj. Od 15.st. vytváření řady menších kmen. knížectví, jež si udržela samostatnost až do 2.pol. 19.st. (Cayor, Fouta Toro, Baol ad.). 2.pol. 15.st. zal. prvních port. obch. stanic na pobřeží. 17.st. Portugalci vytlačeni Holanďany a Francouzi, první fr. obchod. stanice 1645, 1.pol. 19.st. založení fr. základen na pobřeží. 1848 obyvatelům 4 fr. osad (Saint Louis, Dakar, Rufisque a o. Gorée) přiznáno fr. občanství. 2.pol. 19.st. expanze do vnitrozemí. Nejstarší fr. území v Africe, obsazené r.1855. 1895 zřízení fr. kolonie Senegambie. 1904 Dakar adm. centrem Fr. záp. Afriky. 1942 dobytí Dakaru anglo-amer. vojsky. 1942-45 Dakar význ. základnou Spojenců. 1946 zámořské území v rámci Fr. unie, 1958 vyhl. autonom. Senegalské rep. v rámci Fr. společenství. 1959-60 spojení Senegalu a Fr. Súdánu ve Federaci Mali. 20.6.1960 vyhlášení nezávislosti Federace Mali.

20.8.1960 rozpad Federace Mali, Senegal nezávislou republikou v rámci Fr. společenství. 1982 schválení dohody o vytvoření konfederace s Gambií - Senegambie. Ta se v r.1989 rozpadla. V oblasti Casamance na jihu existuje separatistické hnutí.

1 1960 **SENEGAL samostatný (vystoupení z Federace Mali)**
REPUBLIQUE DU SENEGAL



r. 1966, Mi 320, papír opticky zjasňující (oz), ★★
2 (západoafr. CFA) Francs
panenky z ostrova Gorée, modelka

r. 1966, Mi 322, papír bez optických přísad (bp), ★★
4 (západoafr. CFA) Francs
panenky z ostrova Gorée, drtící zrna

2 1982÷1989 **SENEGAL součást SENEGAMBIE**
SENEGAL
CONFÉDERATION DE LA SENEGAMBIE 1^{er} FEVRIER 1982



r. 1982, Mi 776, ★★
350 (západoafr. CFA) Francs
znaky Senegalu a Gambie

3 1990 **SENEGAL**
SENEGAL



r. 1992, Mi 1183, © DAKAR SENEGAL 1992
30 (západoafr. CFA) Francs
vlajka, intervence ze Saúdské Arábie

FRANCOUZSKÝ SÚDÁN (Kayes)

francouzská kolonie
Západní Afrika 33-080



Francie

1894÷1900

1894÷1899

1 Franc = 100 centimes



2 1894

FRANCOUZSKÝ SUDÁN (Kayes), fr. kolonie

SUDAN FRANCAIS COLONIES POSTES REPUBLIQUE FRANCAISE



r. 1894, Mi 3, ★

1 (centime)

Alegorie Plavba a Obchod

SENEGAMBIE A NIGER
francouzská kolonie
Západní Afrika 33-090



Francie

1903÷1906
vznik z území Horní Senegal a Niger, jež zase
vzniklo z Fr. Súdánu

1903÷1906
1 Franc = 100 centimes



1 1903 **SENEGAMBIE A NIGER francouzská kolonie**
SENEGAMBIE ET NIGER COLONIES POSTES REPUBLIQUE FRANÇAISE



r. 1903, Mi 1, ★
1 (centime)
Alegorie Plavba a Obchod



r. 1903, Mi 2, ©SOUDAN FRANCAIS
2 (centimes)
Alegorie Plavba a Obchod

HORNÍ SENEGAL A NIGER
francouzská kolonie
Západní Afrika 33-100



Francie

1906÷1916

1906÷1916

1 Franc = 100 centimes



1 1906 **HORNÍ SENEGAL A NIGER** součást Fr. západ. Afriky,
francouzská kolonie

H^T SENEGAL-NIGER AFRIQUE OCCIDENTALE FRANCAISE RF



r. 1906, Mi 1, ⓄHT SÉNÉGAL-NIGER
1 centime
generál Faidherbe

2 1914 **HORNÍ SENEGAL A NIGER** součást Fr. západ. Afriky,
francouzská kolonie

HAUT-SENÉGAL ET NIGER AFRIQUE OCCIDENTALE FRANCAISE



r. 1914/1917, Mi 18, ★
1 centime
jezdec na velbloudu

FRANCOUZSKÝ SÚDÁN (Bamako)

francouzská kolonie
Západní Afrika 33-110



Francie

1920÷1933
1933÷1944 po připojení části Horní Volty
1941÷1944 emise vlády ve Vichy, bylo poštovně použito ???
1944÷1959 zn. Fr. západ. Afriky
1959 přejmenován na Mali

1920÷1944
1 Franc = 100 centimes



Aa1 1921 **FRANCOUZSKÝ SUDÁN (Bamako)**
součást Fr. západ. Afriky, fr. kolonie
SUDAN FRANCAIS (x) Ht Senegal et Niger
/ Afrique Occidentale Francaise



r. 1921, Mi 20, ★
1 centime
jezdec na velbloudu

Aa2 1931 **FRANCOUZSKÝ SUDÁN (Bamako)**
součást Fr. západ. Afriky, fr. kolonie
SUDAN FRANCAIS RF AOF



r. 1931, Mi 63, ◎
4 centimes
trh Laitière Peulh

S8 1931 **FRANCOUZSKÝ SUDÁN (Bamako)**
součást Fr. západ. Afriky, fr. kolonie
SUDAN FRANCAIS AFRIQUE OCCIDENTALE FRANCAISE
/ CHIFFRE TAXE



r. 1931, doplatní Mi P 12, ★★
10 centimes
ornamenty

FRANCOUZSKÝ SÚDÁN (Bamako)

francouzská kolonie
Západní Afrika 33-110

Ab1 1937

FRANCOUZSKÝ SUDAN (Bamako)
součást Fr. západ. Afriky, fr. kolonie
připojena část býv. kolonie Horní Volta
SOUDAN RF 1937



r. 1937, Mi 105, ★
20 centimes
bohatství kolonií

Vichy 1941

FRANCOUZSKÝ SUDAN (Bamako)
součást Fr. západ. Afriky, fr. kolonie
vydání vlády ve Vichy, nepřišlo v kolonii do prodeje
SOUDAN FRANCAISE POSTES FRANCE D'OUTREMER



r. 1941, Mi 129, ★★
1,50 Franc + 3 Francs
infanterista, pěšák koloniálních vojsk

Vichy 1941

FRANCOUZSKÝ SUDAN (Bamako)
součást Fr. západ. Afriky, fr. kolonie
vydání vlády ve Vichy, poštovní použití
SOUDAN AFRIQUE OCCID^{ALE} FRANCAISE



r. 1941, Mi 135, ★
1 Franc
maršál Pétain, brána v Djenné

33-260.1 1944

FRANCOUZSKÁ ZÁPADNÍ AFRIKA fr. kolonie
AFRIQUE OCCIDENTALE FRANCAISE RF
pod rámečkem SOUDAN



r. 1947, Mi 35, ★★
30 centimes
motiv z Bamaka, Fr. Súdán,
silnice

MALI FEDERACE
federace auton. území
Západní Afrika 33-120



1959÷1960 federace Fr. Súdánu se Senegalem, autonomie

1959÷1960

1 západoafrický CFA Franc (bez nižších jednotek)



MALI FEDERATION

1 1959 **MALI FEDERACE, autonomní**
federace Senegalu a Fr. Súdánu
FEDERATION DU MALI



r. 1960, Mi 10, ©
25 (západoafr. CFA) Francs
ryba Chaetodon luciae



1960÷dosud
 po opuštění Senegalu z federace Mali
 Fr. Súdán přijal název republika Mali

1960÷1967
 1 západoafrický CFA Franc = 100 centimes

1967÷1984
 1 Mali-Franc = 100 centimes

1984÷dosud
 1 západoafrický CFA Franc = 100 centimes



1 1960 **SÚDÁNSKÁ REPUBLIKA**
 ("razítkové" území)
 "REPUBLIQUE SOUDANAISE"
 © REPUBLIQUE DU MALI (x) Federation du Mali



r. 1960, Mi 19, ©BAMA KO REPUBLIQUE SOUDANAISE 1961
 25 (západoafr. CFA) Francs
 ryba *Chaetodon luciae*

2 1961 **MALI republika**
 RÉPUBLIQUE DU MALI



r. 1961, Mi 32, ★★
 2 (západoafr. CFA) Francs
 Palác umění

Dějiny:

Mali osídleno od doby kamenné, ale své jméno odvozuje od muslimské říše Malinků a Mandingů, která vzkvétala ve 13. a 14.st. Ve 4.-11.st. součást říše Ghana, od 10.st. zde sílil arab. vliv, islami-zace obyvatel. 11.-16.st. centrum maliské říše, 16.st. vazal songhajske říše. Koncem 16.st. vznik několika drobných států. Od zač. 19.st. součást islámského státu Masina. Od pol. 19.st. součást říše al-Hádž Omara, bojujícího za sjednocení záp. Afriky proti kolon. expanzi. 70.léta již. oblasti pod vládou říše Wasulu. Zač. 80.let pronikání fr. kolonizátorů ze Senegalu. 90.léta ovládli celé úz. Francouzi. 1893 Francouzi vytvořili kolonii, 1899 začleněna do Fr. záp. Afriky. 1902 v rámci Senegambie a Niger. 1904-20 součástí fr. kolonie Horní Senegal a Niger v rámci Fr. záp. Afriky. 1920-45 pod názvem Fr. Súdán sam. kolonií v rámci Fr. záp. Afriky. 1946-58 zámořské úz. Francie pod názvem Fr. Súdán. 1958 vyhlášení autonomní Súdánské rep. (Mali) v rámci Fr. společenství. 1959 vytvoření Federace Mali spojením Súdánské rep. (Mali) a Senegalu.

20.6.1960 vyhlášení nezávislosti Federace Mali v rámci Fr. společenství. Za 2 měsíce odtržení Senegalu od Federace, za další měsíc zrušení Federace Mali a vyhlášení Súdánské rep. jako Republiky Mali, jež zároveň vystoupila z Fr. společenství. 1961 evakuace fr. voj. základen.

FRANCOUZSKÝ NIGER
francouzská kolonie
Západní Afrika 33-140



Francie

1921÷1922 fr. civilní území
1922÷1933 kolonie
1933÷1944 po připojení části Horní Volty
1941÷1944 emise vlády ve Vichy, nemohlo být poštovně použito
1944÷1958 zn. Fr. západ. Afriky

1921÷1944
1 Franc = 100 centimes



Aa1 1921 **NIGER samostatně spravované civilní území**
TERRITOIRE DU NIGER (x) Haute Senegal et Niger
Afrique Occidentale Française



r. 1921, Mi 1, ★
1 centime
jezdec na velbloudu

Aa2 1926 **NIGER součást Fr. západ. Afriky, francouzská kolonie**
NIGER AFRIQUE OCCIDENTALE FRANCAISE



r. 1926, Mi 30, ◎
2 centimes
domorodá studna

Ab1 1937 **NIGER součást Fr. západ. Afriky, francouzská kolonie**
připojena část býv. kolonie Horní Volta
NIGER RF 1838 (+100=1938)



r. 1939, Mi 85, ★
90 centimes
René Caillié, fr. afric. cestovatel

Vichy 1941 **NIGER součást Fr. západ. Afriky, francouzská kolonie**
vydání vlády ve Vichy, nepřišlo v kolonii do prodeje
NIGER POSTES FRANCE D'OUTREMER



r. 1941, Mi 101, ★★
1,50 Franc + 3 Francs
infanterista, pěšák koloniálních vojsk

Vichy 1941 **NIGER součást Fr. západ. Afriky, francouzská kolonie**
vydání vlády ve Vichy, nepřišlo v kolonii do prodeje
NIGER AFRIQUE OCCIDENTALE FRANCAISE



r. 1944, Mi 119, ★★
1 Franc
maršál Pétain, pevnost Zinder

33-260.1 1944 **FRANCOUZSKÁ ZÁPADNÍ AFRIKA**
fr. kolonie
AFRIQUE OCCIDENTALE FRANCAISE RF
pod rámečkem NIGER



r. 1947, Mi 36, ◎
40 centimes
motiv z Fr. Nigeru, piroga na řece Niger

NIGER
autonomní, nezávislý
Západní Afrika 33-150



1958÷1960 autonomní v rámci Fr. společenství
1960÷dosud

1959÷1960

1 Franc = 100 centimes

1960÷dosud

1 západoafrický CFA Franc = 100 centimes



Dějiny:

Původní obyvatelé byli kočovní Fulbové, Tuaregové a Hausové. 8.-konec 16.st. západní a jihozápadní část součástí songhajske říše. 9.-19.st. východní část součástí kánen-bornuské říše, již. pod vlivem hauských států. V pol. 18.st. část Nigeru obsazena Tuaregy. 1804 Fulbové zřídili říši Sokoto. Koncem 19.st. pronikají do země zejména Francouzi a Angličané (svévolně stanovili hranici, oddělující dnešní státy Niger a Nigérie). 90.léta 19.st. postupná fr. kolonizace. 1893 začlenění Nigeru do kolonie Fr. Súdán, od 1899 v rámci Fr. záp. Afriky. 1902-04 část Senegambie a Niger. 1904-20 součást fr. kolonie Horní Senegal a Niger. 1922-46 samost. součást Fr. záp. Afriky. 1946-58 statut zámořského území v rámci Fr. záp. Afriky. 1958-60 autonomní republika v rámci Fr. společenství. 3.8.1960 nezávislá republika. Kočovní Tuaregové na severu a severozápadě ozbrojeným odporem usilují o autonomii.

1 1959 **NIGER autonomní v rámci Fr. společenství**
REPUBLIQUE DU NIGER



r. 1959, Mi 1, ★★
1 Franc
jeřáb pavi

2 1960 **NIGER vyhlášení nezávislosti**
INDEPENDENCE (x) REPUBLIQUE DU NIGER



r. 1960, Mi 16, ★★
200 (západoafr. CFA) Francs (x) 100 Franc
lev

3 1960 **NIGER nezávislý**
REPUBLIQUE DU NIGER



r. 1984, Mi 891, ©NIAMEY
300 (západoafr. CFA) Francs
plachetnice COMET

COTE D'IVOIRE
francouzská kolonie
Západní Afrika 33-160



Francie

1892÷1893 protektorát
1893÷1906 kolonie
1906÷1933 součást AOF
1933÷1944 po připojení části Horní Volty
1941÷1944 emise vlády ve Vichy, nemohlo být poštovně použito
1945÷1958 zn. Fr. západ. Afriky

1862÷1944
1 Franc = 100 centimes



Aa1 1892 **COTE D'IVOIRE francouzský protektorát**
COTE D'IVOIRE COLONIES POSTES REPUBLIQUE FRANCAISE



r. 1892, Mi 8, ©
25 (centimes)
Alegorie Plavba a Obchod

Ab1 1906 **COTE D'IVOIRE součást Fr. západ. Afriky,**
francouzská kolonie
COTE D'IVOIRE / AFRIQUE OCCIDENTALE FRANCAISE RF



r. 1906, Mi 21, ★
1 centime
generál Louis Faidherbe

S8 1906 **COTE D'IVOIRE součást Fr. západ. Afriky,**
francouzská kolonie
COTE D'IVOIRE / AFRIQUE OCCIDENTALE FRANCAISE (bez RF)
CHIFFRE TAXE



r. 1915, dopltní Mi P 10, ★★
10 centimes
ornamenty

COTE D'IVOIRE

francouzská kolonie
Západní Afrika 33-160

Ac1 1933 COTE D'IVOIRE součást Fr. západ. Afriky,
francouzská kolonie
připojena část býv. kolonie Horní Volta
COTE D'IVOIRE (x) Haute-Volta Afrique Occ^{le} Franc^{se} /
Republique Franc^{se}



r. 1933, Mi 90, ★★
2 (centimes)
náčelník kmene Haussa

Ac2 1933 COTE D'IVOIRE součást Fr. západ. Afriky,
francouzská kolonie
připojena část býv. kolonie Horní Volta
COTE D'IVOIRE AOF RF



r. 1936, Mi 118, ©COTE D'IVOIRE
15 centimes
žena Baloué

Vichy 1941 COTE D'IVOIRE součást Fr. západ. Afriky,
francouzská kolonie
vydání vlády ve Vichy, nepřišlo v kolonii do prodeje
COTE D'IVOIRE POSTES FRANCE D'OUTREMER



r. 1941, Mi 178, ★★
1,50 Franc + 3 Francs
infanterista, pěšák koloniálních vojsk

Vichy 1941 COTE D'IVOIRE součást Fr. západ. Afriky,
francouzská kolonie
vydání vlády ve Vichy, nepřišlo v kolonii do prodeje
COTE D'IVOIRE AFRIQUE OCCID^{ALE} FRANCAISE



r. 1941, Mi 184, ★
1 Franc
maršál Pétain, laguna Ebrie

33-260.1 1944 FRANCOUZSKÁ ZÁPADNÍ AFRIKA fr. kolonie
AFRIQUE OCCIDENTALE FRANCAISE RF
použito v Cote d'Ivoire



r. 1947, Mi 50, ©ABIDJAN RP COTE D'IVOIRE 1953
15 Francs
příjezd motor. vlaku
na nádraží Dakar, Senegal

33-260.1 1944 FRANCOUZSKÁ ZÁPADNÍ AFRIKA fr. kolonie
AFRIQUE OCCIDENTALE FRANCAISE RF
v obraze zn. motiv Cote d'Ivoire



r. 1956, Mi 81, ©
30 Francs
F.I.D.E.S. (Fond pro ekon. a sociál. rozvoj)
železniční dráha Abidjan-Abengourou

COTE D'IVOIRE
autonomní, nezávislý
Západní Afrika 33-170



1958÷1960 autonomie, zn. od 1959
1960÷dosud nezávislé

1959÷1960
1 Franc = 100 centimes

1960÷dosud
1 západoafrický CFA Franc = 100 centimes



Dějiny:

Od 11.st. patřilo Côte d'Ivoire k centru řemeslné výroby a obchodu (nejvýznam. centrum město Kong - založili Senufové). V 15.st. utržení raně feudálních států, sev. část země pod vlivem říší Ghana, Mali a Songhaj. 1475 přistání Portugalců, od 16.st. vývoz otroků a slonoviny. 1687 příchod fr. obchodníků a misionářů, založena pevnost Assini na ostrově u pobřeží. 1889 fr. protektorát. 1893 vyhlášení fr. kolonie Côte d'Ivoire (Pobřeží slonoviny). 1895-1958 součást Franc. západní Afriky. 1946-58 statut fr. zámořského území v rámci Fr. západ. Afriky. R. 1947 byla od Côte d'Ivoire oddělena Horní Volta (nyní Burkina Faso), která byla v r.1933 zrušena a rozdělena mezi Côte d'Ivoire, Fr. Súdán a Niger. 1958-1960 autonomní rep. v rámci Fr. společenství.

7.8.1960 nezávislá republika, vystoupení z Fr. společenství, ale zachování svazků s Francií. V novém hl. městě Yamoussoukro byla vybudována největší křesťanská katedrála světa.

1 1959 COTE D'IVOIRE autonomní v rámci Fr. společenství
REPUBLIQUE DE COTE D'IVOIRE

2 1960 COTE D'IVOIRE výročí nezávislosti
REPUBLIQUE DE COTE D'IVOIRE
PREMIER ANNIVERSAIRE DE L'INDEPENDANCE 7.8.1961



r. 1960, Mi 211, ★★
0,50 Franc
maska Bété



r. 1961, Mi 222, ★★
25 (západoafr. CFA) Francs
černošský pár u zeměkoule

HORNÍ VOLTA
francouzská kolonie
Západní Afrika 33-180



Francie

1920÷1932

v r. 1933 rozdělena mezi Fr. Súdán (Bamako),
Niger a Cote d'Ivoire
1948÷1959 obnovena kolonie, zn. Fr. západ. Afriky

1920÷1932

1 Franc = 100 centimes



1 1920 **HORNÍ VOLTA** součást Fr. západ. Afriky,
francouzská kolonie

HAUTE-VOLTA (×) Haute Senegal et Niger
/ Afrique Occidentale Française



r. 1920, Mi 2, ★
2 centimes
jezdec na velbloudu

2 1928 **HORNÍ VOLTA** součást Fr. západ. Afriky,
francouzská kolonie

HAUTE-VOLTA / AFRIQUE OCC^{LE} FRANC^{SE} REPUBLIQUE FRANC^{SE}



r. 1928, Mi 43, ★★
1 (centime)
náčelník z kmene Haussa

33-260.1 1944 **FRANCOUZSKÁ ZÁPADNÍ AFRIKA** fr. kolonie
AFRIQUE OCCIDENTALE FRANCAISE RF
v obraze zn. motiv Horní Volta



r. 1956, Mi 76, ★
3 Francs
F.I.D.E.S. (Fond pro ekon. a sociál. rozvoj)
nádraží v Mossi

HORNÍ VOLTA
autonomní, nezávislá
Západní Afrika 33-190



1958÷1960 autonomie, zn. od 1959
1960÷1984 nezávislá republika



1959÷1960

1 Franc = 100 centimes

1960÷1984

1 CFA Franc = 100 centimes

1 1959 **HORNÍ VOLTA vyhlášení autonomní republiky**
REPUBLIQUE DE HAUTE VOLTA
11 DECEMBRE 1958 1^{ER} ANNIVERSAIRE
DE LA PROCLAMATION DE LA REPUBLIQUE



r. 1959, Mi 70, ★★
25 Francs
prezident D. O. Coulibaly

1 1959 **HORNÍ VOLTA autonomní v rámci Fr. společenství**
REPUBLIQUE DE HAUTE-VOLTA



r. 1960, Mi 73, ★★
0,50 Franc
laň

2 1960 **HORNÍ VOLTA nezávislá**
REPUBLIQUE DE HAUTE-VOLTA



r. 1963, Mi 120, ★
0,50 (CFA) Franc
ibišek

BURKINA FASO

Západní Afrika 33-200



1984÷dosud



1984÷dosud

1 západoafrický CFA Franc = 100 centimes

Dějiny:

11.-14.st. vznik mosijských království Jatenga, Fada-n-Gurma, Wagadugu. Pro Evropany zůstávalo území dlouho nedostupné. 1896 vpád fr. kolon. jednotek na území Horní Volty, 1897 protektorát nad celým územím. 1904 území připojeno k fr. kolonii Horní Senegal-Niger a spolu s ním se stalo součástí Franc. západní Afriky. 1919-32 samostatná kolonie v rámci Fr. záp. Afriky. 1932-47 území Horní Volty rozděleno mezi fr. kolonie Côte d'Ivoire, Franc. Súdán a Niger. 1947 Horní Volta znovu ustanovena - statut zámořského území Francie v rámci Fr. záp. Afriky. 1958-60 autonomní republika v rámci Fr. společenství.

5.8.1960 nezávislá republika Horní Volta. 1984 k 1.výročí revoluce přejmenována na Demokratickou a lidovou republiku Burkina Faso (Vlast důstojných lidí).

1 1984 BURKINA FASO
BURKINA FASO



r. 1985, Mi 984, ©OUAGADOUGOU BURKINA FASO 1985
90 (západoafr. CFA) Francs
mapa

2 1984 BURKINA FASO
BURKINA FASO (x) Republique de Haute-Volta



r. 1989, Mi 1221, ★★
170 (západoafr. CFA) Francs
copánkový účes

BENIN
francouzská kolonie
Západní Afrika 33-210



Francie

1892÷1899

BENIN

© StampWorldHistory

1892÷1899
1 Franc = 100 centimes

1 1892 **BENIN francouzská kolonie**
BENIN (x) Colonies Postes Republique Francaise

r. 1892, Mi 4 a, ☉
5 (centimes)
Alegorie sedící bohyně Obchodu

2 1893 **BENINSKÝ ZÁLIV francouzská kolonie**
GOLFE DE BENIN COLONIES POSTES REPUBLIQUE FRANCAISE

r. 1893, Mi 20, ★
5 (centimes)
Alegorie Plavba a Obchod

3 1894 **BENIN francouzská kolonie**
BENIN COLONIES POSTES REPUBLIQUE FRANCAISE

r. 1894, Mi 32, ☉DAHOMÉY
4 (centimes)
Alegorie Plavba a Obchod

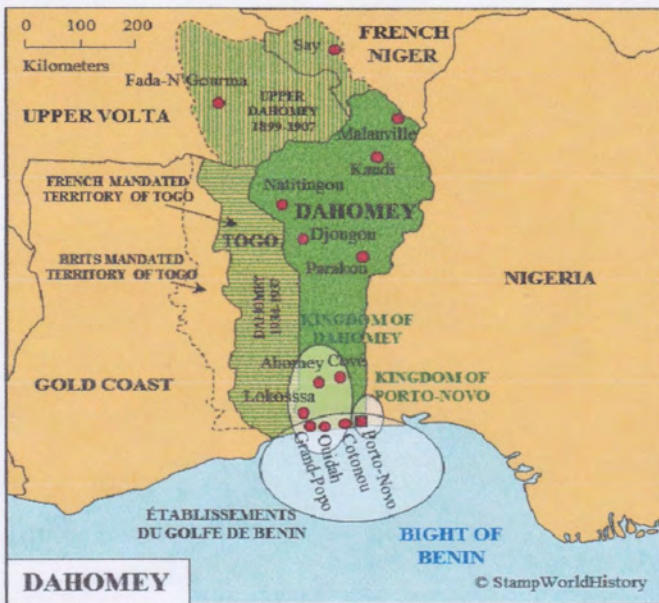
DAHOME A DEPENDENCE

francouzská kolonie
Západní Afrika 33-220



Francie

1899÷1906



1899÷1906

1 Franc = 100 centimes

1 1899

DAHOME A DEPENDENCE francouzská kolonie

(dependence: Fr. správa Beninského zálivu a 2 provincie Fr. Súdánu, poté včleněny do nového koloniál. útvaru Horní Senegal a Střed. Niger)

DAHOMEY ET DÉPENDANCES / COLONIES POSTES REPUBLIQUE FRANCAISE



r. 1900, Mi 2, ©DAHOMEY ET DEP^{CES} 1909

15 (centimes)

Alegorie Plavba a Obchod

DAHOME
francouzská kolonie
Západní Afrika 33-230



Francie

1906÷1944 součást AOF
1941÷1944 emise vlády ve Vichy, bylo poštovně použito
1945÷1960 zn. Fr. západ. Afriky

1906÷1944
1 Franc = 100 centimes



1 1906 **DAHOME** součást Fr. západ. Afriky,
francouzská kolonie
DAHOMEY AFRIQUE OCCIDENTALE FRANCAISE



r. 1913, Mi 43, ©CALAVI DAHOMEY ET DEP-CES
2 (centimes)
domorodec na banánovníku

2 1937 **DAHOME** součást Fr. západ. Afriky,
francouzská kolonie
DAHOMEY RF



r. 1937, Mi 96, ★★
20 centimes
bohatství kolonií

3 1941 **DAHOME** součást Fr. západ. Afriky,
francouzská kolonie
DAHOMEY RF AOF



r. 1941, Mi 128, ★★
10 centimes
domorodec na kánoi

Vichy 1941 **DAHOME** součást Fr. západ. Afriky,
francouzská kolonie
vydání vlády ve Vichy, nepřišlo v kolonii do prodeje
DAHOMEY POSTES FRANCE D'OUTREMER



r. 1941, Mi 148, ★★
1,50 Franc + 3 Francs
infanterista, pěšák koloniálních vojsk

Vichy 1941 **DAHOME** součást Fr. západ. Afriky,
francouzská kolonie
vydání vlády ve Vichy, nepřišlo v kolonii do prodeje
DAHOMEY AFRIQUE OCCIDENTALE FRANCAISE



r. 1941, Mi 155, (★)
2,50 Francs
maršál Pétain, jezerní osada

33-260.1 1944 **FRANCOUZSKÁ ZÁPADNÍ AFIKA**
fr. kolonie
AFRIQUE OCCIDENTALE FRANCAISE RF
pod rámečkem DAHOMEY



r. 1947, Mi 39, ©
80 centimes
tkadlec z Kouandé

DAHOME

autonomní, nezávislý
Západní Afrika 33-240



1958÷1960 autonomie, zn. od 1960
1960÷1975 nezávislé

1960÷1975
1 CFA Franc = 100 centimes



1 1960 **DAHOME autonomní v rámci Fr. společenství**
REPUBLIQUE DU DAHOMEY



1 1960 **DAHOME nezávislé**
REPUBLIQUE DU DAHOMEY



r. 1960, Mi 175 + ozdobný okraj (bordura), ★★
5 (CFA) Francs
mapa Afriky v ozubeném kole

r. 1961, Mi 179, ©COTONOU DAHOMEY 1968
2 (CFA) Francs
řezbář

S8 1960 **DAHOME nezávislé**
REPUBLIQUE DU DAHOMEY / TIMBRE TAXE



r. 1963, doplatní Mi 32, ★★
1 (CFA) Franc
leopard

BENIN

Západní Afrika 33-250



lid. rep.

1975÷1990 lid. rep., zn. od 1976
1990÷dosud rep.

1976÷dosud
1 západoafrický CFA Franc = 100 centimes



rep.



Dějiny:

Koncem 15.st. přistáli Portugalci na pobřeží. V 16.-19.st. obchod s otroky (tzv. Otročí pobřeží - Pobřeží otroků). 17.st. vznik dahomské říše, přicházejí nizozemští, fr. a britští kolonisté. 80.léta 19.st. - fr., brit. a německé soupeření o nadvládu. 1883 fr. protektorát nad Porto Novem, dobývání dahomské říše. 1889-99 menší fr. kolonie v Beninském zálivu. 1889 připojeno pobřeží Benin a zaveden název Dahome. 1904-58 součást Franc. západní Afriky. 1946-58 statut zamořského území v rámci Fr. záp. Afriky. 1956 vnitřní samospráva. 1958-60 autonomní republika Dahome v rámci Fr. společenství.

1.8.1960 nezávislá republika Dahome. 1975 přejmenována na Beninskou lidovou republiku, od 1990 Beninská republika.

1 1976 **BENIN LIDOVÁ REPUBLIKA** vyhlášení republiky
30 NOVEMBRE 1975 PROCLAMATION
DE LA RÉPUBLIQUE POPULAIRE DU BÉNIN



r. 1976, Mi 43, ★★
50 (západoafr. CFA) Francs
populace s vlajkou a znakem

1 1976 **BENIN LIDOVÁ REPUBLIKA**
REPUBLIQUE POPULAIRE DU BENIN



r. 1979, Mi 174, ©
25 (západoafr. CFA) Francs
květina assangokan

BENIN

Západní Afrika 33-250

2 1976 **BENIN LIDOVÁ REPUBLIKA**
POPULAIRE DU BENIN (x) REPUBLIQUE du Dahomey



r. 1976, Mi 61, ★★
380 (západoafr. CFA) Francs (x) 500 (západoafr. CFA) Francs
200. výročí USA

3 1976 **BENIN LIDOVÁ REPUBLIKA**
REPUBLIQUE POPULAIRE DU BENIN (x) République du Dahomey



r. 1985, Mi 408, ©COTONOU AEROPORT BENIN 1985
75 (západoafr. CFA) Francs (x) 85 (západoafr. CFA) Francs
olympiáda Mnichov

4 1990 **BENIN REPUBLIKA**
REPUBLIQUE DU BENIN



r. 1990, Mi 500, ©1991
100 (západoafr. CFA) Francs
sonda "Galileo" k Jupiteru

5 1993 **BENIN REPUBLIKA**
BENIN (x) REPUBLIQUE DU Dahomey



r. 1994/95, Mi 568, ★★
100 (západoafr. CFA) Francs
domorodý tanec "sandoua"

FRANCOUZSKÁ ZÁPADNÍ AFRIKA

federace francouzských kolonií

Západní Afrika 33-260



Francie

1944÷1946 federace fr. kolonií: Fr. Guinea (Guinea),
Dahome (Benin), Cote d'Ivoire, Fr. Súdán + Senegal (Mali),
Mauretánie, Niger, Horní Volta (Burkina Faso)
V letech 1944÷1947 používalo zn. Fr. západ. Afriky i Togo
1946÷1959 federace fr. zámořských území

1944÷1959

1 Franc = 100 centimes



1 1944 **FRANCOUZSKÁ ZÁPADNÍ AFRIKA fr. kolonie**
AFRIQUE OCCIDENTALE FRANCAISE RF



r. 1945, Mi 4, ★★
10 centimes
koloniální vojáci

1945 **FRANCOUZSKÁ ZÁPADNÍ AFRIKA fr. kolonie**
A O F (×) RF



r. 1945, Mi 23, ★
2 Francs + 3 Francs
král Louis XI.

Londýn 1945 **FRANCOUZSKÁ ZÁPADNÍ AFRIKA fr. kolonie**
poštovní správa Svobodné Francie, Londýn
AFRIQUE OCCIDENTALE FRANCAISE RF, FRANCE LIBRE



r. 1945, Mi 24, ◎
5,50 Francs
letadlo a lotrinský kříž

3 1946 **FRANCOUZSKÁ ZÁPADNÍ AFRIKA fr. kolonie**
AF. OCC. LE FRANCAISE RF



r. 1946, Mi 27, ★★
8 Francs
"Victoria"

4 1947 **FRANCOUZSKÁ ZÁPADNÍ AFRIKA fr. zámořská území**
AFRIQUE OCCIDENTALE FRANCAISE RF



r. 1947, Mi 34, ★
10 centimes
mauretánský bojový tanec

FRANCOUZSKÉ SPOLEČENSTVÍ

Západní Afrika 33-265



Francie

1958÷1960

Francouzské společenství je název pro poslední etapu francouzské koloniální říše. Vzniklo v roce 1958 prostřednictvím ústavy 5. republiky a v čele stál francouzský prezident. Nahradilo Francouzskou unii z let 1946-1958 a členy byly Francie a Alžírsko a býv. fr. kolonie přičemž 11 členů zůstalo přímými a 10 jich změnilo statut na zámořský departement Francie:

Členské státy: z Francouzské západní Afriky (Cote d'Ivoire, Dahome, Fr. Niger, Federace Mali /dř. Fr. Súdán a Senegal/, Horní Volta, Mauretánie, do Fr. společenství nevstoupila Fr. Guinea), z Francouzské rovníkové Afriky (Střední Kongo, Gabon, Čad, Ubangi-Šari) a Madagaskar.

Zámořské departementy: Fr. Guyana, Guadeloupe, Martinik, Réunion.

Zámořská teritoria: Fr. Somálsko, Komory (vč. Mayotte), Nová Kaledonie, Fr. Polynésie, St. Pierre a Miquelon, Fr. jižní a antarktická území.

Do Fr. společenství dále nevstoupily Fr. Kamerun, Fr. Togo a Nové Hebridy.



1958÷1960

1 Franc = 100 centimes

1 1959

FRANCOUZSKÉ SPOLEČENSTVÍ

emise Fr. západní Afriky po jejím rozpadu r. 1958

(generální gubernát AOF v Dakaru)

CF (Communauté française)



r. 1959, Mi 103, ★★

20 Francs

Den známky Dakar (Senegal) - Abidjan (Cote d'Ivoire)

1 1958

FRANCOUZSKÉ SPOLEČENSTVÍ

Malgašská republika autonomní v CF

CF / REPUBLIQUE MALGACHE

CF = Communauté française



r. 1958, Mi 439, ★★

10 Francs

slunce, holub a emblém OSN

TOGO
německá kolonie
Západní Afrika 33-270



Německo

1897÷1914



1897÷1914
1 Mark = 100 pfennig

1 1897 **TOGO německá kolonie**
TOGO (x) Reichspost



r. 1897, Mi 3, ©KLEIN-POPO 1899
10 pfennig
orel

2 1900 **TOGO německá kolonie**
TOGO pfennig



r. 1900, Mi 9, ©LOMÉ 1909
10 pfennig
císař. jachta SMS "Hohenzollern"

TOGO
německá kolonie - britská okupace
Západní Afrika 33-280



v. Británie

1914÷1916

1914÷1916

1 Shilling = 12 pence



1 1915 **TOGO německá kolonie - britská okupace**
TOGO ANGLO-FRENCH OCCUPATION (x) Gold Coast



r. 1915, Mi 1, ⓄNOEPE 1915
 $\frac{1}{2}$ denarius (penny)
král Jiří V.



r. 1915, Mi 2, ⓄASSAHUN
1 denarius (penny)
král Jiří V.

L3.1 1914 **TOGO německá kolonie - britská vojska**
TOGO ANGLO-FRENCH OCCUPATION (x) Togo pfennig



MÁLO BĚŽNÝ TYP
r. 1914, Mi 15 l. (řádkování 3 mm), ★
ONE (1) penny (x) 5 pfennig
císař. jachta SMS "Hohenzollern" !!

TOGO
 německá kolonie - francouzská okupace
 Západní Afrika 33-290



Francie

1914+1920

1914+1920
 1 Franc = 100 centimes



1 1916 **TOGO německá kolonie - francouzská okupace**
 TOGO OCCUPATION FRANCO-ANGLAISE (x) Dahomey /
 Afrique Occidentale Francaise



r. 1916, Mi 25, ☉ ANECHO (dnešní Aného) TOGO 1917
 1 (centime)
 domorodec na banánovníku

L3.1 1914 **TOGO německá kolonie - francouzská vojska**
 TOGO OCCUPATION FRANCO-ANGLAISE (x) Togo pfennig



r. 1914, Mi 3, ☉ ANECHO (dnešní Aného) 1914
 20 pfennig (hodnota 20 centimes)
 císař. jachta SMS "Hohenzollern"

TOGO
francouzský mandát
Západní Afrika 33-300



Francie

1921÷1956

1941÷1944 emise vlády ve Vichy, nemohlo být poštovně použito

1944÷1947 emise Fr. západní Afriky

1921÷1956

1 Franc = 100 centimes



1 1921 **TOGO francouzský mandát**
TOGO (x) Dahomey Afrique Occidentale Francaise



r. 1921, Mi 42, (★)
1 (centime)
domorodec na banánovníku

2 1924 **TOGO francouzský mandát**
TOGO RF



r. 1941, Mi 131, (★)
3 (centimes)
ženy při drcení zrna

3 1924 **TOGO francouzský mandát**
TOGO REPUBLIQUE FRANCAISE



r. 1924, Mi 71, ★★
20 centimes
kakaová plantáž

Vichy 1941 **TOGO francouzský mandát**
vydání vlády ve Vichy, nepřišlo v kolonii do prodeje
TOGO POSTES FRANCE D'OUTREMER



r. 1941, Mi 157, ★★
1,50 Franc + 3 Francs
infanterista, pěšák koloniálních vojsk

Vichy 1941 **TOGO francouzský mandát**
vydání vlády ve Vichy, nepřišlo v kolonii do prodeje
TOGO



r. 1944, Mi 185, ★
50 centimes + 1,50 Francs (x) 2,50 Francs
maršál Pétain, záliv Mono

TOGO
francouzský mandát
Západní Afrika 33-300

2 1947
TOGO RF

TOGO fr. poručenské území OSN



r. 1947, Mi 195, ★★
10 centimes
zpracování palmového oleje

S8 1947
TOGO RF / TIMBRE TAXE

TOGO fr. poručenské území OSN



r. 1947, doplatní Mi 38, s bordurou, ★★
10 centimes
bůžkové

33-260.1 1944

FRANCOUZSKÁ ZÁPADNÍ AFRIKA fr. kolonie
možnost použití v Togu 1944÷1947
i když Togo nebylo součástí AOF

AFRIQUE OCCIDENTALE FRANCAISE RF,
pod rámečkem TOGO



r. 1947, Mi 44, ★
3 Francs
mladá žena z Djenné

33-260.1 1944

FRANCOUZSKÁ ZÁPADNÍ AFRIKA fr. kolonie
neplatilo pro použití v Togu (po r. 1947)

AFRIQUE OCCIDENTALE FRANCAISE RF,
pod rámečkem chybí TOGO



r. 1948, Mi 58, ★
3 Francs
mladá žena z Djenné

TOGO
autonomní, nezávislé
Západní Afrika 33-310



1957÷1958

1956÷1958 autonomie, zn. od 1957
1958÷1960 fr. poručenské území OSN, republika v CF
1960÷dosud nezávislé

1957÷1960
1 Franc = 100 centimes



1958÷1960

1960÷dosud
1 západoafrický CFA Franc
= 100 centimes



1960÷dosud



Dějiny:

Ve 14.st. úz. Toga osídleno kmeny Ewe. 15.-16.st. pronikání Portugalců. 17.-18.st. vytlačování Portugalců niz., angl. a fr. obchodníky s otroky. Zač. 18.st. na jihu vytvoření kmenového svazu (eweských kmenů), sev. oblasti součástí král. Dagomba a Gondža. 2.pol. 19.st. pronikání něm. kolonizátorů. 1884 vyhlášení něm. protektorátu nad pobřežní částí Toga. 1897-1902 postup. ovládnutí celého Toga Němci. V r.1914 po vypuknutí 1.svět. války obsazeno Togo brit. a fr. vojsky. 1922 Togo prohlášeno mandátním územím Společnosti národů pod správou Vel. Británie - západní část (brit. Togo) a pod správou Francie - vých. část (fr. Togo). 1922 brit. Togo připadlo k Zlatému pobřeží. 1946 Togo prohlášeno poručenským územím OSN pod správou Vel. Británie a Francie. 1954 brit. Togo, resp. Zlaté pobřeží, jehož bylo součástí, získalo samosprávu a 1957 i s integrovaným brit. Togem nezávislost v rámci brit. Společenství a přijalo název Ghana.

1956 fr. části Toga poskytnuta vnitřní samospráva. 27.4.1958 fr. Togo autonomní republikou v rámci Fr. společenství.

27.4.1960 vyhlášení nezávislé republiky.

Aa1 1957 **TOGO autonomní republika**
v rámci Fr. společenství
REPUBLIQUE AUTONOME DU TOGO



r. 1957, Mi 230, ★
2 Francs
přilba

Aa2 1958 **TOGO samostatná republika**
v rámci Fr. společenství
REPUBLIQUE DU TOGO



r. 1959, Mi 247, ©TOGO
0,30 Franc
přilba

TOGO
autonomní, nezávislé
Západní Afrika 33-310

Ba1 1960 **TOGO republika, vyhlášení nezávislosti**
RÉPUBLIQUE DU TOGO /
INDÉPENDANCE DU TOGO 27 AVRIL 1960



r. 1960, Mi 285, ★★
0,30 (západoafr. CFA) Franc
prezident S. Olympio, vlajka

Ba2 1960 **TOGO republika**
RÉPUBLIQUE DU TOGO



r. 1960, Mi 294, ★
0,50 (západoafr. CFA) Franc
Summit v Londýně, vlajky Británie, SSSR, Francie a USA

Ba3 1961 **TOGO republika, 65. výročí vydání**
REPUBLIQUE TOGOLAISE 65^{eme} ANNIVERSAIRE
DES SERVICES POSTAUX TOGOLAIS 1897 1962
vč. ZN/ZN r. 1897 Togo, něm. kol. Mi 1, 3 pf + Mi 2, 5 pf + Mi 3, 10 pf



r. 1963, Mi 356, ★★
0,30 (západoafr. CFA) Franc
dostavník

Ba4 1961 **TOGO republika**
TOGO



r. 1961, Mi 309, ©LOMÉ
1 (západoafr. CFA) Franc
*1. výročí nezávislosti,
otec Augustino de Souza*

ZLATÉ POBŘEŽÍ
britská kolonie
Západní Afrika 33-320



1874÷1922, zn. od 1875

Br. Togo, Togoland býv. br. poručenské území OSN

1922÷1957 po připojení části býv. něm. kolonie Togo

1875÷1957

1 £ = 20 Shillings, 1 Shilling = 12 pence



Aa1 1875 **ZLATÉ POBŘEŽÍ britská kolonie**
GOLD COAST



r. 1898, Mi 22,
◎CAPE COAST GOLD COAST 1901
 $\frac{1}{2}$ denarius (penny)
královna Victoria

Ab1 1928 **ZLATÉ POBŘEŽÍ britská kolonie**
připojena část něm. kolonie Togo
GOLD COAST



r. 1953, Mi 150,
◎NKAWKAN GOLD COAST 1953
2 denarii (pence)
královna Alžběta II.

Aa1 1876 **ZLATÉ POBŘEŽÍ britská kolonie**
GOLD COAST (COTE D'OR) / POST CARD



r. 1876, ☐ dopisnice 1. emise, napsáno v Etviborgu 10.11.1881,
znehodnocovací číselné ◎ 554 + denní ◎ ACCRA 10.11.1881;
průchozí - přístav LIVERPOOL 9.12.1881; průchozí - LONDON 10.12.1881; příchodní - BASEL 11.12.1881

PENNY HALFPENNY (1 $\frac{1}{2}$) penny
královna Victoria

GHANA
dominium, republika
Západní Afrika 33-330



1957÷1960 dominium, nezávislá v rámci Br. společenství
1960÷dosud republika

1957÷1965

1 Ghana-£ = 20 Shillings, 1 Shilling = 12 pence

1965÷1967

1 Cedi ("první") = 100 pesewas

(1 Ghana-£ = 2,4 Cedi, 100 pesewas = 100 penci)

1967÷2006

1 Nový Cedi /"druhý"/ (N.C) = 100 nových pesewas

(N.P), 1 N.C = 1,2 Cedi, 1 Ghana-£ = 2 Cedi

2007÷dosud

1 Cedi ("třetí") = 100 pesewas,

10.000 předešlých Nových Cedi = 1 "třetí" Cedi



Dějiny:

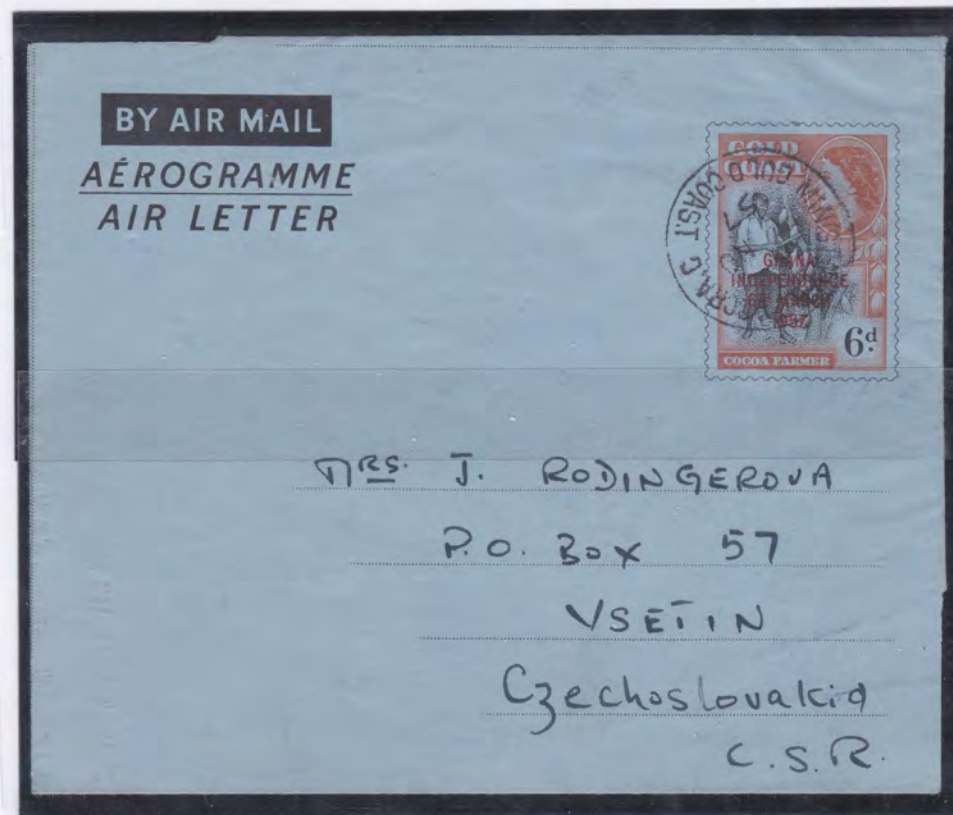
Ve 14. a 15.st. na území dnešní Ghany řada malých raně feudálních státních celků - středisek karavanního obchodu. R. 1471 přistáli na pobřeží Portugalci. Zemi nazvali Zlatonosné (Zlaté) pobřeží. Konec 17. až konec 19.st. ve vnitrozemí ašantská říše. 1805-96 anglo - ašantské války. V r.1874 se pobřežní oblast stala britskou kolonií, k níž r.1901 připojili jako protektorát Ašantsko a tzv. Severní teritoria. Po 1.svět. válce r.1922 připadla ke kolonii také západní část býv. německého Toga - mandátní území Společnosti národů pod správou Vel. Británie - britské Togo. V r.1956 získala země vnitřní samosprávu. R. 1956 na základě plebiscitu se připojilo území býv. brit. Toga. 6.3.1957 nezávislý stát pod novým jménem Ghana v rámci brit. Společenství a r.1960 vyhlášena republika.

Aa1 1957 **GHANA dominium,**
připomínka nezávislosti
GHANA INDEPENDENCE
COMMEMORATION



r. 1957, Mi 2, ©ACCRA PARLIAMENT
HOUSE P.O. GHANA
2 1/2 denarius (penny)
premiér Dr. Kwane Nkrumah,
orlosup palmový

Aa2 1957 **GHANA dominium,**
vyhlášení nezávislosti
GHANA INDEPENDENCE (x) Gold Coast
odesláno z Ministersva práce do ČSR,
neotevřený



r. 1957, ☒ aerogram, dle Mi 12,
©MINISTRY OF ACCRA, C,
GOLD COAST 1957
6 denarii (pence)
sklizeň kaka

GHANA
dominium, republika
Západní Afrika 33-330

Aa2 1957 **GHANA dominium, vyhlášení nezávislosti**
GHANA INDEPENDENCE (x) Gold Coast



r. 1957, Mi 10, ©GHANA
3 denarii (pence)
manganový důl, Alžběta II.

Aa3 1957 **GHANA dominium,**
nezávislý člen Brit. společenství
GHANA POSTS



r. 1958, Mi 24, (★)
2 1/2 denarii (pence)
mapa Afriky + ghanská hvězda

S8 1957 **GHANA dominium,**
nezávislý člen Brit. společenství
GHANA (x) Gold Coast postage due



r. 1958, doplatní Mi P 5, ★★
1 Shilling
ornamenty

Aa3 1957 **GHANA dominium,**
nezávislý člen Brit. společenství
GHANA



r. 1959, Mi 61, ©GHANA
1 Shilling 3 pence
lelek vlajkový

Ba1 1960 **GHANA vyhlášení republiky**
GHANA REPUBLIC DAY 1st JULY 1960



r. 1960, Mi 80, ★★
3 denarii (pence)
prezident Dr. Kwane Nkrumah

Ba1 1960 **GHANA**
GHANA

Ba1 1960 **GHANA**
GHANA NEW CURRENCY (x) GHANA



r. 1963, Mi 141, ★★
1 denarius (penny)
mapa Afriky, stylizované slunce



r. 1965, Mi 236, ©... UNIV P O
24 pesewas (x) 2 Shillings
jeřábi pavi

Ba2 1979 **GHANA, 3. republika 1979÷1993**
GHANA THIRD REPUBLIC



r. 1980, Mi 844, ©
2,00 Nový Cedi
hrad

LIBÉRIE

Západní Afrika 33-340



1860÷dosud

1860÷dosud

1 US \$ = 100 cents



Dějiny:

Ve 2. pol. 15. st. přistání Portugalců na pobřeží. R. 1815 pobřežní část, zvaná Pepronosné pobřeží, zakoupena Americkou kolonizační společností od domorodců. 1822 skupina osvobozených amerických černochů založila město Monrovia, 1833 založen Maryland - 1. nezávislý stát osídlenců, 1834-36 vznik dalších nezávislých osad, 1839 vytvořena Federace liberijských osad. 1847 nezávislá republika s vazbou na USA.

1 1860

LIBÉRIE

LIBERIA, název symbolikou postavy



KLASIKA r. 1864, Mi 4 A z: 12 1/2 l,

©MONROVIA

SIX (6) cents

Alegorie Libérie, sedící na balvanu

1 1860

LIBÉRIE, vnitrostátní

INLAND



r. 1881, Mi 15, ©

3 cents

krajina s palmou

58.1 1916

LIBERIJSKÁ VOJSKA

LFF (x) Liberia Liberian Frontier Forces



r. 1916, Mi 142, ★

1 cent (x) 1 cent

plantáž kávy Arabica

1 1860

LIBÉRIE

REPUBLIC LIBERIA



r. 1923, Mi 243, ©BUCHANAN LIBERIA 1924

ONE (1) Dollar

kaučkové plantáže

1 1860

LIBÉRIE

LIBERIA



r. 1936, Mi 287, ©MONROVIA

2 cents

k 1. výročí poštovních letů

BUCHANAN (LIBÉRIE)
zn. pro frankování doporuč. zásilek
Západní Afrika 33-350



Libérie

1894-1924

1894-1924
1 US \$ = 100 cents



1 1894 **BUCHANAN**
BUCHANAN LIBERIA REGISTERED



r. 1903, Mi 82, ©MONROVIA
10 cents
prezident Gibson

GREENVILLE (LIBÉRIE)
 zn. pro frankování doporuč. zásilek
 Západní Afrika 33-360



Libérie

1903-1924

1903÷1924
 1 US \$ = 100 cents



1 1903 **GREENVILLE**
 GREENVILLE LIBERIA REGISTERED
 (chyba v názvu - chybí jedno E)



r. 1903, Mi 85, ©MONROVIA
 10 cents
 prezident Gibson

2 1921 **GREENVILLE**
 GREENVILLE LIBERIA REGISTERED



r. 1921, Mi 204, ©GREENVILLE
 10 cents
 gabonská zmije

HARPER (LIBÉRIE)
zn. pro frankování doporuč. zásilek
Západní Afrika 33-370



Libérie

1894-1924

1894-1924
1 US \$ = 100 cents



1 1894 **HARPER**
HARPER LIBERIA REGISTERED



r. 1903, Mi 84, ©LIBERIA
10 cents
prezident Gibson

MONROVIA (LIBÉRIE)
 zn. pro frankování doporuč. zásilek
 Západní Afrika 33-380



Libérie

1894-1924

1894-1924
 1 US. \$ = 100 cents



1 1894 **MONROVIA**
 MONROVIA LIBERIA REGISTERED



r. 1903, Mi 83, ©MONROVIA
 10 cents
 prezident Gibson

ROBERTSPORT (LIBÉRIE)
zn. pro frankování doporuč. zásilek
Západní Afrika 33-390



Libérie

1894-1924

1894-1924
1 US \$ = 100 cents



1 1894 **ROBERTSPORT**
ROBERTSPORT LIBERIA REGISTERED



r. 1903, Mi 81, ©MONROVIA
10 cents
prezident Gibson

SIERRA LEONE
britská kolonie
Západní Afrika 33-400



1859-1896 kolonie

1896-1961 kolonie a protektorát

1859-1961

1 £ = 20 Shillings, 1 Shilling = 12 pence



1 1859 **SIERRA LEONE britská kolonie**
SIERRA LEONE (+ portrét br. panovníka)



r. 1891, Mi 17, ©FREETOWN SIERRA LEONE 1896

2 1/2 penny
královna Victorie

1a 1896 **SIERRA LEONE britská kolonie a protektorát**
SIERRA LEONE (+ portrét br. panovníka)



r. 1897, Mi 24, ©FREETOWN SIERRA LEONE 1903

1/2 denarius (penny)
královna Victorie

NOVA POTUCA
 "africká republika"
 Západní Afrika 33-400.V

"známky" vyrobeny ve Vídni r. 1867, RP mohlo znamenat Reunion Postes
 pocházejí od prodejce ze St. Louis v USA z r. 1893
 některé orazítovány "B 31", označení v Sierra Leone



V 1867/1893 **NOVA POTUCA**, republika
 fiktivní nová africká republika v Sierra Leone ?
 4 nominále a 4 přetisky: 1, 5, 10, 20 C a 10 (x) 1, 20 (x) 5, 40 (x) 10, 50 (x) 20 C
 uvádí Melville ve PHANTOM PHILATELY 1923
 R P (Republic of Potuca, dřívější výklad Reunion Postes)



r. 1867/1893, č. 4 (černá), **CINDERELLA, DOTISK, ★★**
 20 C
 strom, obdobný v Oranje Vrij Staat

SIERRA LEONE
nezávislá
Západní Afrika 33-410



1961÷1971 nezávislá v rámci Br. společenství
1971÷dosud republika

1961÷1964

1 £ = 20 Shillings, 1 Shilling = 12 pence

1964÷dosud

1 Leone = 100 cents

(od r. 1987 se již nedělí na menší jednotku)



Dějiny:

První portugalské mořeplavci našli v okolí poloostrova Sierra Leone ("Lví hory") několik malých říší. Ve 2. pol. 15. st. založeny portugalské osady na pobřeží. V 16. a 17. st. Portugalci postupně vytlačeni Angličany. 1787 - pozemky při pobřeží zakoupeny britskou kvakerskou společností pro osvobozené černošské otroky z USA a Záp. Indie, Britové zde vysadili osvobozené otroky. 1792 založeno město Freetown. 1808 pobřežní část prohlášena britskou korunní kolonií. Ve vnitrozemí se střetly se zájmy Francie, 1896 zřízen britský protektorát nad vnitrozemím. 1957 poskytnutí vnitřní samosprávy. Obě dosavadní državy - kolonie i protektorát sloučeny v sam. státě.

27.4.1961 nezávislá monarchie v rámci brit. Společenství. 1971 vyhlášení republiky.

1 1961 **SIERRA LEONE vyhlášení nezávislosti**
SIERRA LEONE INDEPENDENCE 1961



r. 1961, Mi 196, ©FREETOWN SIERRA LEONE 1962
1 (Shilling)
černoška s plody olejové palmy

2 1961 **SIERRA LEONE, nezávislá**
SIERRA LEONE



r. 1961, Mi 205, ©SIERRA LEONE
1 (Shilling) 3 (denarii, pence)
královská jachta "Britannia" před Freetownem

2 1961 **SIERRA LEONE nezávislá**
SIERRA LEONE / LAND OF IRON & DIAMONDS



r. 1964, Mi 256, 1. samolepící známka světa
©FREETOWN, SIERRA LEONE 1964
2 Shillings
mapa Sierry Leone;
ke svět. výstavě v New Yorku



r. 1967, Mi 399, kombinace knihtisku a ražby
na černou papírovou fólii, samolepící, ★
9 1/2 cents
orel s rozepjatými křídly

3 1973 **SIERRA LEONE, republika**
REPUBLIC OF SIERRA LEONE



r. 1973, Mi 549, ©
5 cents
prezident Siaka Stevens

GAMBIE
 britská kolonie
 Západní Afrika 33-420



1869÷1901 kolonie, součást Západoafr. osad
 1901÷1963 kolonie a protektorát

1869÷1963

1 Gambia-£ = 20 Shillings, 1 Shilling = 12 pence



1 1869

GAMBIE součást Západoafrických osad, britská kolonie
 spravováno ze Sierry Leone

GAMBIA



r. 1887, Mi 12, reliéfní tisk, ★
 HALF (1/2) penny
 královna Victoria

2 1888

GAMBIE britská korunní kolonie

GAMBIA



r. 1916, Mi 67 b, ©GAMBIA REGISTERED 1916
 1 denarius (penny)
 král Jiří V.

GAMBIE

autonomní, nezávislá
Západní Afrika 33-430



1963÷1965 autonomie
1965÷1970 nezávislá v rámci Br. společenství
1970÷2015 republika
2015÷dosud islámská republika



1963÷1971

1 Gambia-£ = 20 Shillings, 1 Shilling = 12 pence

1971÷dosud

1 Dalasy = 100 bututs

Dějiny:

Ve 13.-15.st. bylo území Gambie součástí středověkých afrických říší Mali a Songhaj. 1455 - portugal. expedice na pobřeží. 16.-18.st. střetávání port., brit. a franc. expanze, 1588 se Britové zmocňují přístavu Bathurst (dnešní Banjul). 1783 Francie uznala brit. svrchovanost nad ústím řeky Gambie. 1866-87 součást západoafrických osad spravovaných z brit. kolonie Sierra Leone, potom opět kolonie. 1902 vyhlášen britský protektorát nad vnitrozemím a spojení s kolonií při ústí řeky Gambie. V r.1904 připadla část Gambie franc. Senegalu. 1963-65 vnitřní autonomie. 18.2.1965 nezávislý stát v rámci brit. Společenství. 1970 vyhlášení republiky. 1982-89 součást konfederace Senegambie.

Aa1 1963 **GAMBIE autonomní**
SELF GOVERNMENT 1963 (x) Gambia (br. kol.)



r. 1963, Mi 183, ★
1 denarius (penny)
vida dlouhoocasá

Ba2 1965 **GAMBIE vyhlášení nezávislosti**
GAMBIA INDEPENDENCE 1965



r. 1965, Mi 201, ★★
1/2 denarius (penny)
vlajka

Ba1 1965 **GAMBIE vyhlášení nezávislosti**
INDEPENDENCE 1965 (x) Gambia (br. kol.)



r. 1965, Mi 190, ★★
1 1/2 denarius (penny)
volavka rusohlavá

Ca1 2016 **GAMBIJSKÁ ISLÁMSKÁ REPUBLIKA**
THE GAMBIA, název na zn. nezměněn

Ba3 1970 **GAMBIE republika**
THE GAMBIA



r. 1971, Mi 252, ©
10 bututs

chňapal žlutoocasý, řád Ostnoploutví



r. 2016, Mi 7279, ★★
50 Dalasi
90 let královny Alžběty II.

PORTUGALSKÁ GUINEA

portugalská kolonie
Západní Afrika 33-440



Portugalsko

1881÷1951 kolonie

1898, 1945 zn. Portugalská Afrika

1951÷1955 zámoř. provincie

1955÷1974 autonomie

1881÷1912

1 Milreis = 1000 reis

1912÷1974

1 Escudo = 100 centavos



Aa1 1881 **PORTUGALSKÁ GUINEA port. kolonie**
GUINE (x) Cabo Verde (+ v kruhu korunka)



r. 1881, Mi 4 II. A, ©
25 reis
královská korunka

Aa2 1886 **PORTUGALSKÁ GUINEA port. kolonie**
GUINE PORTUGUEZA



r. 1886, Mi 16 C, ★
10 reis
král Luis I.

Aa3 1893 **PORTUGALSKÁ GUINEA port. kolonie**
GUINÉ PORTUGAL



r. 1893, Mi 25 C, ©BOLAMA 1898
2 1/2 reis
číslice, ornamenty



r. 1898, Mi 40, ©DE BISSAU
10 reis
král Carlos I.

36-300.1 1898
AFRICA

PORTUGALSKÁ AFRIKA port. kolonie



r. 1898, Mi 4, ©CORREIO PORT ... 1898
25 reis
k 400. výročí cesty Vasco de Gamy

PORTUGALSKÁ GUINEA

portugalská kolonie
Západní Afrika 33-440

Aa4 1913 **PORTUGALSKÁ GUINEA port. kolonie**
GUINE, REPUBLICA (x) Macau
přet. Republica po vyhlášení Port. rep. 1910



r. 1913, Mi 106, ★
1 centavo (x) 2 avos
k 400. výročí cesty Vasco de Gamy

Aa5 1913 **PORTUGALSKÁ GUINEA port. kolonie**
GUINE, REPUBLICA (x) Africa (port.)



r. 1913, Mi 115, ★
2 1/2 centavos (x) 25 reis
k 400. výročí cesty Vasco de Gamy

Aa6 1913 **PORTUGALSKÁ GUINEA port. kolonie**
GUINE, REPUBLICA (x) Timor



r. 1913, Mi 124, ©1914
5 centavos (x) 8 avos
k 400. výročí cesty Vasco de Gamy

Aa7 1914 **PORTUGALSKÁ GUINEA port. kolonie**
GUINE REPUBLICA PORTUGUESA



r. 1922, Mi 183, ©
30 centavos
Ceres, římská bohyně plodnosti a úrody

Aa8 1938 **PORTUGALSKÁ GUINEA port. kolonie**
GUINÉ IMPERIO COLONIAL PORTUGUES



r. 1938, Mi 232, ©
60 centavos
přehrada, symbol pokroku

36-300.S8.10 1945 **PORTUGALSKÁ AFRIKA port. kolonie**
IMPERIO COLONIAL PORTUGUES
Portugalská koloniální říše



r. 1945, doplatní Mi P 2, (★)
0,20 \$ (Escudo)
číslice

PORTUGALSKÁ GUINEA

portugalská kolonie
Západní Afrika 33-440

Aa9 1948 **PORTUGALSKÁ GUINEA** port. kolonie
GUINÉ PORTUGUESA



r. 1948, Mi 258, ★
0.05 \$ (Escudo)
domorodé chýše

Aa10 1948 **PORTUGALSKÁ GUINEA** port. kolonie
GUINÉ



r. 1951, Mi 275, ★
1.00 \$ (Escudo)
socha madony z Fatimy

Ba1 1953 **PORTUGALSKÁ GUINEA** port. zámořská provincie
GUINÉ ULTRAMAR PORTUGUES



r. 1953, Mi 280, ★★
0.50 \$ (Escudo)
*100. výročí portugal. známek
znaky portugal. kolonií*

Ba2 1955 **PORTUGALSKÁ GUINEA** autonomní
GUINÉ REPUBLICA PORTUGUESA



r. 1958, Mi 294, ★
2.50 (Escudo)
světová výstava Expo Brusel

GUINEA-BISSAU

Západní Afrika 33-450



1974÷dosud



1974÷1976

1 Escudo = 100 centavos

1976÷2000

1 Guinea Peso = 100 centavos

2000÷dosud

1 západoafrický CFA Franc = 100 centimes

Dějiny:

1446 vylodění Portugalců na pobřeží Guinea-Bissau. Od 16.st. do 1973 port. koloniální državou. Území administrativně spojeno s Kapverdskými ostrovy. 17.-18.st. jedno z center obchodu s otroky. 1879-1951 samostatná port. kolonie Port. Guinea. 1951-73 port. zámořská provincie. 1973 vnitřní autonomie, vyhlášení nezávislosti (neuznáno Portugalskem) pod jménem Guinea-Bissau se sídlem národně osvobozené správy v Madina do Boé. 10.9.1974 nezávislá republika uznána Portugalskem až po roce, po pádu fašistického režimu v Portugalsku. Patří k ní sousední ostrovy Arquipélago dos Bijagós. V r.1980 neuspělo plánované spojení s Kapverdskými ostrovy.

1 1974 **GUINEA-BISSAU** vyhlášení nezávislosti
ESTADO DA GUINÉ-BISSAU/
PROCLAMACAO DO ESTADO 24 de Setembro de 1973
(emise vyšla 10.9.1974, kdy Portugalskem přiznána suverenita)



r. 1974, Mi 347, ★★
5 Pesos (Guinea-Bissau), platili zde ještě Portugalskoguinej. Escuda!
Armicar Cabral, politik

2 1975 **GUINEA-BISSAU, republika**
REP. DA ***** BISSAU (x) República Portuguesa GUINÉ



r. 1975, Mi 349, ★★
2 \$ (Portugalskoguinejské Escudo)
100. výročí Světové meteorologické organizace

1a 1976 **GUINEA-BISSAU**
ESTADO DA GUINÉ-BISSAU



r. 1976, Mi 404 B, ★★
1,00 Pesos (!)
XII. olymp. hry Innsbruck

3 1976 **GUINEA-BISSAU**
REPÚBLICA DA GUINÉ-BISSAU



r. 1985, Mi 848, ©GUINE-BISSAU 1985
12,00 Pesos
čirůvka fialová

GUINEA-BISSAU

Západní Afrika 33-450

4 1983 GUINEA-BISSAU
GUINÉ-BISSAU



r. 1988, Mi 984, ©GUINE-BISSAU 1988
50,00 Pesos
dudek chocholatý,
chybně, má být Up u pa

5 1983 GUINEA-BISSAU
GUINNE BISSAU (jiný pravopis, v názvu dvě N)



r. 1983, Mi 707, ★★
4,00 Pesos
1. kongres JAAC

KAPVERDY
portugalská kolonie
Západní Afrika 33-460



Portugalsko

1877÷1881 používano i v pevninské Port. Guinei
1881÷1951 pouze pro ostrovy
1898, 1919, 1945 zn. Portugalská Afrika
1951÷1975 zámořská provincie

1877÷1912
1 Milreis = 1000 reis

1912÷1975
1 Escudo = 100 centavos



Aa1 1877 **KAPVERDY portugalská kolonie**
zn. používány i v Port. Guinei
CABO VERDE (+ v kruhu korunka)



r. 1877, Mi 4 b A, (★)
25 reis
královská koruna

Ab1 1886 **KAPVERDY portugalská kolonie**
PROVINCIA DE CABO VERDE



r. 1886, Mi 15 C, ©
5 reis
král Luis I.

Ab2 1886 **KAPVERDY portugalská kolonie**
CABO VERDE / PORTUGAL



r. 1898, Mi 37, ★
2 1/2 reis
král Carlos I.

Ab2 1893 **KAPVERDY portugalská kolonie**
REPUBLICA (x) CABO VERDE PORTUGAL
přet. Republica po vyhlášení Port. rep. 1910
(bez přetisku známky nevydány)



r. 1912, Mi 101, ★
2 1/2 reis
král Manuel II., svržen 1910

36-300.1 1898 **PORTUGALSKÁ AFRIKA port. kolonie**
AFRICA



r. 1898, Mi 4, ©PRAIA, S. THIAGO, CABO VERDE 1898
25 reis
k 400. výročí cesty Vasco de Gamy

KAPVERDY
portugalská kolonie
Západní Afrika 33-460

Ab3 1913 **KAPVERDY portugalská kolonie**
CABO VERDE, REPUBLICA (x) Macau
přet. Republica po vyhlášení Port. rep. 1910



r. 1913, Mi 118, ★★
7 1/2 centavos (x) 12 avos
k 400. výročí cesty Vasco de Gamy

Ab4 1913 **KAPVERDY portugalská kolonie**
CABO VERDE, REPUBLICA (x) Africa (port.)



r. 1913, Mi 122, (★)
1/2 centavo (x) 5 reis
k 400. výročí cesty Vasco de Gamy

Ab5 1913 **KAPVERDY portugalská kolonie**
CABO VERDE, REPUBLICA (x) Timor



r. 1913, Mi 130, ★
1/2 centavo (x) 1 avo
k 400. výročí cesty Vasco de Gamy

Ab6 1914 **KAPVERDY portugalská kolonie**
CABO VERDE REPUBLICA PORTUGUESA



r. 1922, Mi 178 C, (★)
1 centavo
Ceres, římská bohyně plodnosti a úrody

36-300.L7.10 1919 **PORTUGALSKÁ AFRIKA port. kolonie**
přetisk válečné daně na fiskálních zn.
TAXA DE GUERRA (x) Colonias (kolek)



r. 1919, příplatkové Mi Z 1, ★
0,01 \$ (Escudo)
portrét ženy

Ab6a 1921 **KAPVERDY portugalská kolonie**
CABO VERDE CORREIOS (x) taxa de guerra (x) Colonias



r. 1921, Mi 171 A, ©CABO VERDE
1/2 centavo (x) 0,01 \$ (Escudo)
portrét ženy

KAPVERDY
portugalská kolonie
Západní Afrika 33-460

Ab7 1938 **KAPVERDY portugalská kolonie**
CABO VERDE IMPERIO COLONIAL PORTUGUES



r. 1938, Mi 248, ©CABO VERDE
1 Escudo
letecký pohled

36-300.S8.10 1945 **PORTUGALSKÁ AFRIKA port. kolonie**
IMPERIO COLONIAL PORTUGUES
Portugalská koloniální říše



r. 1945, doplatní Mi P 3, ★
0,30 \$ (Escudo)
číslice

Ab8 1948 **KAPVERDY portugalská kolonie**
CABO VERDE CORREIO



r. 1948, Mi 263, ©
1,00 \$ (Escudo)
přístav sv. Vincent

Bb0 1951 **KAPVERDY portugalská zámořská provincie**
CABO VERDE CORREIOS



r. 1952, Mi 280, ★★
0,05 \$ (Escudo)
námoňní mapa 1471

Bb1 1953 **KAPVERDY portugalská zámořská provincie**
CABO VERDE ULTRAMAR PORTUGUES



r. 1953, Mi 299, ★★
0,50 \$ (Escudo)
*100. výročí portugal. známek
znaky portugal. kolonií*

Bb2 1954 **KAPVERDY portugalská zámořská provincie**
CABO VERDE REPUBLICA PORTUGUESA



r. 1961, Mi 313, ©
0,20 \$ (Escudo)
městský znak Ribeira Brava

KAPVERDY
nezávislé
Západní Afrika 33-470



1975÷1992

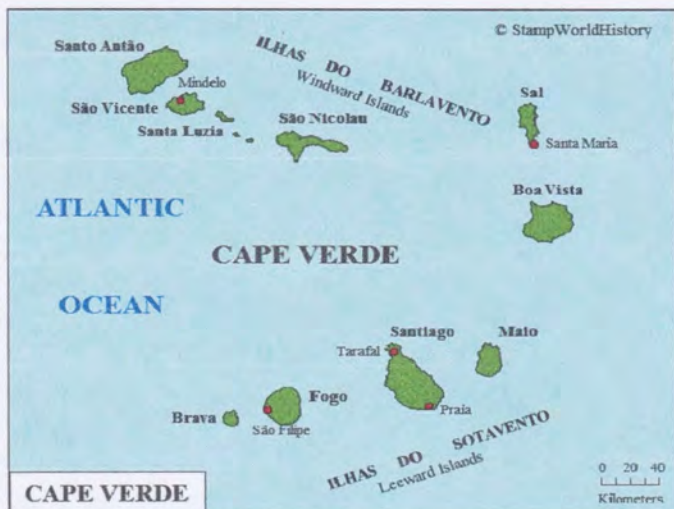
1975÷dosud

1975÷dosud

1 Escudo = 100 centavos



od 1992



Dějiny:

Kapverdy tvoří dvě ostrovní skupiny (Závětrné a Návětrné ostrovy) asi 600 km od pobřeží Senegalů (Zeleného mysu). Do příchodu Portugalců v r.1457 pravděpodobně neobydleny (objevil je mořeplavec Diego Gomes). 1495 prohlášeny majetkem port. koruny. 1587-1951 port. kolonie. 1951-75 port. zámorská provincie. 1973-75 vnitřní autonomie. 5.7.1975 nezávislá republika. Pokusy o spojení s Guineou-Bissau nevyšly.

1 1975 **KAPVERDY** vyhlášení nezávislosti
INDEPENDENCIA (x) Cabo Verde Republica Portuguesa



r. 1975, Mi 369, ★★
1,00 \$ (Escudo)
mapa Atlantiku 1502

2 1975 **KAPVERDY**
REPÚBLICA CABO VERDE



r. 1976, Mi 370, ★★
5,00 \$ (Escudos)
3. výročí zavraždění A. Cabrala
zakladatele Afr. strany nezávislosti
Guinee Bissau a Kapverd

2 1976 **KAPVERDY** výročí nezávislosti
CABO VERDE / 1º ANIVERSARIO
DA INDEPENDENCIA - 5 DE JUL. DE 1976



r. 1976, Mi 374, ★★
50 \$ (Escudos)
osvobození

3 1977 **KAPVERDY**
REPÚBLICA DE CABO VERDE



r. 1977, Mi 379, ★★
50 centavos
červený kříž, mapa ostrovů

2 1975 **KAPVERDY**
CABO VERDE



r. 1981, Mi 445, ©PRAIA, C.VERDE
1,00 \$ (Escudo)
volavka stříbřitá

KAPVERDY
nezávislé
Západní Afrika 33-470

4 2000 **KAPVERDY, společné vydání s Portugalskem**
CABO VERDE PORTUGAL



r. 2020, Mi 1055, ★★
40 \$ (kapverdské) Escudos
50. výročí kapverdského sdružení

11-170B 2020 **PORTUGALSKO, společné vydání s Kapverdami**
PORTUGAL CABO VERDE



r. 2020, Portugalsko Mi 4671, ★★
1,00 €.
50. výročí kapverdského sdružení

ASCENSION
 britská správa
 Západní Afrika 33-480



1922÷2009 dependence Sv. Heleny
 2009÷dosud zámořské úz. Sv. Helena, Ascension
 a Tristan da Cunha

1922÷1971
 1 £ = 20 Shillings, 1 Shilling = 12 pence

1971÷dosud
 1 £ = 100 pence



1 1922 **ASCENSION** britská správa
 ASCENSION (x) St. Helena



r. 1922, Mi 3, ★
 1 1/2 denarius (penny)
 král Jiří V.

2 1924 **ASCENSION** britská správa
 ASCENSION



r. 1935, Mi 33, ★
 2 denarii (pence)
 král Jiří V. a zámek Windsor

ST. HELENA
britská kolonie
Západní Afrika 33-490



1856÷1981 kolonie
1981÷2002 dependence
2002÷2009 zámořské území
2009÷dosud zámořské území Sv. Helena, Ascension
a Tristan da Cunha

1856÷1971
1 £ = 20 Shillings, 1 Shilling = 12 pence

1971÷dosud
1 £ = 100 pence



Dějiny - 1. část:

Svatá Helena a dependence (závislá území) Ascension a Tristan da Cunha jsou rozmístěny v jižní části Atlantského oceánu.

Svatá Helena

V r.1502 zde přistál portugalský mořeplavec Joao da Nova Castella. Ostrov pojmenoval po svaté Heleně (asi 248-329), matce císaře Konstantina Velikého.

Od 1651 pod správou Brit. východoindické spol. do r.1834. Od 1834 britská korunní kolonie. 1815-21 do své smrti zde pobýval ve vyhnanství jako britský zajatec Napoleon I. V r.1966 zde byla zřízena retranslační stanice pro spojení mezi Jižní Afrikou a Evropou. 1968 ustaven místní parlament s omezenou pravomocí. Od r.1976 vlastní bankovky - libry o. Svaté Heleny.

1 1856 **ST. HELENA** britská kolonie
ST. HELENA, 2. emise
pouze s přetiskem hodnoty, 1. emise jiná barva



r. 1884, Mi 13 l. a, (★)
průsvitka CA zrcadlově obrácená
HALF (1/2) penny (x) SIX (6) pence
královna Victoria

Dějiny - 2. část:

Ascension

Ascension ("vystoupení") má své jméno proto, že zde r.1501 právě v den Nanebevstoupení Páně přistála Portugalská výprava, které velel Joao da Nova.

Od 1815 je Ascension britský. Od 1922 dependenci Svaté Heleny. Až do doby Napoleonova uvěznění na Sv. Heleně byl neobydlený. V r.1942 zde byla vybudována se souhlasem Velké Británie letecká základna USA. O. sloužil jako pozemní navigační základna pro americký kosmický program Apollo. Je známý tím, že zde želvy - karety obrovské kladou do písku zdejších pláží svá vejce.

Tristan da Cunha

K o. Tristan da Cunha patří neobydlené o. Inaccessible Isl. (Nepřístupný o.), o. Gough a tři Nightingalské o. (Nightingale, Stoltenhoff a Middle). Od r.1816 je Tristan da Cunha britský. Od 1938 dependenci Svaté Heleny spolu s ostat. neobydlenými ostrovy. Zač. 19.st. se stal vojenskou základnou, na o. Gough je malá meteorologické stanice. O. má aktivní sopečnou činnost, po výbuchu sopky v r.1961 byl o. do r.1963 opuštěn.

1 1856 **ST. HELENA** britská kolonie
ST. HELENA



r. 1893, Mi 16, ©
průsvitka CA
2 1/2 denarius (penny) (x) SIX (6) pence
královna Victoria

1 1856 **ST. HELENA** britská kolonie
ST. HELENA



r. 1896, Mi 24, ©
2 denarii (pence)
královna Victoria



1 1856 **ST. HELENA** britská kolonie
ST. HELENA

r. 1912, Mi 41 a, ©REGISTERED LONDON.F ...
1 denarius (penny)
král Jiří V., nábřeží Jamestown

TRISTAN DA CUNHA
 britská správa
 Západní Afrika 33-500



1946 lokální
 1952÷2009 dependence Sv. Heleny
 2009÷dosud zámořské úz. Sv. Helena, Ascension
 a Tristan da Cunha

1946÷1952
 1 Shilling = 12 pence, 1 penny = 4 potatoes

1952÷1961
 1 £ = 20 Shillings, 1 Shilling = 12 pence

1961÷1963
 1 Rand = 100 cents

1963÷1971
 1 £ = 20 Shillings, 1 Shilling = 12 pence

1971÷dosud
 1 £ = 100 pence



L 1946 **TRISTAN DA CUNHA lokální, bramborová měna**
 navrhl angličan Allan Bryant Crawford, velký znalec ostrova,
 neměl povolení k zobrazení portrétu krále Jiřího VI. na známce
TRISTAN DA CUNHA LOCAL VALUE

1 1952 **TRISTAN DA CUNHA britská správa**
TRISTAN DA CUNHA (x) St. Helena -



r. 1946, Mi II., (★)
 1 denarius (penny) ≡ 4 potatoes
 tučňák a vlajka Britské unie



r. 1952, Mi 1, ★
 1/2 denarius (penny)
 král Jiří VI.

2 1953 **TRISTAN DA CUNHA britská správa**
TRISTAN DA CUNHA, penny

3 1961 **TRISTAN DA CUNHA britská správa**
TRISTAN DA CUNHA, cent



r. 1953, Mi 14, ★
 1/2 denarius (penny)
 královna Alžběta II., humr



r. 1961, Mi 42, ★★
 1/2 cent
 královna Alžběta II., hvězdice

TRISTAN DA CUNHA

britská správa

Západní Afrika 33-500

3 1963

TRISTAN DA CUNHA britská správa

znovuosídlení po výbuchu sopky r. 1961

TRISTAN DA CUNHA RESETTLEMENT 1963 (x) St. Helena



r. 1963, Mi 60, ★

6 denarii (pence)

snovatec madagaskarský

4 2007

VZDÁLNÉ OSTROVY JIŽNÍHO ATLANTIKU

THE REMOTE ISLANDS OF THE SOUTH ATLANTIC / TRISTAN DA CUNHA

THE REMOTE ISLAND ..., INACCESSIBLE IS., NIGHTINGALE ISLAND,

MIDDLE ISLAND, STOLTENHOFF ISLAND, GOUGH ISLAND



r. 2007, Mi Bl. (Mi 920÷925), ★★

6x 50 pence

mapy ostrovů

FRANCOUZSKÉ KOLONIE

všeobecné vydání

33-510



Francie

1859-1886

v AF: Assinie (Cote d'Ivoire), Gabun, Gorée (Senegal),
Nossi-Bé (Madagaskar), Senegal;
další v AS, AM a OC

1859-1886

1 Franc = 100 centimes



1 1859 FRANCOUZSKÉ KOLONIE
všeobecné vydání
COLONIES DE L'EMPIRE FRANCAIS



KLASIKA r. 1862, Mi 1, (★)
1 centime
orel

2 1871 FRANCOUZSKÉ KOLONIE
všeobecné vydání
EMPIRE FRANCAIS



KLASIKA r. 1871, □ Mi 8, ◎
30 centimes
císař Napoleon

3 1872 FRANCOUZSKÉ KOLONIE
všeobecné vydání
REPUB FRANC



KLASIKA r. 1872, Mi 17, ◎
5 centimes
římská bohyně Ceres

4 1877 FRANCOUZSKÉ KOLONIE
všeobecné vydání
REPUBLIQUE FRANCAISE



r. 1877, □ Mi 27, ◎
5 (centimes)
Alegorie Mír a Obchodu

5 1881 FRANCOUZSKÉ KOLONIE
všeobecné vydání
COLONIES REPUBLIQUE FRANCAISE



r. 1881, Mi 48, ◎
5 (centimes)
Alegorie sedící bohyně Obchodu

S8 1884 FRANCOUZSKÉ KOLONIE
všeobecné vydání
RF / CHIFFRE TAXE



r. 1884, doplatní □ Mi P 2, ◎
2 centimes
číslice, ornamenti

LAGOS

britská kolonie a protektorát
Rovníková Afrika 34-010



1874÷1887 kolonie
1887÷1906 kolonie a protektorát

1874÷1906
1 £ = 20 Shillings, 1 Shilling = 12 pence



1 1874
LAGOS

LAGOS britská kolonie a protektorát



r. 1884, Mi 13, ©LAGOS AFRICA 1900
ONE (1) penny
královna Victorie

OLEJOVÉ ŘEKY
britský protektorát
Rovníková Afrika 34-020



1892÷1893

1892÷1893

1 £ = 20 Shillings, 1 Shilling = 12 pence



1 1892 **OLEJOVÉ ŘEKY britský protektorát**
OIL RIVERS BRITISH PROTECTORATE (x) brit .



r. 1892, Mi 5, ★
5 denarii (pence)
královna Victorie

POBŘEŽÍ NIGERU
 britský protektorát
 Rovníková Afrika 34-030



1894÷1900

1894÷1900

1 £ = 20 Shillings, 1 Shilling = 12 pence



1 1894 **POBŘEŽÍ NIGERU britský protektorát**
 ve správě Královské nigerijské společnosti
 NIGER COAST PROTECTORATE (x) Oil Rivers
 (s původním názvem známky nevydány)
 12.5.1893 došlo k přejmenování, emise vyšla 1.1.1894

2 1894 **POBŘEŽÍ NIGERU britský protektorát**
 ve správě Královské nigerijské společnosti
 NIGER COAST PROTECTORATE



r. 1894, Mi 14, ★
 1/2 penny
 královna Victorie



r. 1897, Mi 31, ©1901
 1 penny
 královna Victorie

JIŽNÍ NIGÉRIE
 britský protektorát
 Rovníková Afrika 34-040



1900÷1906 protektorát, zn. od 1901
 1906÷1914 po začlenění Lagosu, kolonie a protektorát

1901÷1914
 1 £ = 20 Shillings, 1 Shilling = 12 pence



Aa1 1901 **JIŽNÍ NIGÉRIE britský protektorát**
 SOUTHERN NIGERIA



r. 1901, Mi 1, ©SAPELE 1902
 1/2 penny
 královna Victoria

Ab1 1906 **JIŽNÍ NIGÉRIE britská kolonie a protektorát**
 po začlenění Lagosu
 SOUTHERN NIGERIA (vyfrankována zn. z 1. vývojové etapy)

Ab1 1912 **JIŽNÍ NIGÉRIE britská kolonie a protektorát**
 po začlenění Lagosu
 SOUTHERN NIGERIA



r. 1907, Mi 34 I., ©LAGOS SOUTHERN NIGERIA 1909
 typ malé "d" denarius
 1 penny
 král Edward VII.



r. 1912, Mi 46, ©SOUTHERN NIGERIA 1914
 1 penny
 král Jiří V.

SEVERNÍ NIGÉRIE
 britský protektorát
 Rovníková Afrika 34-050



1900÷1914

1900÷1914

1 £ = 20 Shillings, 1 Shilling = 12 pence



1 1900 **SEVERNÍ NIGÉRIE** britský protektorát
 NORTHERN NIGERIA



r. 1900, Mi 1, ★
 $\frac{1}{2}$ denarius (penny)
 královna Victorie

NIGÉRIE
 britská kolonie
 Rovníková Afrika 34-060



1914÷1960



1914÷1960

1 £ = 20 Shillings, 1 Shilling = 12 pence

1 1914
 NIGERIA

NIGÉRIE britská kolonie a protektorát



r. 1917, Mi 2 b, ©NORTHERN NIGERIA
 1 denarius (penny)
 král Jiří V.

1 1954 **NIGÉRIE britská kolonie, federální status**
 ROYAL VISIT 1956 (x) NIGERIA



r. 1956, Mi 84, ©REGISTERED WARRI NIGERIA 1956
 2 denarii (pence)
 královská návštěva, těžba cínu

1 1959 **NIGÉRIE samospráva severního regionu**
 NIGERIA
 SELF GOVERNMENT NORTHERN REGION 15TH MARCH, 1959
 poslední emise před vstupem do federace



r. 1959, Nigérie Mi 86, ©REGISTERED WARRI NIGERIA 1959
 3 denarii (pence)
 palác Lugard

ZÁPADNÍ KAMERUN
 britské poručenské území
 Rovníková Afrika 34-070



Br. Kamerun

1920÷1961 území začleněno do Nigérie, bez vlastních známek

1960÷1961 plebiscit v oddělených částech jižní

a severní části Br. Kamerunu,

které byly br. poručenským územím OSN

Poté sev. část přičleněna k Nigérii, jižní ke Kamerunu

1960÷1961

1 £ = 20 Shillings, 1 Shilling = 12 pence



1 1960 **ZÁPADNÍ KAMERUN** britské poručenské území
 CAMEROONS U.K.T.T. (x) Nigeria
 United Kingdom Trusteeship Territory



r. 1960, Mi 5 A, ★★
 3 denarii (pence)
 most Jebba nad řekou Niger



r. 1960, Mi 7 A, ©U.U.K.T. NYASOSO 1961
 6 denarii (pence)
 hlava krále, bronzová kultura

NIGÉRIE
nezávislá
Rovníková Afrika 34-080



1960 federace býv. br. kolonie Nigérie (Již. a Sev. Nigérie)
1960÷1963 po přičlenění sev. části mandát. úz.
Západní Kamerun
1963÷dosud federál. rep.

1960÷1973

1 £ = 20 Shillings, 1 Shilling = 12 pence

1973÷dosud

1 Naira = 100 kobo



Aa1 1960 **NIGÉRIE FEDERACE** připomínka nezávislosti
FEDERATION OF NIGERIA /
COMMEMORATION OF INDEPENDENCE 1960



r. 1960, Mi 89, ©INDEPENDENCE
1ST OCTOBER 1960
3 denarii (pence)
afričan v Kanu

Dějiny - 1.část:

Na úz. dnešní Nigérie ex. od středověku do 19.st. řada otrokářských a feudál. států převážně městského typu. 9.-19.st. severových. Nigérie součástí káнем-bornuské říše. 10.-19.st. ve stř. Nigérii stát Nupe. Ve 14.-19.st. v již. Nigérii nejvýzn. státy Benin a jorubská říše. První Evropané se vydali v oblasti ústí Nigeru již v 15.st. Od 17.st. usazování port., špaň., niz. a brit. obchodníků v deltě Nigeru, obchod s otroky. Zač. 19.st. vytvoření sokotské říše v sev. Nigérii. 2.pol. 19.st. pronikání Britů do vnitrozemí. 1861 Lagos prohlášen první britskou kolonií na úz. Nigérie. 1885 vyhlášení brit. protektorátu nad nigerijským pobřežím (Olejové řeky, podle porostů olejné palmy, od 1893 Pobřeží Nigeru). 1886 správou brit. úz. v Nigérii pověřena Královská nigerijská společnost, 1899-1900 výsadní práva přecházejí na britskou korunu. 1900-03 ovládnutí sev. Nigérie Brity - vytvoření protektorátů Severní a Jižní Nigérie. 1906 sloučení kolonie Lagos a protektorátu Již. Nigérie. 1914 obě části země sloučeny v britskou kolonii a protektorát Nigérie. Od 1922 jí podléhala mandátní úz. britského Kamerunu. 1947 nová koloniální ústava posilující autoritu místních vládců v jednotlivých oblastech. 1951 změny ústavy, prohloubení decentralizace. 1954 Nigérie federací (Vých., Sev. a Záp. oblast), afrikanizace stát. aparátu.

Ab1 1961

NIGÉRIE FEDERACE

po připojení sev. části Záp. Kamerunu

NIGERIA



r. 1961, Mi 109, ★★
3 denarii (pence)

státní znak, 1. výročí nezávislosti

Dějiny - 2.část:

1.10.1960 vyhlášení nezávislosti Nigérie v rámci brit. Společenství. Po roce, 1.10.1961, na základě referenda připojení sever. části býv. Kamerunu (svěřenecké úz.). 1963 vyhlášena Nigerijská federativní republika v rámci brit. Společenství. 1966 vyhlášena jednotná rep. Nigérie. Po převratu za půl roku opět obnovení federace (20 spolk. států). 30.5.1967 vyhlášena tzv. Republika Biafra ve Vých. oblasti Nigérie, po 3 roky občanská válka. 1970 včlenění Biafry zpět do federace. Od 1985 je v zemi nastolen vojenský režim. Vystavěno nové hl. m. Abuja, dř. hl. m. Lagos. V zemi žije 260 národů a národností, kteří hovoří 248 jazyky a dialekty.

NIGÉRIE
nezávislá
Rovníková Afrika 34-080

Ab1 1963 **NIGÉRIE FEDERATIVNÍ REPUBLIKA**
REPUBLIC NIGERIA



r. 1966, Mi 179 A, ©1969
3 denarii (pence)
gepard štíhlý

L8 1969 **NIGÉRIE, FEDERÁLNÍ VLÁDA, služební**
F. G. N. / F. G. N. (*Federal Government of Nigeria*) (x) REPUBLIC NIGERIA



r. 1969, (x) Mi 186 A (r. 1966), katalog Zebrauskas Nigérie, vládní zn. č. 01, ★★
5 Shillings
žirafa severní

V 2010 **OGONILAND, domorodé království v deltě Nigeru**
(člen Organizace nezastoupených států a národů - UNPO)
vydala tzv. "Africká federace svobodných států"
OGONILAND



r. 2010, Colnect NG-OG 2010-02/1, ★★
25 (Naira)
vlajka Ogonilandu

BIAFRA

Rovníková Afrika 34-090



1967÷1970



1967÷1970

1 £ = 20 Shillings, 1 Shilling = 12 pence

- 1 1968 BIAFRA, východní region Nigérie
1. rok vyhlášení nezávislosti
REPUBLIC OF BIAFRA



r. 1968, Mi 2, ★★
4 denarii (pence)
státní symboly

- 2 1968 BIAFRA, východní region Nigérie
SOVEREIGN BIAFRA (x) Republic of Nigeria



r. 1968, Mi 12, ★★
1 Shilling 3 pence
jeřáb pavi

KAMERUN
německá kolonie
Rovníková Afrika 34-100



Něm. Kamerun

1897÷1915
1915÷1916 obsazení br.-fr. vojsky

1897÷1915
1 Mark = 100 pfennig

1915÷1916
1 Shilling = 12 pence

1915÷1916
1 Franc = 100 centimes



1 1897 **KAMERUN** německá kolonie
KAMERUN (x) Reichspost



r. 1897, Mi 1 b, ★
3 pfennig
císařská koruna

2 1900 **KAMERUN** německá kolonie
KAMERUN pfennig



r. 1900, Mi 10, ©VICTORIA KAMERUN 1906
20 pfennig
císař. jachta SMS "Hohenzollern"

L3.10.1 1915 **KAMERUN** německá kolonie - britská vojska
C.E.F. (x) Kamerun pfennig
Cameroons Expeditionary Forces



r. 1915, Mi 3 b přetisk černý, ★
1 denarius (penny) (x) 10 pfennig
císař. jachta SMS "Hohenzollern"



r. 1915, Mi 4, ★★
2 denarii (pence) (x) 20 pfennig
císař. jachta SMS "Hohenzollern"

L3.20.1 1915 **KAMERUN** německá kolonie - francouzská vojska
CORPS EXPÉDITIONNAIRE FRANCO-ANGLAIS CAMEROUN
(x) Gabon Congo Français RF



r. 1915, Mi 5, ©DUALA KAMERUN 1916
10 (centimes)
bojovník kmene Pahouin

KAMERUN
německá kolonie - francouzská okupace
Rovníková Afrika 34-110



Francie

1916-1919

1916-1919

1 Franc = 100 centimes



Aa1 1916 **KAMERUN** německá kolonie, francouzská okupace
OCCUPATION FRANCAISE DU CAMEROUN (x) Moyen Congo /
Republique Francaise



r. 1916, Mi 19, ★
5 centimes
levhart skvrnitý

Aa2 1916 **KAMERUN** německá kolonie, francouzská okupace
CAMEROUN OCCUPATION FRANCAISE (x) Moyen Congo /
Republique Francaise



r. 1916/1917, Mi 30, ©
1 centime
levhart skvrnitý

Aa3 1916 **KAMERUN** německá kolonie, francouzská okupace
OCCUPATION FRANCAISE DU CAMEROUN (x) Congo Francais /
Republique Francaise



r. 1916, Mi 27, ©DUALA (KAMERUN) 1916
75 (centimes)
žena z Bakalois

KAMERUN
francouzský mandát
Rovníková Afrika 34-120



Francie

1921÷1946 fr. mandát Společnosti národů
1946÷1958 fr. poručenské území OSN
1941÷1944 emise vlády ve Vichy, nemohlo být poštovně použito

1921÷1948
1 Franc = 100 centimes

1948÷1958
1 CFA Franc = 100 centimes



1 1921 **KAMERUN francouzský mandát**
CAMEROUN (x) Moyen Congo / Republique Francaise



r. 1921, Mi 47, (★)
1 centime
levhart skvrnitý

2 1925 **KAMERUN francouzský mandát**
CAMEROUN RF



r. 1925, Mi 70, ★
2 centimes
domestikovaný vůl s hrbem

Vichy 1941 **KAMERUN francouzský mandát**
vydání vlády ve Vichy, nepřišlo v kolonii do prodeje
CAMEROUN POSTES FRANCE D'OUTREMER



r. 1941, Mi 173, ★★
1,50 Franc + 3 Francs
infanterista, pěšák koloniálních vojsk

Vichy 1941 **KAMERUN francouzský mandát**
vydání vlády ve Vichy, nepřišlo v kolonii do prodeje
CAMEROUN



r. 1941, Mi 176, (★)
2,50 Francs
maršál Pétain, stádo přes řeku

KAMERUN

francouzský mandát
Rovníková Afrika 34-120

3 1941 **KAMERUN francouzský mandát**
CAMEROUN FRANCAIS 27.8.40 (x) Cameroun RF



r. 1941, Mi 183, ★★
2 centimes
žena z pohoří Mandara

Londýn 1941/1942 **KAMERUN francouzský mandát**
poštovní správa Svobodné Francie, Londýn
CAMEROUN RF FRANCE LIBRE



r. 1942, Mi 224, ★★
5 centimes
patriarchální kříž

2 1925 **KAMERUN francouzský mandát**
CAMEROUN RF



r. 1946, Mi 270, (★)
10 centimes
domestikovaný vůl s hrbem

2 1946 **KAMERUN francouzský mandát**
CAMEROUN RF



r. 1946, Mi 289, ★★
8 Francs
"Victoria"

KAMERUN
autonomní, nezávislý
Rovníková Afrika 34-130



1957-1961

1958-1959 autonomie
1960 Kamerunský stát
1960-1961 republika
1961-1972 federální rep.
1972-1984 sjednocená rep.
1984-dosud republika

1958-dosud
1 středoafriký CFA Franc = 100 centimes



1961-1975



od 1975



Aa1 1958 **KAMERUN autonomní**
v rámci Francouzského společenství

CAMEROUN



r. 1958, Mi 317, ★★
20 (středoaf. CFA) Francs
matka s dítětem, vlajka

Bb1 1960 **KAMERUNSKÝ STÁT vyhlášení nezávislosti**
CAMEROUN PROCLAMATION DE L'INDEPENDANCE

1^{ER} JANVIER 1960



r. 1960, Mi 322, ★★
20 (středoaf. CFA) Francs
mapa a vlajka

Dějiny - 1. část:

Kamerun pravděpodobně původně osídlili Pygmejové, později se přistěhovali bantuští a sudánští černosi. Úz. Kamerunu bylo význ. civilizačním centrem už v době neolitu, ve středověku vzniklo v sev. Kamerunu několik postupně islamizovaných feudál. států, 8.-14.st. oblast Kamerunu ovlivněna kulturou již. Súdánu. 1472 přistání Portugalců na pobřeží Kamerunu. 15.-19.st. sultanát Manderu v sev. Kamerunu. Nizoz. a portugal. obchod s otroky. 17.st. osídlování pobřeží Portugalci a Francouzi. 18.st. expanze kočovných Fulbů, 18.-19.st. adamáwský emirát ve stř. Kamerunu, založen Fulby. 19.st. stálé boje mezi Fulby a původ. obyvateli. 1884 místní náčelníci uznali německý protektorát. 1914-16 boje mezi brit.-fr. a něm. vojsky na úz. Kamerunu. 1916 Kamerun prohlášen brit.-fr. kondoniem. 1922-45 Kamerun mandátním územím Společnosti národů pod správou Francie a Vel. Británie; rozdělení země na Fr. Kamerun (vých. část) a Brit. Kamerun (záp. část). 1945-57 Fr. Kamerun poručenským úz. OSN pod správou Francie. 1945-61 Brit. Kamerun poručenským úz. OSN pod správou Vel. Británie. 1957-59 Fr. Kamerun autonomní rep. v rámci fr. poručenské správy.

Dějiny - 2. část:

1.10.1960 vyhlášení nezávislosti fr. části Kamerunu jako Kamerunská rep. 1.10.1961 nezávislost brit. části Kamerunu, již. část připojena ke Kamerunu, sev. část připojena k Nigérii; vytvoření Federativní rep. Kamerun. 1972, na základě referenda, vyhlášena nedělitelná Sjednocená rep. Kamerun (unitární stát). 1984 zavedení nového názvu - Kamerunská republika.

Bb2 1960 **KAMERUNSKÝ STÁT nezávislý**
ETAT DU CAMEROUN



r. 1960, Mi 324, ★★
30 (středoaf. CFA) Francs
světový rok uprchlíků

KAMERUN
autonomní, nezávislý
Rovníková Afrika 34-130

Bb3 1961 **KAMERUN REPUBLIKA**
REPUBLIQUE DU CAMEROUN



r. 1961, Mi 326, ★★
20 (středoaf. CFA) Francs
+ 5 (středoaf. CFA) Francs
mapa a vlajka

Cb1 1962 **KAMERUN FEDERÁLNÍ REPUBLIKA**
REPUBLIQUE FEDERALE DU CAMEROUN

Cb1 1962 **KAMERUN FEDERÁLNÍ REPUBLIKA, sloučení**
REPUBLIQUE FEDERALE DU CAMEROUN / REUNIFICATION
CAMEROUN / CAMEROONS



r. 1962, Mi 344, (★)
20 (středoaf. CFA) Francs
sloučení;
prezident A. Ahidjo,
premiér Foncha



r. 1963, Mi 381, ★★
1 (středoaf. CFA) Franc
telekomunikační satelit Telstar I.

S8 1962 **KAMERUN FEDERÁLNÍ REPUBLIKA**
REPUBLIQUE FEDERALE DU CAMEROUN / TIMBRE TAXE



r. 1963, doplatní Mi P 35/36, pár, ★★
2x 0,50 (středoaf. CFA) Franc
ibišek + Erythrine

Cb2 1968 **KAMERUN FEDERÁLNÍ REPUBLIKA**
REPUBLIQUE FEDERALE DU CAMEROUN (fr.) /
FEDERAL REPUBLIC OF CAMEROON (angl.)



r. 1968, Mi 558+Zf+562, spojka, ★★
30 (středoaf. CFA) Francs, 70 (středoaf. CFA) Francs
pastor M. L. King - apoštol nenásilí

Db1 1972 **KAMERUN SJEDNOCENÁ REPUBLIKA**
REPUBLIQUE UNIE DU CAMEROUN /
UNITED REPUBLIC OF CAMEROON



r. 1982, Mi 987 A, ©CAMEROUN 1983
20 (středoaf. CFA) Francs
vlaštovka

Eb1 1984 **KAMERUN republika**
REPUBLIQUE DU CAMEROUN /
REPUBLIC OF CAMEROON



r. 1984, Mi 1046, ★★
60 (středoaf. CFA) Francs
katolický kostel v Zoetele

Eb2 1984 **KAMERUN republika**
RÉPUBLIQUE DU CAMEROUN



r. 2014, Mi 1276, ★★
250 (středoaf. CFA) Francs
E-Post

JIŽNÍ KAMERUN

Rovníková Afrika 34-140



Kamerun

1961÷1962 začlenění již. části Br. Kamerunu (U.K.T.T.)
ke Kamerunu
2006 exilové vydání

1961÷1962

1 £ = 20 Shillings, 1 Shilling = 12 pence

2006

1 £ = 100 pence



1 1961 **JIŽNÍ KAMERUN**
REPUBLIQUE FEDERALE br.(nigerij.) měna (x) Cameroun RF



r. 1961, Mi 333 I., ©CAMEROUN 1962
1 denarius (penny) (x) 2 (středoaf. CFA) Francs
domorodý lovec

2 1962 **JIŽNÍ KAMERUN**
br. (nigerij.) měna (x) (středoaf. CFA) Francs
REPUBLIQUE FEDERALE DU CAMEROUN / REUNIFICATION
CAMEROUN / CAMEROONS



r. 1962, Mi 347, ★
6 denarii (pence) (x) 25 (středoaf. CFA) Francs
sloučení; prezident A. Ahidjo, premiér Foncha

V 2006 **JIŽNÍ KAMERUN (AMBAZONIE), exilové vydání**
(člen Organizace nezastoupených států a národů - UNPO)
SOUTHERN CAMEROONS FREE STATE



r. 2006, propagační, ★★
30 (pence)
plachetnice

GABON
francouzská kolonie
Rovníková Afrika 34-150



Francie

(1862)1886÷1888 Gabon fr. kol.
1904÷1910 Gabon (Congo Francais)
1910÷1919 Gabon AE
1919(1924)÷1936 Gabon AEF
1936÷1959 zn. Fr. rovníkové Afriky

1862÷1936
1 Franc = 100 centimes



.01 1862 **GABON francouzská kolonie**
"GAB" © Postes colonies de l'empire francais



KLASIKA r. 1859/65, Mi 3, ©GAB + bodové
10 centimes
orel

1 1889 **GABON francouzská kolonie**
GABON TIMBRE (x) RF / CHIFFRE TAXE



r. 1889, Mi □ 13, ★
25 (centimes) (x) 20 centimes
ornamenty

Aa1 1904 **GABON (CONGO FRANCAIS) francouzská kolonie**
GABON / COLONIES POSTES REPUBLIQUE FRANCAISE



r. 1904, Mi 16, ©
1 (centime)
Alegorie Plavba a Obchod

Aa2 1910 **GABON (CONGO FRANCAIS) francouzská kolonie**
GABON CONGO FRANCAIS RF



r. 1910, Mi 33, ©CONGO 1911
1 centime
válečník kmene Pahouin

Ab1 1910 **GABON (AE) francouzská kolonie**
GABON AFRIQUE EQUATORIALE RF



r. 1910, Mi 52, ©
5 centimes
válečník kmene Pahouin

GABON
francouzská kolonie
Rovníková Afrika 34-150

Aa1 1912 **GABON (AE) francouzská kolonie**
nová hodnota (x) GABON
/ COLONIES POSTES REPUBLIQUE FRANCAISE



r. 1912, Mi 72 I., ★
05 (centimes) (x) 2 (centimes)
Alegorie Plavba a Obchod

Ac1 1924 **GABON (AEF) francouzská kolonie**
AFRIQUE EQUATORIALE FRANCAISE
(x) Gabon Afrique equatoriale RF



r. 1924, Mi 89, (★)
2 centimes
válečník kmene Pahouin

Ac2 1932 **GABON (AEF) francouzská kolonie**
GABON RF AEF



r. 1932, Mi 128, ★
2 (centimes)
plavba po Ogooué

34-270.1 1936 **FRANCOUZSKÁ ROVNÍKOVÁ AFRIKA,**
fr. kolonie
AFRIQUE EQUATORIALE FRANCAISE (x) Gabon RF AEF



r. 1936, Mi 1, (★)
1 (centime)
plavba po Ogooué

34-270.s 1938 **FRANCOUZSKÁ ROVNÍKOVÁ AFRIKA,**
fr. kolonie
AEF RF CENTENAIRE DU GABON



r. 1938, Mi 87, ★
1,75 Francs
100. výročí kolonie Gabon

34-270.3 1936 **FRANCOUZSKÁ ROVNÍKOVÁ AFRIKA,**
fr. kolonie
AFRIQUE EQUATORIALE FRANCAISE RF
v obraze zn. motiv Gabon



r. 1956, Mi 301, ©DOLISIE CONGO 1960
(nyní Kongo-Brazzaville)
20 Francs
F.I.D.E.S. (Fond pro ekon. a sociál. rozvoj)
přístav Libreville

GABON-CONGO
francouzská kolonie
Rovníková Afrika 34-160



Francie

1888÷1891, zn. od 1889

1889÷1891

1 Franc = 100 centimes



- 1 1889 **GABON-CONGO** francouzská kolonie
spojené kolonie Gabon, Ubangi-Šari a Čad
GAB uvnitř 6-ti bodů
(x) GABON-CONGO REPUBLIQUE FRANCAISE
(primitivní tisk, náklad 1.000 ks)




r. 1889, Mi 14, **FALZUM**, ★★
15 (centimes)
text a hodnota

- L6 1888 **HAUT-OUBANGHI**, misionářské (známo jen 19 ks)
vydáno katolickou misí v St. Paul des Rapides k přepravě
zásilek k nejbližšímu poštovnímu úřadu po řece Kongu
(pravá bez přitisku pouze 25 centimes - žlutohnědá!)
- HAUT-OUBANGHI / ST. PAUL-DES-RAPIDES /
ALIMA/ STE FAMILLE / HAV. & VAPEUR DE LA MISSION
(bez přitisku VIA MATADI nebo VIA LOANGO)



r. 1888, č. 2 (z 5 hodnot) v jiné barvě, **FALZUM**, ©papežské zkrížené klíče
10 centimes (pravá je zelená pouze s přitiskem!)
medailon

FRANCOUZSKÉ KONGO
francouzská kolonie
Rovníková Afrika 34-170



Francie

1891÷1904

1891÷1904

1 Franc = 100 centimes



1 1891 **FRANCOUZSKÉ KONGO fr. kolonie**
CONGO FRANCAIS (x) Colonies postes republique francaise



r. 1892, Δ, Mi 4 II., zkoušená
©LIBREVILLE CONGO FRANCAIS 1892
5 centimes (x) 25 (centimes)
Alegorie sedící bohyně Obchodu



2 1892 **FRANCOUZSKÉ KONGO fr. kolonie**
CONGO FRANCAIS / COLONIES POSTES REPUBLIQUE FRANCAISE



r. 1892, Mi 15, ★
1 (centime)
Alegorie Plavba a Obchod

3 1900 **FRANCOUZSKÉ KONGO fr. kolonie**
CONGO FRANCAIS REPUBLIQUE FRANCAISE



r. 1900/1904, Mi 31, ©LIBREVILLE (v Gabonu)
CONGO FRANCAISE 1904
2 (centimes)
levhart skvrnitý



FRENCH CONGO

GABON = Preceding entity

GABON

autonomie, nezávislý
Rovníková Afrika 34-180



autonomie

1959÷1960 autonomie v CF
1960÷dosud nezávislý

1959÷1960
1 Franc = 100 centimes

1960÷dosud
1 středoafrický CFA Franc = 100 centimes



nezávislý



Dějiny:

První státní útvar zde vznikl ve 13. a 14. st. Původními obyvateli byli Pygmejové. 1485 - vylodění Portugalců na pobřeží, řeku nazvali Rio de Gabao ("řeka chýše") - řeka pod hustým mangrovým porostem, dala zemi jméno. Od zač. 16. do zač. 19. st. hl. středisko obchodu s otroky. 1839 - vyhlášení franc. protektorátu nad severozáp. částí pobřeží. 1833 vyhlášen franc. kolonií, poté až do r. 1904 patřil k Francouzskému Kongu, pak se stal samost. kolonií. 1910-58 začleněn do Francouzské rovníkové Afriky. 1913 založena německým teologem, hudebníkem a lékařem Albertem Schweitzerem nemocnice v Lambaréné na řece Ogooué. 1958-60 autonomní republika v rámci Franc. společenství. 17.8.1960 nezávislá republika v rámci Franc. společenství.

1 1959 **GABON autonomní**
v rámci Francouzského společenství
REPUBLIQUE GABONAISE



r. 1959, Mi 151, ★★
15 Francs

1. výročí proklamace autonomie, prez. Léon M'Ba

2 1961 **GABON nezávislý**
REPUBLIQUE GABONAISE
(x) Afrique Equatoriale Française RF



r. 1961, Mi 156, ★★
250 (středoafr. CFA) Francs
(x) 500 (středoafr. CFA) Francs
anhinga, olympiáda Řím

3 1960 **GABON nezávislý**
REPUBLIQUE GABONAISE



r. 1961, Mi 161, ●LIBREVILLE
1 (středoafr. CFA) Francs
gabonský tulipán

58 1960 **GABON nezávislý**
REPUBLIQUE GABONAISE / TIMBRE TAXE



r. 1962, doplatní pár Mi P 34/35, ★★
2x 0,50 (středoafr. CFA) Franc
mango, ananas

3a 1963 **GABON nezávislý**
Jubile Gabonais 1913-1963 (x) REPUBLIQUE GABONAISE autonomní



r. 1963, Mi 182, ★★
100 (středoafr. CFA) Francs (x) 200 (středoafr. CFA) Francs
50. výročí založení nemocnice v Lambaréné

STŘEDNÍ KONGO
francouzská kolonie
Rovníková Afrika 34-190



Francie

1907÷1924

1924÷1936 v AEF

1936÷1959 zn. Fr. rovníkové Afriky

1959 následuje Kongo (Brazzaville)

1907÷1936

1 Franc = 100 centimes



Aa1 1907 **STŘEDNÍ KONGO francouzská kolonie**
MOYEN CONGO REPUBLIQUE FRANCAISE



r. 1907, Mi 1, ©BRAZZAVILLE
1 centime
levhart skvrnitý

Ab1 1924 **STŘEDNÍ KONGO AEF francouzská kolonie**
AFRIQUE EQUATORIALE FRANCAISE (x) Moyen Congo /
Republique Française



r. 1924, Mi 26, ★
2 centimes
levhart skvrnitý

Ab2 1931 **STŘEDNÍ KONGO AEF francouzská kolonie**
MOYEN CONGO AEF RF



r. 1933, Mi 67, ★
1 (centime)
viadukt Mindouli

34-270.2 1936 **FRANCOUZSKÁ ROVNÍKOVÁ AFRIKA,**
fr. kolonie
AFRIQUE EQUATORIALE FRANCAISE (x) Moyen Congo AEF RF



r. 1936, Mi 11, (★)
1 (centime)
viadukt Mindouli

34-270.3 1936 **FRANCOUZSKÁ ROVNÍKOVÁ AFRIKA,**
fr. kolonie
AFRIQUE EQUATORIALE FRANCAISE RF
v obraze zn. motiv Střední Kongo



r. 1956, Mi 300, ©POINTE-NOIRE MOYEN CONGO 1959
15 Francs
F.I.D.E.S. (Fond pro ekon. a sociál. rozvoj)
nemocnice v Brazzaville

KONGO (Brazzaville)

Rovníková Afrika 34-200



rep.

1959÷1960 autonomie v rámci CF
1960÷1969 nezávislá rep.
1969÷1991 lidová republika
1991÷dosud republika

1959÷dosud
1 střeoafrický CFA Franc = 100 centimes



lid. rep.



Dějiny: Nejstarší osídlení sahá do neolitu. 14.-16.st. již. a jz. část země součástí konžské říše. Většina zdejšího obyv. žila ještě v době prvních evrop. výprav, na konci 15.st., kdy se zde vylodili Portugalci, v rodovém zřízení. V 16.st. na pobřeží království Loango (Kongové). Portugalci ovládli až do pol. 19.st. pouze pobřežní oblasti. Koncem 19.st. zač. evr. kolonizace. Tuto oblast prozkoumal fr.-ital. badatel hrabě Pierre Savorgnan de Brazza (1852-1905). 1880 zřízen fr. protektorát. Francouzi získali smlouvou úz. severně od řeky Kongo, tzv. Střední Kongo které, spojeno s Gabonem, dostalo v letech 1886-1904 jméno Fr. Kongo. Pak se jeho části, Gabon a Ubangi-Šari - Čad staly separátními koloniemi, zbytek dostal opět název Střední Kongo. 1886-1946 fr. kolonie (od 1891 Fr. Kongo, od 1903 Střední Kongo), 1910 začlenění do Fr. rovníkové Afriky. Za války zde byla základna de Gaullovy Svobodné Francie. 1946-58 zámořské úz. Francie, 1958-60 autonomní rep. v rámci Fr. společenství. 15.8.1960 vyhlášení nezávislé republiky v rámci Fr. společenství, do r.1963 profrancouzský režim. 1963 stát. převrat, 1969 vyhlášena Konžská republika. Na pobřeží se nachází angolská enkláva Cabinda.

Aa1 1959 **KONGO (Brazzaville) autonomní republika**
v rámci Francouzského společenství
REPUBLIQUE DU CONGO



r. 1959, Mi 1, ©BRAZZAVILLE
25 (střeoafr. CFA) Francs
Alegorie Zrození republiky

Aa2 1960 **KONGO (Brazzaville) nezávislé**
REPUBLIQUE DU CONGO (x) Afrique Equatoriale Française RF



r. 1960, Mi 3, ★★
250 (střeoafr. CFA) Francs (x) 500 (střeoafr. CFA) Francs
anhuha, olympiáda Řím

Aa3 1960 **KONGO (Brazzaville) nezávislé**
REPUBLIQUE DU CONGO



r. 1961, Mi 13, ★★
0,50 (střeoafr. CFA) Francs
makrela

KONGO (Brazzaville)

Rovníková Afrika 34-200

S8 1960 **KONGO (Brazzaville) nezávislé**
REPUBLIQUE DU CONGO / TIMBRE TAXE



r. 1961, doplatní Mi P 5/6, pár, ©BRAZZAVILLE CONGO
2× 2 (středoaf. CFA) Francs
řiční doprava, piroha

Ba1 1970 **KONGO LIDOVÁ REPUBLIKA**
REPUBLIQUE POPULAIRE DU CONGO
vč. ZN/ZN r. 1900 Německá říše Mi 66, 5 Mark



r. 1979, Mi 680, ©BRAZZAVILLE
65 (středoaf. CFA) Francs
100. výročí úmrtí Rowland Hill

Ba2 1991 **KONGO REPUBLIKA**
CONGO



r. 1994, Mi A1411, ©POINTE-NOIRE 1994
90 (středoaf. CFA) Francs
aframom, zázvorovití

UBANGI-ŠARI-ČAD
francouzská kolonie
Rovníková Afrika 34-210



Francie

(1904)1915÷1922 fr. poštovní území

1915÷1922

1 Franc = 100 centimes



01.S8 1915

UBANGI-ŠARI-ČAD francouzská kolonie

Nola poblíž Bangui v Ubangi-Šari

"NOLA CONGO FRANCAIS"

© RF / CHIFFRE TAXE (fr. kolonie, všeob. vydání)



r. 1906, doplatní □ Mi P 22,
© NOLA CONGO FRANCAIS 1921
20 centimes
ornamenty

1 1915

UBANGI-ŠARI-ČAD francouzská kolonie

OUBANGUI-CHARI-TCHAD (x) Moyen Congo / Republique Francaise



r. 1915/1918, Mi 1, ★
1 centime
levhart skvrnitý

UBANGI-ŠARI
francouzská kolonie
Rovníková Afrika 34-220



Francie

1922÷1936
1936÷1959 zn. Fr. rovníkové Afriky
1959 přejmenováno na Středoafriická rep.

1922÷1936
1 Franc = 100 centimes



1 1922 **UBANGI-ŠARI AEF francouzská kolonie**
OUBANGUI-CHARI (x) Moyen Congo /
Republique Francaise



r. 1922, Mi 25, ★★
1 centime
levhart skvrnitý

2 1924 **UBANGI-ŠARI AEF francouzská kolonie**
AFRIQUE EQUATORIALE FRANCAISE
(x) OUBANGUI-CHARI (x) Moyen Congo /
Republique Francaise



r. 1925, Mi 61, ★★
10 centimes
levhart skvrnitý

58 1930 **UBANGI-ŠARI AEF francouzská kolonie**
OUBANGUI-CHARI AEF RF / CHIFFRE TAXE



r. 1930, doplatní Mi P 12, ★★
5 centimes
pohled na Mobaye

3 1931 **UBANGI-ŠARI AEF francouzská kolonie**
OUBANGUI-CHARI RF



r. 1931, Mi 84, ★★
90 centimes
mezinárodní výstava Paříž

34-270.3 1936 **FRANCOUZSKÁ ROVNÍKOVÁ AFRIKA,**
fr. kolonie
AFRIQUE EQUATORIALE FRANCAISE RF
v obraze zn. motiv Ubangi-Šari



r. 1956, Mi 298, ©BRAZZAVILLE R.P. CONGO 1960
5 Francs
F.I.D.E.S. (Fond pro ekon. a sociál. rozvoj)
vodopády a elektrárna Boali

STŘEDOAFRICKÁ REPUBLIKA/CÍSAŘSTVÍ

Rovníková Afrika 34-230



1959÷1960 autonomní v rámci CF
 1960÷1976 republika
 1976÷1979 císařství
 1979÷dosud republika

1959÷dosud

1 středoafrický CFA Franc = 100 centimes



Dějiny:

V 17.st. otrokářské nájezdy ze súdánských států na území Ubangi-šari. V 19.st. již původní Pygmejové vyhlazeni obchodníky s otroky. V r.1880 získali Francouzi smlouvou území severně od řeky Kongo, tzv. Střední Kongo, které spojeno s Gabunem dostalo v l.1886-94 jméno Fr. Kongo. V l.1890-94 bylo území Ubangi-šari částí kolonie Ubangi-šari - Čad. Pak se jeho části - Gabun a Ubangi-šari - Čad staly separátními koloniemi, zbytek opět dostal jméno Střední Kongo a r.1910 se celé území Fr. Konga přejmenovalo na Fr. rovník. Afriku. 1894 nejdřív Ubangi-šari fr. protektorátem, od r.1920 sam. kolonie Ubangi-šari do r.1946 (název podle jmen dvou hlavních řek). 1910-58 součást Fr. rovník. Afriky. 1920 ustaveno Ubangi-šari jako samostatná kolonie. 1946 udělen statut fr. zámořského území. 1946-58 zámořské území v rámci Fr. unie. 1958-60 autonomní Středoafrická republika v rámci Fr. společenství.

13.8.1960 nezávislá republika - Středoafrická republika. 1976-79 Středoafrické císařství. 1979 obnovena republika.

Aa1 1959 **STŘEDOAFRICKÁ REPUBLIKA autonomní**
 v rámci Francouzského společenství
 REPUBLIQUE CENTRAFRICAINE



r. 1959, Mi 2, ©BANGUI CENTRAFRIQUE
 25 (středoafr. CFA) Francs
 B. Boganda, duchovní a politik

Aa2 1960 **STŘEDOAFRICKÁ REPUBLIKA nezávislá**
 REPUBLIQUE CENTRAFRICAINE (x) Afrique Equatoriale Française RF

Aa1 1960 **STŘEDOAFRICKÁ REPUBLIKA nezávislá**
 REPUBLIQUE CENTRAFRICAINE



r. 1960, Mi 8, ©BANGUI
 5 (středoafr. CFA) Francs
 motýl Dactyloceras



r. 1960, Mi 16, ★★
 250 (středoafr. CFA) Francs (x) 500 (středoafr. CFA) Francs
 anhinga, olympiáda Řím

STŘEDOAFRICKÁ REPUBLIKA/CÍSAŘSTVÍ

Rovníková Afrika 34-230

S8 1960 **STŘEDOAFRICKÁ REPUBLIKA nezávislá**
REPUBLICUE CENTRAFRICAINE / TIMBRE TAXE



r. 1962, doplatní Mi P 5/6, pár, ★★
2×2 (středoaf. CFA) Francs
brouci Cetoine scaraboidae + Cerplesis s.p.

Ba1 1976 **STŘEDOAFRICKÉ CÍSAŘSTVÍ**
EMPIRE CENTRAFRICAIN (x) République Centrafricaine



r. 1977, Mi 448, ★★
100 (středoaf. CFA) Francs
UIT, světový den telekomunikací

Ba2 1977 **STŘEDOAFRICKÉ CÍSAŘSTVÍ**
EMPIRE CENTRAFRICAIN



r. 1977, Mi 462, © BANGUI
300 (středoaf. CFA) Francs
*Luigi Pirandello. it. proz. a dramatik,
Nobel cena za liter. 1934*

Aa3 1979 **STŘEDOAFRICKÁ REPUBLIKA**
znovuobnovení republiky po pádu císařství
REPUBLICUE CENTRAFRICAINE



r. 1979, Mi 632, ©
60 (středoaf. CFA) Francs
Olymp. hry Lake Placid 1980

Aa3 1981 **STŘEDOAFRICKÁ REPUBLIKA**
REP. CENTRAFRICAINE



r. 1981, Mi 800, ©
90 (středoaf. CFA) Francs
vánoce, panna a dítě

Aa5 2018 **STŘEDOAFRICKÁ REPUBLIKA**
CENTRAFRIQUE



r. 2018, Mi 8372, ★★
660 (středoaf. CFA) Francs
100. výročí narození Mandely

ČAD
francouzská kolonie
Rovníková Afrika 34-250



Francie

1922÷1936

1936÷1959 zn. Fr. rovníkové Afriky

1922÷1936

1 Franc = 100 centimes



1 1922 **ČAD francouzská kolonie**
TCHAD (x) Moyen Congo /
Republique Francaise



r. 1922, Mi 1, ★
1 centime
levhart skvrnitý

2 1924 **ČAD francouzská kolonie**
AFRIQUE EQUATORIALE FRANCAISE
(x) TCHAD (x) Moyen Congo /
Republique Francaise



r. 1924, Mi 19, ★
1 centime
levhart skvrnitý

34-270.3 1936 **FRANCOUZSKÁ ROVNÍKOVÁ AFRIKA,**
fr. kolonie
AFRIQUE EQUATORIALE FRANCAISE RF
pod rámečkem TCHAD



r. 1937, Mi 34, ★★
20 centimes
domorodec z Čadu

3 1931 **ČAD francouzská kolonie**
TCHAD RF



r. 1931, Mi 59, ★
50 centimes
mezinárodní výstava Paříž

34-270 1940 **FRANCOUZSKÁ AFRIKA, fr. kolonie**
společné vydání pro Afriku
poštovní správa Svobodné Francie, Londýn
AFRIQUE FRANCAISE LIBRE (x) Afrique Equatoriale Francaise RF
pod rámečkem TCHAD



r. 1940, Mi 108, ★★
20 centime
domorodec z Čadu

34-270.3 1936 **FRANCOUZSKÁ ROVNÍKOVÁ AFRIKA,**
fr. kolonie
AFRIQUE EQUATORIALE FRANCAISE RF
v obraze zn. motiv Čad



r. 1956, Mi 299, ©
BRAZZAVILLE
10 Francs
F.I.D.E.S. (Fond pro ekon.
a sociál. rozvoj)
sklizeň bavlny

ČAD
autonomní, nezávislý
Rovníková Afrika 34-260



1959:1960 autonomní v rámci CF
1960:dosud

1959:dosud
1 středoafrický CFA Franc = 100 centimes



Dějiny:

V 9.st. kánen-bornuská říše, od 15.st. pronikání Arabů a Fulbů. 16.st. vznik feudálních států (království Wadaj). V 19.st. dobyli celou oblast súdánské voj. velitelé. 1900-10 fr. voj. teritorium. Původně část Franc. Konga, které existovalo od 1886, obsazená v l.1887-1903, od 1904 dependance a od 1914 teritorium kolonie Ubangi-šari - Čad. 1910-58 součást Fr. rovník. Afriky. V r.1911 byla třetina kolonie Ubangi-šari - Čad postoupena německému Kamerunu, r.1919 zase vrácena. Sever území připojen až v letech 1913-14. 1920 ustaven Čad jako samostatná kolonie. 1946 udělen statut fr. zámořského území. 1958-60 autonomní republika v rámci Fr. společenství.

11.8.1960 nezávislá republika. Od 1966 trvá občanská válka, kde se angažovala Libye podporou muslimských sil na severu. Po r.1975 si Libye přivlastnila pruh území Aouzou podél severních hranic Čadu, v r.1989 dohoda Čadu s Libyí o Aouzou.

1 1959 ČAD autonomní republika
v rámci Francouzského společenství
REPUBLIQUE DU TCHAD



r. 1959, Mi 62, ★★
15 (středoaf. CFA) Francs
k 1. výročí proklamace republiky - symboly

2 1960 ČAD nezávislá republika
REPUBLIQUE DU TCHAD
(x) Afrique-Equatoriale-Française RF



r. 1960, Mi 65, ★★
250 (středoaf. CFA) Francs (x) 500 (středoaf. CFA) Francs
anhuanga, olympiáda Řím

ČAD
autonomní, nezávislý
Rovníková Afrika 34-260

1 1959 ČAD nezávislá republika
REPUBLIQUE DU TCHAD



r. 1962, Mi 73, ©
4 (středoaf. CFA) Francs
kudu velký

S8 1959 ČAD nezávislá republika
REPUBLIQUE DU TCHAD / OFFICIEL



r. 1962, služební Mi D 3, ★★
5 (středoaf. CFA) Francs
vlajka

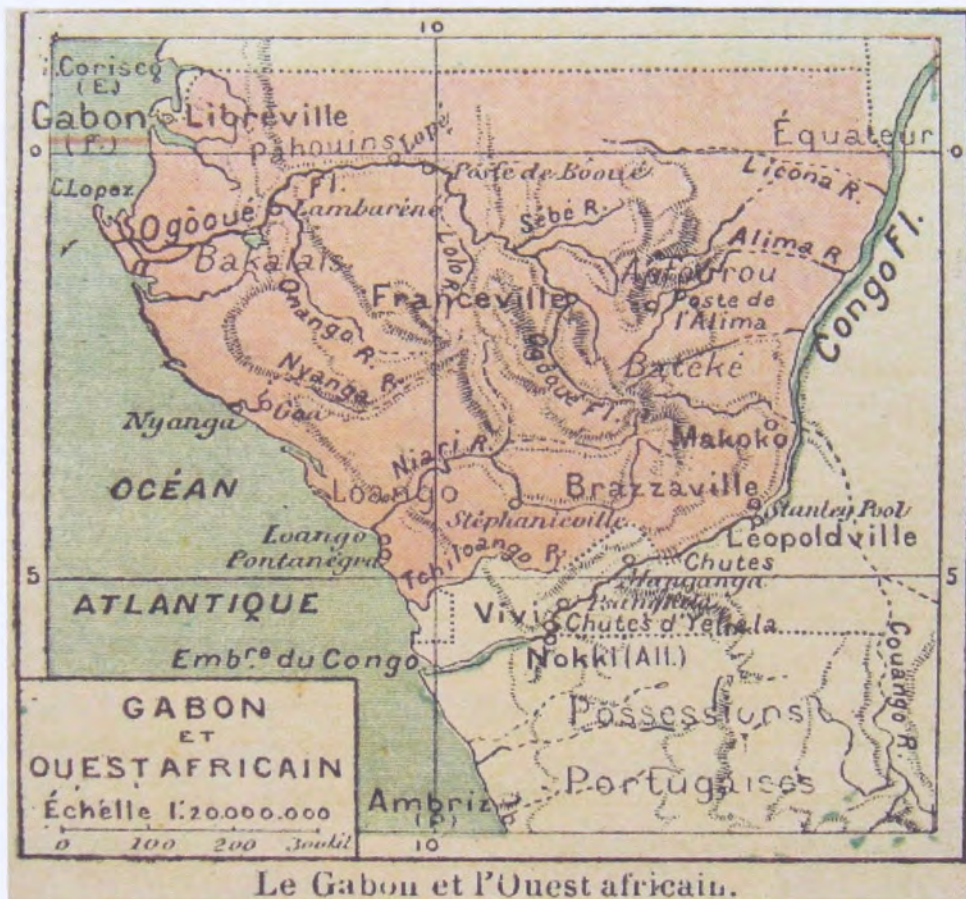
3 1996 ČAD
TCHAD



r. 1996, Mi 1250 z Mi Bl. 243 (Mi 1250÷1258), ★★
100 (středoaf. CFA) Francs
k výstavě známek CHINA '96, Peking

BATEKE
 "lokální pošta"
 Rovníková Afrika 34-270.V

"známky" vytvořil šlechtic seňor J. dors Aujos Tiumé z Lisabonu, Portugalsko
 oblast se nachází na náhorní plošině Batéké, na rozhraní dnešní Konžské rep. (Brazzaville)
 a Gabonu v gabonské provincii Haut-Ogooué



V 1897 **BATEKE, království, lokální**
 neexistující lokální pošta Fr. rovníkové Afriky
 10 nominálů: 2 1/2, 5, 10, 15, 20, 25, 50, 75, 100, 200 Angella
 uvádí Melville ve PHANTOM PHILATELY 1923
CORREIOS BATÈKEN



r. 1897, č. 1, **CINDERELLA**,
 ©DOKA / AFRICA CENTRAL 1897
 2 1/2 Angella
 domorodý náčelník



r. 1897, č. 3, **CINDERELLA**,
 ©DOKA / AFRICA CENTRAL 1897
 10 Angella
 domorodý náčelník



r. 1897, č. 7, **CINDERELLA**,
 ©DOKA / AFRICA CENTRAL 1897
 50 Angella
 domorodý náčelník

FRANCOUZSKÁ ROVNÍKOVÁ AFRIKA

federace francouzských kolonií

Rovníková Afrika 34-270



Francie

1936÷1946 federace kolonií: Gabun, Střední Kongo (Kongo-Brazzaville),

Ubangi-Šari (Středoafriická rep.), Čad

1940÷1944 emise vlády ve Vichy, nemohlo být poštovně použito

1946÷1958 federace fr. zámořských území

1936÷1958

1 Franc = 100 centimes



FRENCH EQUATORIAL AFRICA 1911



FRENCH EQUATORIAL AFRICA 1947

1 1936 FRANCOUZSKÁ ROVNÍKOVÁ AFRIKA, fr. kolonie
AFRIQUE EQUATORIALE FRANCAISE (x) Gabon AEF RF



r. 1936, Mi 1, ★
1 (centime)
plavba po řece Ogooué

2 1936 FRANCOUZSKÁ ROVNÍKOVÁ AFRIKA, fr. kolonie
AFRIQUE EQUATORIALE FRANCAISE (x) Moyen-Congo AEF RF



r. 1936, Mi 11, ★★
1 (centime)
viadukt Mindouli

3 1937 FRANCOUZSKÁ ROVNÍKOVÁ AFRIKA, fr. kolonie
AFRIQUE EQUATORIALE FRANCAISE RF



r. 1937, Mi 27, ★★
1 centime
Mayumba v Gabonu

FRANCOUZSKÁ ROVNÍKOVÁ AFRIKA

federace francouzských kolonií

Rovníková Afrika 34-270

3 1937 **FRANCOUZSKÁ ROVNÍKOVÁ AFRIKA, fr. kolonie**
AFRIQUE EQUATORIALE FRANCAISE RF



r. 1940, Mi 37, ★

30 centimes

P. Savorgan de Brazza, fr.-it. cestovatel



r. 1947, Mi 262, ★

10 centimes

nosorožec dvourohý, špičatozubý

S8 1937 **FRANCOUZSKÁ ROVNÍKOVÁ AFRIKA, fr. kolonie**
AFRIQUE EQUATORIALE FRANCAISE RF / CHIFFRE TAXE



r. 1947, doplatní Mi P 12, ★★

10 centimes

ornamenty

4 1937 **FRANCOUZSKÁ ROVNÍKOVÁ AFRIKA, fr. kolonie**
AFRIQUE EQUATORIALE FRANCAISE RF



r. 1937, Mi 77, ★★

40 centimes

mezinárodní výstava Paříž 1937

s 1938 **FRANCOUZSKÁ ROVNÍKOVÁ AFRIKA, fr. kolonie**
AEF RF CENTENAIRE DU GABON



r. 1938, Mi 86, ★

1 Franc

100. výročí kolonie Gabon

FRANCOUZSKÁ ROVNÍKOVÁ AFRIKA

federace francouzských kolonií

Rovníková Afrika 34-270

Vichy 1940

FRANCOUZSKÁ ROVNÍKOVÁ AFRIKA, fr. kolonie

vydání vlády ve Vichy, nepřišlo v kolonii do prodeje

AFRIQUE ÉQUAT. FRANC. POSTES FRANCE D'OUTREMER



r. 1940, Mi 98, ★★

1,50 Franc + 3 Francs

infanterista, pěšák koloniálních vojsk

Vichy 1940

ROVNÍKOVÁ AFRIKA, fr. kolonie

vydání vlády ve Vichy, nepřišlo v kolonii do prodeje

AFRIQUE EQUATORIALE / POSTES FRANCAISES

Rovníková Afrika, francouzská pošta



r. 1940, Mi 101, ★★

2,50 Francs

maršál Pétain, pohled na Libreville

Londýn 1940

FRANCOUZSKÁ AFRIKA, fr. kolonie

společné vydání pro Afriku

poštovní správa Svobodné Francie, Londýn

AFRIQUE FRANCAISE LIBRE (x) Afrique Equatoriale Francaise / RF



r. 1940, Mi 106, ★

10 centimes

domorodec z Čadu

Londýn 1941

FRANCOUZSKÁ ROVNÍKOVÁ AFRIKA, fr. kolonie

poštovní správa Svobodné Francie, Londýn

AFRIQUE EQUATORIALE FRANCAISE RF FRANCE LIBRE



r. 1941, Mi 163, ★★

5 centimes

fénix

Londýn 1941

FRANCOUZSKÁ AFRIKA, fr. kolonie

společné vydání pro Afriku

poštovní správa Svobodné Francie, Londýn

AFRIQUE FRANCAISE LIBRE



r. 1941, Mi 177, ★★

1 Franc + 2 Francs

P. Savorgan de Brazza, fr.-it. cestovatel

3a 1946

FRANCOUZSKÁ ROVNÍKOVÁ AFRIKA,

federace franc. zámořských kolonií

AF. ÉQU.^{LE} FRANCAISE RF



r. 1946, Mi 255, ©COU...

8 Francs

"Victoria"

FERNANDO POO
španělská kolonie
Rovníková Afrika 34-280



šp. kolonie

1868÷1869 Fernando Poo
1869÷1879 používány zn. Šp. Záp. Indie, příp. Kuby
1879÷1902 platnost zn. Fernando Poo na celém úz. šp. vlivu v této oblasti
1902÷1909 platnost zn. pouze na ostrově
1909÷1948 zn. Šp. území Guinej. zálivu
1949÷1959 zn. Šp. Guinee
1929 poštovní region
1960÷1963 zámoř. provincie
1963÷1968 provincie autonomní Rovníkové Guinee



šp. provincie

1868÷1869
1 Escudo = 100 céntimos

1869÷1882
1 Peseta = 100 céntimos

1882÷1901
1 Peso = 100 centavos = 1000 milesimas

1901÷1968
1 Peseta = 100 céntimos



Aa91 1869 **ŠPANĚLSKÁ POŠTA V ZÁMOŘÍ**
ULTRAMAR 1875 (Šp. Západ. Indie)



r. 1875, Šp. Záp. Indie Mi 11, (★)
50 céntimos de Peseta
znak Španělska

Aa92 1877 **ŠPANĚLSKÉ KOLONIE, společné vydání**
CUBA



r. 1878, Kuba, šp. kol. Mi 21, ©
5 céntimos de Peseta
král Alfons XII.

Ab1 1879 **FERNANDO POO španělská kolonie**
platnost zn. v celé Šp. Guinei
FERNANDO POO (Peseta)



r. 1879, Mi 3, (★)
10 céntimos de Peseta
král Alfons XII.

FERNANDO POO
španělská kolonie
Rovníková Afrika 34-280

Ab2 1894 **FERNANDO POO** španělská kolonie
platnost zn. v celé Šp. Guinei
FERNANDO POO (Peso)



r. 1894, Mi 22, ★
25 centavos de Peso
král Alfons XIII. jako dítě

Ab2a 1896 **FERNANDO POO** španělská kolonie
platnost zn. v celé Šp. Guinei
CORREOS (x) T BRE MOVIL F DO PÓO 1900 (kolek)



r. 1900, Mi 87, © CORREOS FERNANDO POO 1900
10 centavos de Peso
erb

Aa2 1902 **FERNANDO POO** španělská kolonie
platnost zn. na území ostrova
FERNANDO POO



r. 1905, Mi 133, ★
3 céntimos
král Alfons XIII.

L4 1929 **FERNANDO POO** poštovní region
FERNANDO POO (x) Exposicion general española
/ Sevilla Barcelona



r. 1929, Mi 170, ★★
40 céntimos
mezinárodní výstava

Bc1 1960 **FERNANDO POO** španělská zámořská provincie
FERNANDO POO



r. 1960, Mi 187, ★★
80 céntimos
Manuel de Falla, skladatel

Bc2 1960 **FERNANDO POO** španělská zámořská provincie
FERNANDO POO ESPAÑA



r. 1963, Mi 209, © SAN CARLOS FERNANDO POO 1967
(dnešní Luba, Bioko)
50 céntimos
ve prospěch obětím povodní v Seville

ŠPANĚLSKÁ PEVNINSKÁ GUINEA

španělská kolonie

Rovníková Afrika 34-290



Španělsko

1902÷1909

1902÷1909

1 Peseta = 100 céntimos



1 1902 ŠPANĚLSKÁ PEVNINSKÁ GUINEA šp. kolonie
GUINEA ESPAÑOLA 1902



r. 1902, Mi 1, ★★
5 céntimos
král Alfons XIII.

2 1903 ŠPANĚLSKÁ PEVNINSKÁ GUINEA šp. kolonie
GUINEA CONTINENTAL ESPAÑOLA



r. 1903, Mi 15, ©SANTA ISABEL DE FERNANDO POO 1905
(dnešní Malabó, Bioko)
5 céntimos
král Alfons XIII.

L4.20.1 1906 ASSOBLA (městečko na hranicích s Gabunem)
ASSOBLA CORREOS GUINEA CONTINENTAL (x) Elobey, Annobon y Corisco



r. 1906, Mi 55, ★★
1 céntimo
král Alfons XIII.

ELOBEY, ANNOBON A CORISCO
 španělské území
 Rovníková Afrika 34-300



Španělsko

1903÷1909

1903÷1909
 1 Peseta = 100 céntimos



1 1903 **ELOBEY, ANNOBON A CORISCO španělské území**
 ELOBEY, ANNOBON Y CORISCO
 (HABILITADO = obnovená platnost)



r. 1909, Mi 57, ★
 05 céntimos (x) 3 céntimos
 král Alfons XIII.

ŠPANĚLSKÁ GUINEA
španělská kolonie
Rovníková Afrika 34-310



Španělsko

1909÷1948 Šp. úz. Guinej. zálivu
1949÷1956 Šp. Guinea
1956÷1959 šp. provincie

1909÷1959
1 Peseta = 100 céntimos



SPANISH TERRITORIES IN THE GULF OF GUINEA

Aa1 1909 **ŠPANĚLSKÁ ÚZEMÍ GUINEJSKÉHO ZÁLIVU,**
šp. kolonie
TERRITORIOS ESPAÑOLES DEL GOLFO DE GUINEA



r. 1920, Mi 86, © SANTA ISABEL, FERNANDO POO 1920
(dnešní Malabó, Bioko)
10 céntimos
král Alfons XIII.

Aa2 1911 **ŠPANĚLSKÁ ÚZEMÍ GUINEJSKÉHO ZÁLIVU,**
šp. kolonie
GUINEA 1911 v oválu
(x) TERRITORIOS ESPAÑOLES DEL GOLFO DE GUINEA (emise 1909)



r. 1911, Mi 23 I., ★★
50 céntimos
král Alfons XIII.

Aa3 1912 **ŠPANĚLSKÁ ÚZEMÍ GUINEJSKÉHO ZÁLIVU,**
šp. kolonie
TERR^S ESPAÑOLES DEL GOLFO DE GUINEA



r. 1912, Mi 35, ★
40 céntimos
král Alfons XIII.

Aa3a 1938 **ŠPANĚLSKÁ ÚZEMÍ GUINEJSKÉHO ZÁLIVU,**
šp. kolonie
GUINEA (x) España dobročinné



r. 1938, přetisk na Yv dobroč. 53, ★★
5 céntimos
k historii pošty, mariánské poutní místo v Zaragoze,
Panna Marie na Sloupu, Madona del Pilar

ŠPANĚLSKÁ GUINEA
 španělská kolonie
 Rovníková Afrika 34-310

Aa4 1942 **ŠPANĚLSKÁ ÚZEMÍ GUINEJSKÉHO ZÁLIVU,**
 šp. kolonie
 GOLFO DE GUINEA (x) España



r. 1942, Mi 235, ★★
 1 Pts ! (Peseta)
Juan de la Cierva a jeho vírník-autogyro

Aa5 1943 **ŠPANĚLSKÁ ÚZEMÍ GUINEJSKÉHO ZÁLIVU,**
 šp. kolonie
 TERRITORIOS ESPAÑOLES DEL GOLFO DE GUINEA
 (x) España



r. 1949, Mi 239, ★★
 quince (15) céntimos (x) 2 Pesetas
generál Franco

Ba1 1949 **ŠPANĚLSKÁ GUINEA** šp. kolonie
 GUINEA ESPAÑOLA



r. 1954, Mi 300, (★)
 10 + 5 céntimos
domorodec a slon

Ba1 1956 **ŠPANĚLSKÁ GUINEA** šp. zámořská provincie
 GUINEA ESPAÑOLA



r. 1958, Mi 347, ©SANTA ISABEL, FERNANDO POO 1958
 (dnešní Malabó, Bioko)
 2,30 Pesetas
sport

RIO MUNI
španělská zámořská provincie
Rovníková Afrika 34-320



Španělsko

1960÷1963 šp. rovníkový region, provincie
1963÷1968 Šp. rovník. Guinea, provincie

1960÷1968

1 Peseta = 100 céntimos



1 1960 RIO MUNI španělská zámořská provincie
RIO MUNI



r. 1960, Mi 4, ©N. SORK GUINEA 1963
1 Peseta
misionář a mladý černoch

2 1960 RIO MUNI španělská zámořská provincie
RIO MUNI ESPAÑA



r. 1960, Mi 16, ★
30 + 10 céntimos
socha

ROVNÍKOVÁ GUINEA
nezávislá
Rovníková Afrika 34-330



1968÷dosud



1968÷1973

1 Guineana Peseta = 100 céntimos

1973÷1979

1 Ekuele = 100 céntimos

1980÷1985

1 Bipkwele (mn. č. od Ekuele)

1985÷dosud

1 střeoafrický CFA Franc = 100 centimes

Dějiny:

Republika Rovníková Guinea vznikla z býv. španělských kolonií Rio Muni, Fernando Póo a souostroví Pagalu (o. Annobón), ostrovy Corisco, Elobey Grande a Elobey Chico.

Fernando Póo

(nyní Bioko) - 1471 přistáli Portugalci na ostrově. 1778 ostrovy připadly Španělsku, 1827-45 Británii, dále opět španělská kolonie do r.1900.

Rio Muni

název dle řeky (nyní ř. Mbini, hl. m. Bata, pevninská část), od 1843 španělské, 1900 dokončeno španělské obsazení.

Elobey, Annobón a Corisco

v l.1778-1900 španěl. kolonií.

Fernando Póo, Rio Muni a Elobey, Annobón a Corisco v l.1900-60 v rámci španěl. kolonie Španělská Guinea. 1960-68 kolonie Španělská Guinea rozdělena na 2 zámořské provincie Španělska (provincie Rio Muni s ostrovy Elobey a Corisco a provincie Fernando Póo s ostrovem Annobón). 1963 se Španělská Guinea přejmenovala na Rovníkovou Guineu. 1964-68 autonomní ostrovní a pevninská provincie kolonie Rovníková Guinea.

12.10.1968 nezávislá republika Rovníková Guinea. Záhy po vyhlášení nezávislosti zde byla nastolená despotická osob. diktatura presidenta Maciase, v r.1979 masové vraždy obyvatel, po převratu prezident popraven.

1 1968 **ROVNÍKOVÁ GUINEA, získání nezávislosti**
sloučení Fernando Poo a Rio Muni
REPUBLICA DE GUINEA ECUATORIAL /
12 DE OCTUBRE DE 1968



r. 1968, Mi 1, ©FERNANDO POO (dnešní Bioko)
6 (Guineana) Pesetas
podání rukou, oliv. ratolest

2 1968 **ROVNÍKOVÁ GUINEA**
REPUBLICA DE GUINEA ECUATORIAL



r. 1972, Mi 18, ©SANTA ISABEL
1 Guineana Peseta
Apollo 15

3 1973 **ROVNÍKOVÁ GUINEA**
REP. DE GUINEA ECUATORIAL



r. 1975, Mi 627, ©1974 (!)
0.20 Ekuele
akt, Cejlon, 5. století

4 1973 **ROVNÍKOVÁ GUINEA**
REP. GUINEA ECUATORIAL



r. 1978, Mi 1365, ©REP. GUINEA
10 Ekuele
stará parní lokomotiva

SV. TOMÁŠ A PRINCŮV OSTROV

portugalská kolonie
Rovníková Afrika 34-340



Portugalsko

1869÷1951 kolonie
1898, 1945 zn. Portugalská Afrika
1951÷1975 zámořská provincie
1972÷1975 vnitřní autonomie

1869÷1912
1 Milreis = 1000 reis

1912÷1975
1 Escudo (\$) = 100 centavos



Aa1 1870 **SV. TOMÁŠ A PRINCŮV OSTROV**
portugalská kolonie
S. THOMÉ E PRINCIPE (+ v kruhu korunka)



r. 1881, Mi 14 A, ★
50 reis
královská korunka

S8 1870 **SV. TOMÁŠ A PRINCŮV OSTROV** portugalská kolonie
S. THOMÉ E PRINCIPE / RECEBER



r. 1904, doplatní Mi P 1, ☉
5 reis
ornamenty

Aa2 1893 **SV. TOMÁŠ A PRINCŮV OSTROV** portugalská kolonie
S. THOMÉ E PRINCIPE / PORTUGAL



r. 1893, Mi 30, ☉ S. THOME
2 1/2 reis
číslice



r. 1898, Mi 48, ☉ AFRICA OCCIDENTAL
CORREIOS S. THOMÉ 1902
25 reis
král Carlos I.

36-300.1 1898
AFRICA

PORTUGALSKÁ AFRIKA port. kolonie



r. 1898, Mi 3, ☉ CORREIO 1898
10 reis
k 400. výročí cesty Vasco de Gamy

SV. TOMÁŠ A PRINCŮV OSTROV

portugalská kolonie

Rovníková Afrika 34-340

Aa3 1913 **SV. TOMÁŠ A PRINCŮV OSTROV** portugalská kolonie
S. TOMÉ E PRINCIPE, REPUBLICA (x) Macau
přet. Republica po vyhlášení Port. rep. 1910



r. 1913, Mi 127, ★
10 centavos (x) 16 avos
k 400. výročí cesty Vasco de Gamy

Aa4 1913 **SV. TOMÁŠ A PRINCŮV OSTROV** portugalská kolonie
S. TOMÉ E PRINCIPE, REPUBLICA (x) Africa (port.)



r. 1913, Mi 135, ★
10 centavos (x) 100 reis
k 400. výročí cesty Vasco de Gamy

Aa5 1913 **SV. TOMÁŠ A PRINCŮV OSTROV** portugalská kolonie
S. TOMÉ E PRINCIPE, REPUBLICA (x) Timor



r. 1913, Mi 141, ★★
5 centavos (x) 8 avos
k 400. výročí cesty Vasco de Gamy

Aa6 1914 **SV. TOMÁŠ A PRINCŮV OSTROV** portugalská kolonie
S. TOMÉ E PRINCIPE REPUBLICA PORTUGUESA



r. 1914, Mi 193 A, ★
2 centavos
Ceres, římská bohyně plodnosti a úrody

Aa7 1938 **SV. TOMÁŠ A PRINCŮV OSTROV** portugalská kolonie
S. TOMÉ E PRINCIPE IMPÉRIO COLONIAL PORTUGUES



r. 1939, Mi 332, ◎
50 centavos
Mouzinho de Albuquerque
- guvernér Port. Indie a Mosambiku

Aa8 1938 **SV. TOMÁŠ A PRINCŮV OSTROV** portugalská kolonie
S. TOMÉ IMPÉRIO COLONIAL PORTUGUES



r. 1938, Mi 299, ★
10 centavos
Vasco de Gama

SV. TOMÁŠ A PRINCŮV OSTROV

portugalská kolonie

Rovníková Afrika 34-340

36-300.S8.10 1945 **PORTUGALSKÁ AFRIKA port. kolonie**
IMPERIO COLONIAL PORTUGUES
Portugalská koloniální říše



r. 1945, doplatní Mi P 3, ★★
0,30 \$ (Escudo)
číslice

Aa9 1948 **SV. TOMÁŠ A PRINCŮV OSTROV portugalská kolonie**
S. TOMÉ E PRINCIPE



r. 1948, Mi 354, ©1950
0,30 \$ (Escudo)
láhevnik šupinatý (ovoce se smetanovou chutí)

Ba0 1951 **SV. TOMÁŠ A PRINCŮV OSTROV**
portugalská zámořská provincie
S. TOMÉ E PRINCIPE CORREIOS



r. 1952, Mi 368, ★★
0,10 \$ (Escudo)
port. námořník Joao de Santarem

Ba1 1953 **SV. TOMÁŠ A PRINCŮV OSTROV**
portugalská zámořská provincie
S. TOMÉ E PRINCIPE ULTRAMAR PORTUGUES



r. 1953, Mi 377, ★★
50 centavos
*100. výročí portugal. známek
znaky portugal. kolonií*

Ba2 1954 **SV. TOMÁŠ A PRINCŮV OSTROV**
portugalská zámořská provincie
S. TOMÉ E PRINCIPE REPUBLICA PORTUGUESA



r. 1954, Mi 380, ©S. TOMÉ E PRINCIPE, S. TOMÉ 1957
2,50 \$ (Escudo)
*400 let od založení Sao Paula,
Brazílie, Manuel de Nobrega*

SV. TOMÁŠ A PRINCŮV OSTROV

nezávislý

Rovníková Afrika 34-350



1975=dosud



1975÷1977

1 Escudo (\$) = 100 centavos

1977÷dosud

1 Dobra = 100 céntimos

Dějiny:

Oba ostrovy v Guinejském zálivu - Sv. Tomáš a Princův ostrov - objeveny a pojmenovány v r.1470 port. mořeplavci. K ostrovům patří i malé ostrůvky Pedras Tinhosas a Ilha das Rolas, ležící přímo na rovníku a další neobydlené ostrůvky. 1471 vyhlášeny port. zámořskou državou (až do r.1975). 1475 počátek soust. kolonizace - prvními osídlenci trestanci, židovští vyhnanci z Portugalska a otroci z afric. pobřeží. 1522-1951 statut port. kolonie. 16.-17.st. centrum obchodu s otroky mezi Afrikou a Již. Amerikou. 1869 zákaz otroctví. 1951-75 statut port. zámořské provincie. 1973 poskytnutí vnitřní samosprávy. 12.7.1975 nezávislá republika. 1981-85 potlačen pokus skupiny separatistů o odtržení Princova ostrova.

1 1975

SV. TOMÁŠ A PRINCŮV OSTROV DEMOKRATICKÁ REPUBLIKA

S. TOMÉ E PRINCIPE



r. 1975, Mi 422, ©C.T.T. S. TOMÉ E PRINCIPE

3 \$ (Escudo)

smlouva z Alžíru

2 1975

SV. TOMÁŠ A PRINCŮV OSTROV DEMOKRATICKÁ REPUBLIKA

vyhlášení nezávislosti

REPUBLICA DEMOCRÁTICA DE S. TOMÉ E PRINCIPE

PROCLAMACAO DA INDEPENDENCIA 12.7.1975



r. 1975, Mi 430, ★★

50 \$ (Escudo)

rodina s vlajkou

3 1976

SV. TOMÁŠ A PRINCŮV OSTROV DEMOKRATICKÁ REPUBLIKA

vyhlášení nezávislosti

REP. DEMOCR. 12-7-75 (x) S. Tomé e Príncipe Republica Portuguesa



r. 1976, Mi 442, ©

2.50 \$ (Escudo)

k 500. výročí objevu ostrovů

SV. TOMÁŠ A PRINCŮV OSTROV

nezávislý

Rovníková Afrika 34-350

4 1976 **SV. TOMÁŠ A PRINCŮV OSTROV DEMOKRATICKÁ REPUBLIKA**
REPUBLICA DEMOCRÁTICA DE SÃO TOMÉ E PRÍNCIPE



r. 1976, Mi 451, ★★
12,50 \$ (Escudo)
1. výročí nezávislosti

5 1977 **SV. TOMÁŠ A PRINCŮV OSTROV DEMOKRATICKÁ REPUBLIKA**
SÃO TOMÉ E PRÍNCIPE



r. 1976, Mi 460, ©C.T.T. SÃO TOMÉ E PRÍNCIPE
20 \$ (Escudo)
Ludwig van Beethoven

6 1978 **SV. TOMÁŠ A PRINCŮV OSTROV DEMOKRATICKÁ REPUBLIKA**
S. TOMÉ E PRÍNCIPE



r. 1982, Mi 781, ©
16 Dobra
Tyrannosaurus rex

OBOCK
francouzská správa
Východní Afrika 35-010



Francie

1883÷1892 fr. kolonie, všeob. vydání
1892÷1894

1883÷1894
1 Franc = 100 centimes



01.S8 1883 **OBOCK francouzská správa**
"OBOCK" © RF / CHIFFRE TAXE (fr. kolonie, všeob. vydání)



r. 1884, dopltní □ Mi P 2, © OBOCK COLONIE FRANC^{SE} 1890
2 centimes
ornamenty

1 1892 **OBOCK francouzská správa**
OBOCK (x) Colonies postes republique francaise



r. 1892, Mi 4 II., ©
5 (centimes)
Alegorie sedící bohyně Obchodu

2 1892 **OBOCK francouzská správa**
OBOCK / COLONIES POSTES REPUBLIQUE FRANCAISE



r. 1892, Mi 24, ★
1 (centime)
Alegorie Plavba a Obchod

2 1892 **OBOCK francouzská správa**
OBOCK 1893-94 / REPUBLIQUE FRANCAISE



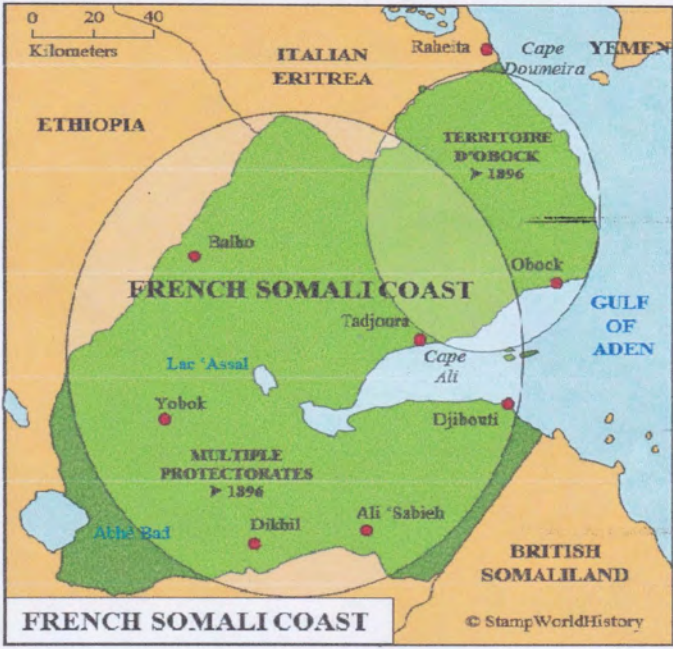
r. 1894, Mi 40, © OBOCK COLONIE FRANC^{SE} 1896
2 centimes
skupina somálských válečníků

DJIBOUTI
francouzský protektorát
Východní Afrika 35-020



Francie

1893÷1902



1893÷1902

1 Franc = 100 centimes

1 1893 **DJIBOUTI francouzský protektorát**
DJ (x) Øboek / Colonies postes Republique Francaise



r. 1893, Mi 1 II., ©... FRANCAISE ... 1897
5 (centimes)
Alegorie Plavba a Obchod

2 1893 **DJIBOUTI francouzský protektorát**
DJIBOUTI (x) Obock 1893-94 / Republique Francaise



r. 1902, Mi 32, ★
5 centimes (x) 30 centimes
skupina somálských válečníků

3 1894 **DJIBOUTI francouzský protektorát**
DJIBOUTI 1893-94 PROTECTORAT DE LA COTE DES SOMALIS RF



r. 1894, Mi 6, ©COTE FRANCAISE DES SOMALIS 1904
(použití již za přejmenování v kolonii Fr. Somálsko)
1 centimes (mn. č. !)
přístav Džibuti

FRANCOUZSKÉ SOMÁLSKO

fr. kolonie, zámoř. území

Východní Afrika 35-030



Francie

1902÷1958 kolonie
1941÷1944 emise vlády ve Vichy, nemohlo být poštovně použito
1958÷1967 zámořské území

1902÷1952
1 Franc = 100 centimes

1952÷1967
1 Somali-Franc = 100 centimes



1 1902 **FRANCOUZSKÉ SOMÁLSKO fr. kolonie**
COTE FRANCAISE DES SOMALIS RF



r. 1915, Mi 82, ★★
1 (centime)
domorodý bubeník

2 1937 **FRANCOUZSKÉ SOMÁLSKO fr. kolonie**
COTE FR^{CAISE} DES SOMALIS RF



r. 1937, Mi 143, ★
30 centimes
EXPO Paříž, zámořský obchod

Vichy 1941 **FRANCOUZSKÉ SOMÁLSKO fr. kolonie**
vydání vlády ve Vichy, nepřišlo v kolonii do prodeje
COTE FR. DES SOMALIS POSTES FRANCE D'OUTREMER



r. 1941, Mi 191, ★★
1,50 Franc + 3 Francs
infanterista, pěšák koloniálních vojsk

Vichy 1941 **FRANCOUZSKÉ SOMÁLSKO fr. kolonie**
vydání vlády ve Vichy, nepřišlo v kolonii do prodeje
COTE FRANCAISE DES SOMALIS



r. 1944, Mi 265, ★★
50 centimes + 1,50 Franc (x) 2,50 Francs
maršál Pétain, mešita v Džibuti

FRANCOUZSKÉ SOMÁLSKO

fr. kolonie, zámoř. území

Východní Afrika 35-030

Londýn 1941

FRANCOUZSKÉ SOMÁLSKO fr. kolonie

poštovní správa Svobodné Francie, Londýn

DJIBOUTI RF / FRANCE LIBRE



r. 1941, Mi 195, ©COTE F^{SE} DES SOMALIS

1 Franc

letadlo a lotrinský kříž

Londýn 1943

FRANCOUZSKÉ SOMÁLSKO fr. kolonie

poštovní správa Svobodné Francie, Londýn

COTE FRANCAISE DES SOMALIS RF, DJIBOUTI / FRANCE LIBRE



r. 1943, Mi 252, ©COTE FRANCAISE DES SOMALIS 1949

1 Franc

lokomotiva, palmy, plachetnice

1 1945

FRANCOUZSKÉ SOMÁLSKO

obnovení koloniální správy

COTE FRANCAISE DES SOMALIS RF



r. 1945, Mi 291, ★★

1 Franc

cesta Obock - Tadjoura

2 1946

FRANCOUZSKÉ SOMÁLSKO

obnovení koloniální správy

COTE FR^{CS} DES SOMALIS RF



r. 1946, Mi 278, ★★

8 Francs

"Victoria"

1 1958

FRANCOUZSKÉ SOMÁLSKO fr. zámořské území

COTE FRANCAISE DES SOMALIS R.F.




r. 1958, Mi 319, ★★

20 (Somali) Francs

10. výročí Deklarace lidských práv OSN

AFAR A ÍSSA
francouzské zámořské území
Východní Afrika 35-040



Francie

1967÷1977

1967÷1977

1 Somali-Franc = 100 centimes



1 1967

AFAR A ÍSSA francouzské zámořské území

(s vyšším stupněm autonomie než dř. Fr. Somálsko)

TERRITOIRE FRANCAIS DES AFARS ET DES ISSAS RF



r. 1967, Mi 1, ©DJIBOUTI TER. FR^s. AFARS ISSAS 1970

10 (Somali) Francs

ledňáček šedohlavý

DJIBOUTI
nezávislý
Východní Afrika 35-050



1977÷dosud

1977÷dosud

1 Djibouti-Franc = 100 centimes



Dějiny:

7.st. - území ovládnuto Araby, vznikají zde islámské sultanáty. 16.st.-2.pol. 19.st. součást osmanské říše. 1857 začátek fr. kolon. expanze. 1867 prodal Tadžurský sultanát (Danakilci) Francouzům Obock. 1888 založen přístav Džibuti. 1896-1946 fr. kolonie Fr. Somálsko. 1940-42 obsazeno Italy. 1946-77 fr. zámořské úz. (1946-67 pod názvem Fr. Somálsko, 1967-77 Fr. úz. Afarů a Isů). 1967 poskytnutí vnitřní samosprávy, změna názvu na Fr. úz. Afarů a Isů (na severu žijí danakilští Afárové od 3.st., na jihu Isové, přistěhovalci ze Somálska). 27.6.1977 vyhlášena nezávislá Džibutská republika, v plebiscitu se 85 % obyvatel vyslovilo pro nezávislost, Francie hájila své investice do vojenské základny ve strategické poloze. V Džibutsku je základna cizinecké legie, která zajišťuje nezávislost a neutralitu této země.

1 1977 **DJIBOUTI** vyhlášení nezávislosti
REPUBLIQUE DE DJIBOUTI 27 JUIIN INDEPENDANCE



r. 1977, Mi 173, ★★
45 (djibouti) Francs
mapa a vlajka

1 1977 **DJIBOUTI**
REPUBLIQUE DE DJIBOUTI
(x) Territoire francais des Afars et des Issas / RF



r. 1977, Mi 178, ★★
8 (djibouti) Francs
ministerstvo financí

2 1977 **DJIBOUTI**
REPUBLIQUE DE DJIBOUTI



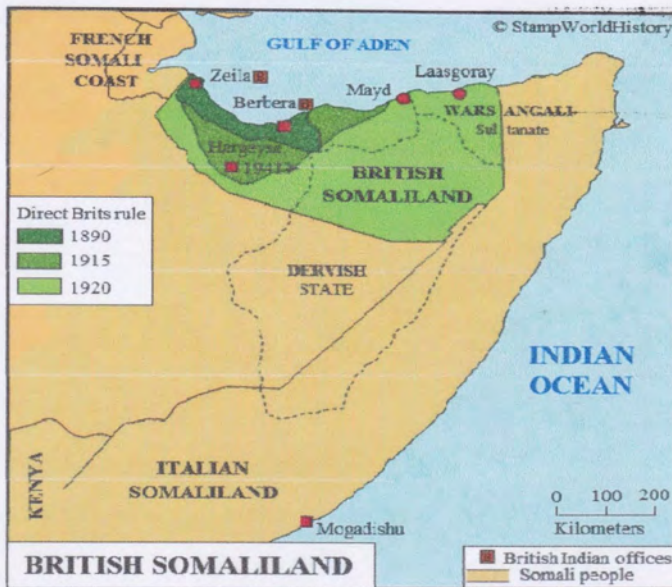
r. 1979, Mi 249, ©DJIBOUTI REPUBLIQUE DE DJIBOUTI 1980
250 (djibouti) Francs
75. výročí motorového létání

BRITSKÉ SOMÁLSKO
 britský protektorát
 Východní Afrika 35-060



1903÷1950

1903÷1960



1903÷1951

1 Rupie = 16 annas, 1 anna = 12 pies

1951÷1960

1 Shilling = 100 cents



1950÷1960

1 1903 **BRITSKÉ SOMÁLSKO br. protektorát**
 BRITISH SOMALILAND (x) India (brit.)



r. 1903, Mi 1 l., ★★
 HALF (1/2) anna
 královna Victorie

2 1904 **BRITSKÉ SOMÁLSKO br. protektorát**
 SOMALILAND PROTECTORATE



r. 1937, Mi 74, ★
 1 anna
 korunovace - král Jiří VI.

BENADIR
 italská správa
 Východní Afrika 35-070

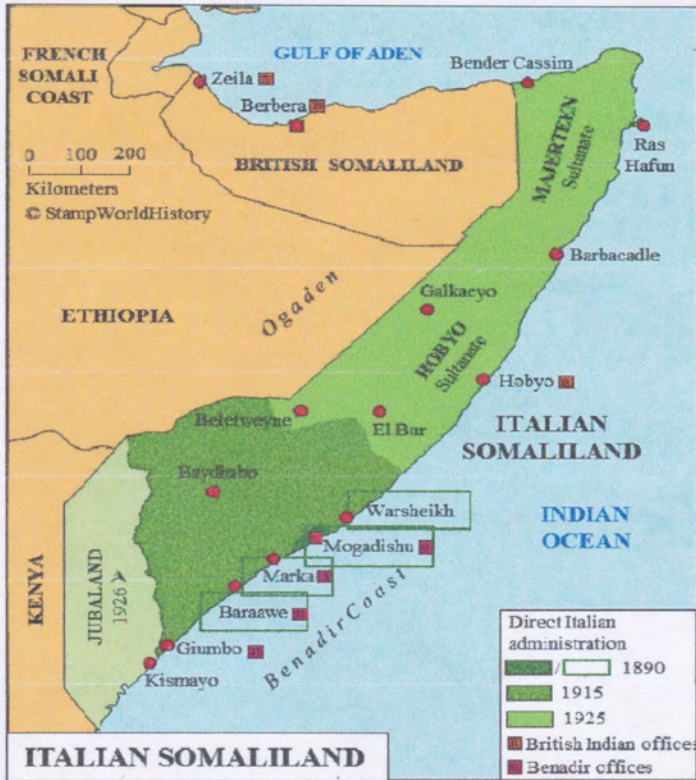


Itálie

1903÷1905

1903÷1905

1 Rupia = 16 annas = 64 besa



1 1903 **BENADIR italská správa**
 BENADIR / R POSTE ITALIANE
 (Poste del Regno Italiane = pošta království Itálie)



r. 1903, Mi 2, ©BRAVA (dnešní Baraawe)
 PROTETTORATO ITALIANE 1904
 2 besa
 slon

ITALSKÉ SOMÁLSKO

italská kolonie
Východní Afrika 35-080



Itálie

1905÷1926
1926÷1938 území zvětšeno o Džubsko
1932÷1934 zn. It. kolonií, generální vydání
1938÷1941 zn. It. východní Afriky
1942÷1948 zn. M.E.F., E.A.F. br. okup. Somálska
1948÷1950 zn. Somálsko, br. správa
1950÷1960 it. poručenské území OSN

1905÷1922
1 Lira = 100 centesimi

1922÷1926
1 Rupia = 6,50 Lire = 100 besa

1926÷1938
1 Lira = 100 centesimi

1950÷1960
1 Somalo = 100 centesimi



it. poruč. úz.



S8.1 1905 **ITALSKÉ SOMÁLSKO JIŽNÍ it. kolonie**
SOMALIA ITALIANA MERIDIONALE (x) segnatasse (doplatní)



r. 1906, doplatní Mi P 1, ★
5 centesimi
číslice

2 1905 **BENADIR, výpotřební vydání**
již za konstituování it. kolonie ITAL. SOMÁLSKO
nová měna (x) BENADIR / R. POSTE ITALIANE
(Poste del Regno Italiane = pošta království Itálie)



r. 1907, Mi 11, © ... ITALIANA MERID 1907
5 centesimi (x) 2 besa
slon

Aa1 1916 **ITALSKÉ SOMÁLSKO it. kolonie**
SOMALIA (x) poste italiane croce rossa



r. 1916, Mi 22, ★★
20 centesimi + 5 centesimi
savojský erbový orel

ITALSKÉ SOMÁLSKO
italská kolonie
Východní Afrika 35-080

S8.2 1917 **ITALSKÉ SOMÁLSKO it. kolonie**
SOMALIA ITALIANA (x) pacchi postali (ital.)



r. 1917, balíková Mi PK 1, dvojdílná,
©MOGADISCIO (dnešní Muqdisho) 1921
5 centesimi
erb; číslice

Aa2 1922 **ITALSKÉ SOMÁLSKO it. kolonie (měna BESA)**
SOMALIA ITALIANA BESA (x) Italia



r. 1924, Mi 57, ★
6 besa (x) 10 centesimi
50. výročí úmrtí Manzoniho

Aa4 1924 **ITALSKÉ SOMÁLSKO it. kolonie (měna BESA)**
POSTE SOMALIA COLONIE ITALIANE BESA



r. 1924, Mi 63, ©
30 besa
symbol Říma

Ab1 1926 **ITALSKÉ SOMÁLSKO it. kolonie**
SOMALIA ITAL.



r. 1926, Mi 87, ©ITALIANA
5 + 5 centesimi
bohyně Míru

Ab2 1926 **ITALSKÉ SOMÁLSKO it. kolonie**
SOMALIA ITALIANA (x) Italia



r. 1927, Mi 97, ©
25 centesimi
král Victor Emanuel III.

Ab3 1927 **ITALSKÉ SOMÁLSKO it. kolonie**
POSTE SOMALIA COLONIE ITALIANE, LIRE (x) besa



r. 1926, Mi 107, ★
2,50 Lire (x) 60 besa
symbol Říma

ITALSKÉ SOMÁLSKO
 italská kolonie
 Východní Afrika 35-080

Ab4 1928 **ITALSKÉ SOMÁLSKO it. kolonie**
 POSTE SOMALIA ITALIANA



r. 1928, Mi 117, ©MOGADISCIO
 30 centesimi + 0,05 (Lire)
 46. výročí ital. afric. společnosti

Ab4a 1930 **ITALSKÉ SOMÁLSKO it. kolonie**
 SOMALIA (x) Poste Italiane



r. 1930, Mi 159, ★★
 1,25 Lire
 k 2000. výročí římského básníka Virgilia

Ab4b 1928 **ITALSKÉ SOMÁLSKO it. kolonie**
 POSTA AEREA SOMALIA ITALIANA



r. 1936, Mi 237, ©MOGADISCIO 1936
 1 Lire
 dítě

Ab5 1932 **ITALSKÉ SOMÁLSKO it. kolonie**
 SOMALIA POSTE ITALIANE



r. 1932, Mi 179 C, ©MOGADISCIO SOMALIA ITALIANA 1940
 50 centesimi
 vládní palác v Mogadišu

Ab6 1934 **ITALSKÉ SOMÁLSKO it. kolonie**
 SOMALIA ITALIANA RR. POSTE COLONIALI ITALIANE
 (Poste coloniali del Regno Italiane
 = koloniální pošta království Itálie)



r. 1934, Mi 197, ★★
 5 centesimi
 2. mezinárodní výstava Neapol

35-110.1 1938 **ITALSKÁ VÝCHODNÍ AFRIKA it. kolonie**
 (Etiopie, Eritrea a Somálsko)
 AFRICA ORIENTALE ITALIANA



r. 1938, Mi 8, ©POSTA
 30 centesimi
 gazela Grantova

Bb1 1950 **SOMÁLSKO italský mandát**
 SOMALIA



r. 1956, Mi 321, ★
 0,01 Somalo
 květiny - Adenium somalense

ITALSKÉ DŽUBSKO
italská kolonie
Východní Afrika 35-090



Itálie

1925÷1926

1925÷1926

1 Lira = 100 centesimi



1 1925 **DŽUBSKO italská kolonie**
OLTRE GIUBA (×) ital.

2 1926 **DŽUBSKO italská kolonie**
OLTRE GIUBA



r. 1925, Mi 2, ★
2 centesimi
znak



r. 1926, Mi 28, ★
1 Lira
pamětní k anexi území

ITALSKÉ KOLONIE
generální vydání
Východní Afrika 35-100



Itálie

1932÷1934

Libye, Cirenaica, Tripolitánie, Eritrea, It. Somálsko

1932÷1934

1 Lira = 100 centesimi



1 1932 **ITALSKÉ KOLONIE generální vydání**
COLONIE ITALIANE (x) ital.



r. 1932, Mi 1, ★
10 centesimi
Dante Alighieri

2 1932 **ITALSKÉ KOLONIE generální vydání**
POSTA AEREA COLONIE ITALIANE



r. 1932, Mi 19, ★
100 Lire
Leonardo da Vinci

3 1933 **ITALSKÉ KOLONIE generální vydání**
R.R. POSTE COLONIALI ITALIANE (použito v Eritrei)
(Poste coloniali del Regno Italiane
= koloniální pošta království Itálie)



r. 1933, Mi 56, ©ERITREA
75 centesimi
10. výročí fašistic. pochodu na Řím

3 1933 **ITALSKÉ KOLONIE generální vydání**
R.R. POSTE COLONIALI ITALIANE (použito v Tripolisu)
(Poste coloniali del Regno Italiane
= koloniální pošta království Itálie)



r. 1933, Mi 63, ©POSTA AEREA TRIPOLIS
(dnešní Tarábulus al-Gharb) LIBYA 1934
50 centesimi
10. výročí fašistic. pochodu na Řím

ITALSKÁ VÝCHODNÍ AFRIKA

italská kolonie

Východní Afrika 35-110



Itálie

1938÷1941

Etiopie, Eritrea, It. Somálsko

1938÷1941

1 Lira = 100 centesimi



1 1938

ITALSKÁ VÝCHODNÍ AFRIKA it. kolonie

(Etiopie, Eritrea a Somálsko)

AFRICA ORIENTALE ITALIANA



r. 1938, Mi 4, ★★

10 centesimi

Nil - helenistický památník

S8.1 1941

ITALSKÁ VÝCHODNÍ AFRIKA it. kolonie

A.O.I. (Africa orientale Italiana) (x) Italiáne segnatasse (doplatní)



r. 1941, doplatní Mi P 9, ★

1 Lire
erb

S8.2 1942

ITALSKÁ VÝCHODNÍ AFRIKA it. kolonie

A.O.I. (Africa orientale Italiana) SEGNATASSE (doplatní)



r. 1941, nevydané doplatní Mi P V., ★★

50 centesimi
lovec lvů

V1 1941

BRITSKÁ OKUPACE ITALSKÝCH KOLONIÍ

(připraveno velením jihoafrických vojenských sborů,
nedošlo však k jejich poštovnímu použití)

BRITISH OCCUPATION / POSTAGE (x) kolek COLONIE ITALIANE



r. 1941, nevydané Mi IT-EA XVI., ★★

LIRE OTTO (8) (x) 10 Lire
král Victor Emanuel III.

E.A.F. VÝCHODOAFRICKÉ VOJENSKÉ SBORY

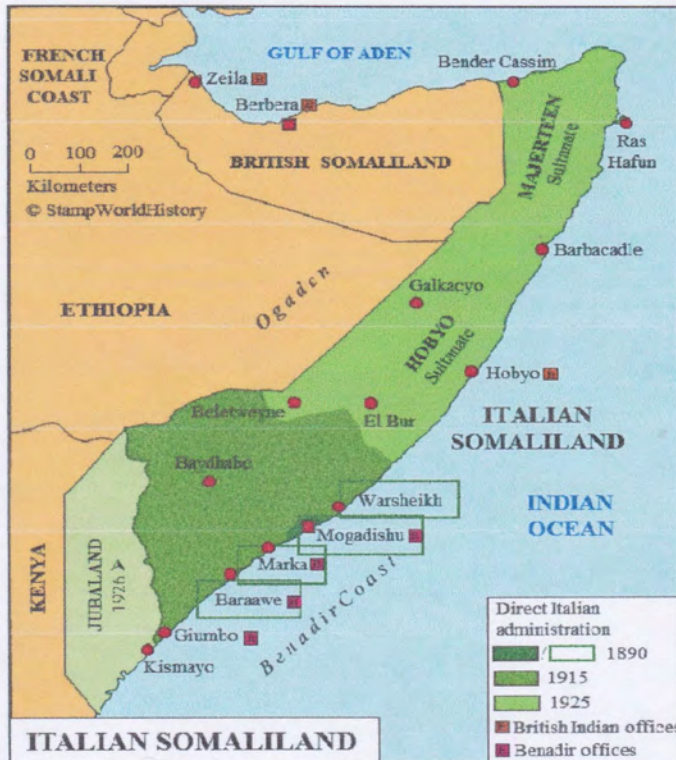
britská okupace Somálska
Východní Afrika 35-120



Itálie

1942÷1943 používaly se M.E.F.
1943÷1948 E.A.F.

1942÷1948
1 Shilling = 12 pence



32-100.1c 1942

M.E.F. BRITSKÁ VOJSKA STŘEDNÍHO VÝCHODU
br. okupace Somálska, používáno na pošt. úř. v Mogadišu

M.E.F. (x) brit.
Middle East Forces



r. 1942, Mi 11 I., ★★
2 denarii (pence)
král Jiří VI.

1 1943

E.A.F. VÝCHODOAFRICKÉ VOJENSKÉ SBORY
britská okupace Somálska

E.A.F. (x) brit.
East African Forces



r. 1943, Mi 2, ★★
2 denarii (pence)
král Jiří VI.

ITALSKÉ SOMÁLSKO
 britská správa
 Východní Afrika 35-130



Itálie

1948÷1950

1948÷1950

1 Shilling = 100 cents



1 1948 **SOMÁLSKO britská vojenská správa**
 B.M.A. SOMALIA (x) brit.
 British Military Administration



r. 1948, Mi 4, ★
 25 cents (x) 2 1/2 denarius (penny)
 král Jiří VI.

2 1950 **SOMÁLSKO britská (civilní) správa**
 B.A. SOMALIA (x) brit.
 British Administration



r. 1950, Mi 19, ★
 75 cents (x) NINE (9) pence
 král Jiří VI.

SOMÁLSKO
nezávislé
Východní Afrika 35-140



Somálsko

1960 Somaliland
1960÷1969 republika
1969÷1991 demokrat. rep.
1991÷2012 republika
1991÷dosud Somálsko, býv. Br. Somálsko
2012÷dosud federální republika

1960÷1961
1 Somalo = 100 centesimi

1961÷dosud
1 Somali-Shilling = 100 centesimi

1991÷dosud
1 Somaliland Shilin = 100 centesimi



Somálsko
1991÷1993



Somálsko od 1993



Dějiny - 1. část:

Somálsko bylo patrně "zemí Punt", zmiňovanou v bibli. Ve starověku bylo úz. Somálska pod vlivem Egypta a později aksumské říše, v 7.st. ovládnuto Araby, ve 13.-16.st. zde vytvořili několik arab. sultanátů. Dále země pod nadvládou Portugalců. 17.st. nadvláda Maskatu, do 19.st. pobřeží ovládli ománský imámové. Význam Somálska po vybudování Suez. průplavu, ve 2.pol. 19. a zač. 20.st. bylo úz. postupně obsazeno Francií, Vel. Británií a Itálií. 1862 Francie koupila část Somálska od místních náčelníků (Džibuti), 1896 jej okupovala. 1884-87 Vel. Británie obsadila sever. Somálsko, 1895 brit. kolonie Somálské pobřeží, 1903 brit. protektorát. 1889 zahájili Italové z pobřeží expanzi (kolonie Benadir), Itálie získala Obbi, v letech 1892-93 pronajal jim většinu osad Benadiru zanzibarský sultán. 1899-1920 protikoloniální povstání. V roce 1925 předala Vel. Británie Itálii jako náhradu za její účast v 1.svět. válce proti Německu část Keni při hraniční řece Džuba (Giubba). V roce 1926 připojena k Ital. Somálsku. V letech 1936-41 Ital. Somálsko začleněno do Ital. východ. Afriky. 1940-41 Itálie obsadila Brit. Somálsko. 1941 Italové poraženi v celém Somálsku, ital. část pod brit. voj. správou (1941-50). 1950-60 Ital. Somálsko poručenským územím OSN pod správou Itálie.

Dějiny - 2. část:

26.5.1960 nezávislost Brit. Somálska, odmítl vstup do britského Společenství, 1.7.1960 nezávislost Ital. Somálska, sjednocením vytvořena Somálská republika, 1969 po převratu podporovaném SSSR vyhlášení Somálské demokratické republiky. Pozn. na úz. Džibuti (Fr. Somálsko, resp. Fr. území Afárů a ísů) vznikla r.1977 Džibutská republika. 1991 odtržení severní části země (Somaliland). V Somálsku nefungují orgány státní moci, trvá občanská válka, jeden z nejchudších států světa.

L4 1960 **SOMÁLSKO území býv. BRIT. SOMÁLSKA br. protekt. vyhlášení nezávislosti**
SOMALILAND INDEPENDENCE 26 JUNE 1960 (x) Somalia (ital.)



r. 1960, Mi 3, ★★
1,20 Somalo
gazela Soemmerringova

Aa1 1960 **SOMÁLSKO vyhlášení nezávislosti sjednocení brit. a ital. Somálska**
SOMALIA PROCLAMAZIONE INDIPENDENZA 1^a LUGLIO 1960



r. 1960, Mi 7, ★★
1,80 Somalo
nová vlajka země, 1. července 1960

SOMÁLSKO
nezávislé
Východní Afrika 35-140

Aa1a 1965 SOMÁLSKO
název země somálsky, latinkou pouze
v příležitostném textu "8^a FIERA DELLA SOMALIA"



r. 1965, Mi 77, ★★
1,50 Somali-Shilling
sklizeň cukrové třtiny, cukrovar

Ba1 1970 SOMÁLSKÁ DEMOKRATICKÁ REPUBLIKA
SOMALI DEMOCRATIC REPUBLIC



r. 1970, Mi 159, ★★
0,25 Somali-Shilling
100. výročí narození Lenina

Ba1a 1970 SOMÁLSKÁ DEMOKRATICKÁ REPUBLIKA
SOMALI DEMOCRATIC REP.



r. 1970, Mi 168, ©MOGADISCIO
1 Shilling-Somali
1. výročí říjnové revoluce

Ba2 1973 SOMÁLSKÁ DEMOKRATICKÁ REPUBLIKA
JUM. DIM. SOMALIYA



r. 1974, Mi 208, ©MOGADISCIO
0.50 Shilingi Somali
překážkový běh

Ba3 1973 SOMÁLSKÁ DEMOKRATICKÁ REPUBLIKA
JAM. DIM. SOOMAALIYA
(Jamhuuriyadda dimuqraadiyad)



r. 1970, Mi 217, ★★
0.50 Shilingi Somali
100 let UPU, poštovní holubi



r. 1975, Mi 226, ©
10.00 Shilingi Somali
národní kroj

Ba5 1975 SOMÁLSKÁ DEMOKRATICKÁ REPUBLIKA
J.D. SOOMAALIYA



r. 1977, Mi 246, ★★
2.90 Shilingi Somali
tradiční hudební skupina

Ba6 1977-1991 SOMÁLSKÁ DEMOKRATICKÁ REPUBLIKA
J.D. SOOMAALIYED



r. 1986, Mi 392, ©MOGADISHU 1987
10,00 Shilingi Somali
přírodní scenérie

SOMÁLSKO
nezávislé
Východní Afrika 35-140

Ca1 1992÷1995 **SOMÁLSKÁ REPUBLIKA, občanská válka**
za přítomnosti jednotek OSN - UNOSOM, UNITAF
J. SOOMAALIYA) / جمهورية الصومال



r. 1993, Mi 472, ★★
200 Shilingi Somali
motýl z čeledi babočkovití

Ca2 1996÷2002 **SOMÁLSKÁ REPUBLIKA, občanská válka**
SOOMAALIYA / جمهورية الصومال



r. 1997, Mi 645, ★★
200 Shilingi Somali
tradiční arabské ženské oblečení

Ca3 2013÷dosud **SOMÁLSKÁ FEDERATIVNÍ REPUBLIKA, občanská válka**
od r. 2013 UPU pomáhá s obnovením poštovního systému
arabské písmo v somálsčině: جمهورية الصومال
Jamhuuriyadda Soomaaliya (Somálská republika)



r. 2013, Mi >997, ★★, **KOPIE**
1000 Shilingi Somali
město

SOMÁLIJSKO
mezinárodně neuznané
Východní Afrika 35-141



1991÷1993

1991÷dosud Somáliejsko, býv. Br. Somáliejsko

1991÷dosud

1 Somaliland Shilin = 100 centesimi



od 1993



SOMALIA

© StampWorldHistory

0 100 200
Kilometers

- Somali
- British Indian offices
- British \leftrightarrow Italian Somaliland
- Dervish State
- Jubaland 1926 >
- Italian East Africa, Somalia province
- Somaliland republic 1991 >

Somaliland či Somáliejsko de facto nezávislá republika, ale neuznaná, vyhlášená v r. 1991 na území býv. kolonie Brit. Somáliejsko. Udrzuje si stabilní existenci díky vládnoucím klanů. V r. 2010 se konaly volby, což posílilo naději na mezinárodní uznání. V r. 2017 zde byla zřízena voj. základna Spoj. arab. emirátů. Zbytek Somáliejska se zmítá v nejistotě.

V 1991

SOMÁLIJSKO, mezinárodně neuznané

bývalé Br. Somáliejsko

(člen Organizace nezastoupených států a národů - UNPO)

REPUBLIC OF SOMALILAND



r. 1999, Collect SD 1999-03, ©SOMALILAND

1500 Somaliland Shilin

hmyz

SOCOTRA
jemenská správa
Východní Afrika 35-145



Aden

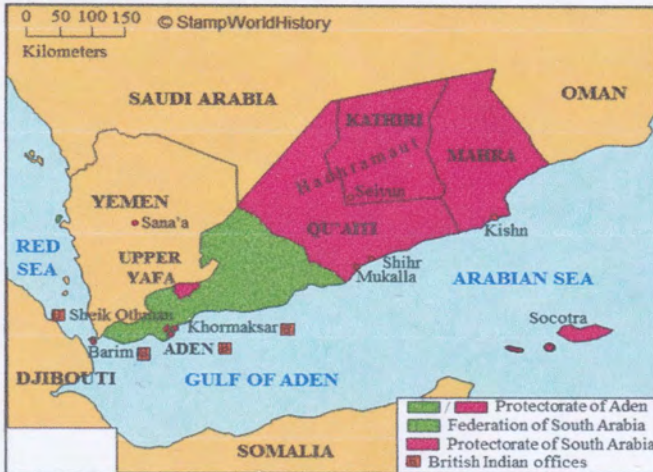
1960 expedice Aden
1967 jemenská správa

1960
1 východoafrický Shilling = 100 cents

1967
1 Riyal = 100 fils



Jemen LDR



Ostrov byl od r. 1511 pod kontrolou sultánů z Mahry v jižní Arábii. Mezi roky 1886÷1967 to byl britský protektorát a poté se stal součástí Jižního Jemenu. Po sjednocení Jemenu v r. 1990 je součástí Jemenské republiky.

AS 22-160 1960
Mahra V 10

SOCOTRA
ostrov při pobřeží Somálska
původně součást Adenu
EXPEDITION SOCOTRA ADEN



r. 1960, Colnect Aden AD 1960-01/01, ★★
50 východoafrický cents (měna Brit. vých. Afriky)
(východoafrický Shilling/cent obíhal v Již. Arábii do r. 1965)
arabská loď Dhow "sambuk"

ITALSKÁ ERITREA
italská kolonie
Východní Afrika 35-150



Itálie

1881÷1890 ESTERO, it. pošta v zahraničí
1893÷1936
1932÷1934 zn. It. kolonií, generální vydání
1936÷1938 chybí označení it. koloniální správy
1938÷1941 zn. It. východní Afriky

1881÷1938
1 Lira = 100 centesimi



02. 1881 **ASSAB italský poštovní úřad v zahraničí**
"3840" © ESTERO (x) Poste Italiane



r. 1881, Mi 15, číselné © 3840 (Assab)
DIECI (25) centesimi
král Victor Emanuel II.

Aa1 1893 **ERITREA italská kolonie**
COLONIA ERITREA (x) Poste Italiane



r. 1893, Mi 1, ★
1 centesimo
ornamenty

Aa2 1910 **ERITREA italská kolonie**
COLONIA ERITREA REGNO D'ITALIA



r. 1914, Mi 40 A, © ASMARA (dnešní Asmera) +
10 centesimi
oráč

Aa3 1910 **ERITREA italská kolonie**
ERITREA (x) Poste Italiane



r. 1924, Mi 80, ★★
1 centesimo
erb krále Victora Emanuela III.

Aa4 1922 **ERITREA italská kolonie**
ERITREA (x) nová hodnota Benadir /
R Poste Italiane
(Poste del Regno Italiane
= pošta království Itálie)



r. 1924, Mi 84, ★
5 centesimi (x) 2 besa
slon

Aa5 1924 **ERITREA italská kolonie**
POSTE ERITREA COLONIE ITALIANE



r. 1924, Mi 91, ©ESPRESSO
2 Lire
symbol Říma

Aa6 1928 **ERITREA italská kolonie**
POSTE ERITREA ITALIA



r. 1928, Mi 128, ★
20 centesimi + 0,05 (Lire)
46. výročí Italské africké společnosti

ITALSKÁ ERITREA
 italská kolonie
 Východní Afrika 35-150

Aa7 1930 **ERITREA italská kolonie**
 COLONIA ERITREA POSTE ITALIANE



r. 1930, Mi 153, ©
 2 centesimi
 kopiník

Aa8 1930 **ERITREA italská kolonie**
 ERITREA POSTE ITALIANE



r. 1931, Mi 200, © MASSAUA (*dnešní Mitsiwa*)
 50 centesimi
král Victor Emanuel III.

Aa9 1933 **ERITREA italská kolonie**
 COLONIE ITALIANE ERITREA



r. 1933, Mi 210, © ERITREA
 1 Lire
zříceniny Cholloe

Aa10 1934 **ERITREA italská kolonie**
 ERITREA R.R. POSTE COLONIALI ITALIANE
 (*Poste coloniali del Regno Italiane*
 = *koloniální pošta království Itálie*)



r. 1934, Mi 221, ★★
 5 centesimi
2. mezinárodní koloniální výstava Neapol gazela Grantova

Ab1 1936 **ERITREA italská kolonie**
 vč. **obsazeného úz. Etiopie**
 ERITREA Lire, cent.



r. 1936, Mi 244, © POSTE MILITAIRE AEREA 1937
 50 centesimi
železnice Massaua-Asmara

35-110.1 1938 **ITALSKÁ VÝCHODNÍ AFRIKA it. kolonie**
 (*Etiopie, Eritrea a Somálsko*)
 AFRICA ORIENTALE ITALIANA



r. 1938, Mi 10, ©
 50 centesimi
král Victor Emanuel III.

ITALSKÁ ERITREA
 britská správa
 Východní Afrika 35-160



Itálie

1942÷1948 M.E.F.
 1948÷1950 br. vojenská správa
 1950÷1952 br. civilní správa

1942÷1948
 1 Shilling = 12 pence

1948÷1952
 1 Shilling = 100 cents



32-100.1d 1942 **M.E.F. BRITSKÁ VOJSKA STŘEDNÍHO VÝCHODU**
 M.E.F. (x) brit.
 Middle East Forces



r. 1942, Mi 14 II., ©ASMARA (dnešní Asmera)
 5 denarii (pence)
 král Jiří VI.

1 1948 **ERITREA britská vojenská správa**
 B.M.A. ERITREA (x) brit.
 British Military Administration



r. 1948, Mi 1, ★
 5 cents (x) 1/2 denarius (penny)
 král Jiří VI.

2 1950 **ERITREA britská (civilní) správa**
 B.A. ERITREA (x) brit.
 British Administration



r. 1950, Mi 16, ©
 20 cents (x) 2 denarii (pence)
 král Jiří VI.

ERITREA
nezávislá
Východní Afrika 35-170



1960 exilové vydání, 1978 poštovní použití
1991÷1993 provizorní vláda
1993÷dosud

1960÷1978
1 Dollar (\$) = 100 cents

1991÷1997
1 Birr (Br) = 100 cents

1997÷dosud
1 Nakfa = 100 cents



Dějiny:

Ve 3.-8.st. součást aksumské říše, ve 13.-16.st. součást etiopského císařství. Od 1557 pod vlivem osmanské říše, od 1868 pod vlivem Egypta. 1882-85 obsazena ital. vojskem a 1890-1941 ital. kolonií. 1936-41 součást Ital. východní Afriky. 1941-52 pod britskou voj. správou. 1950 Eritrea autonomní součást Etiopie. 1952 připojena k Etiopii v rámci federace Etiopie a Eritrey. 1962 federace zrušena a Eritrea se stala jednou z etiopských provincií. 24.5.1993 nezávislý stát, přechodná vláda, nejchudší země světa.

V1 1960÷1986 **ERITREA, revoluční**
POSTE ERITREA

L4.1 1960/1978 **ERITREA osvobozené území**
válka s Etiopií 1961÷1991
POSTE ERITREA LIBERA



r. 1978, ★★
0.80 \$ (dolar)
hnutí za nezávislost



r. 1984, katalog Zebrauskas
Eritrea č. 10, ©
0.80 \$ (dolar)
olympijské hry

1 1993 **ERITREA, referendum o sebeurčení**
ERITREA / REFERENDUM FOR SELF DETERMINATION



r. 1993, Mi 15, ★★
15 (etiopský cents)
volební urna

ERITREA
nezávislá
Východní Afrika 35-170

1 1993 **ERITREA nezávislá**
ERITREA



r. 1995, Mi 56, ★★
40 (etiopský cents)
2. výročí nezávislosti

1 1997 **ERITREA nezávislá, nová měna**
ERITREA



r. 1998, Mi 170 (z miniaršíku Mi KB 168÷176), ★★
3 eritrejská Nakfa
zoborožec havraní

V2 2001

ERITREA, nežádoucí vydání
*vydané sice se souhlasem poštovní správy
ale prodej zajišťují obchodníci*

ERITREA



r. 2001, Colnect ER 2001-02/2,
©ASMARA POSTAGE
2 (eritrejská Nakfa)
houba křehutka vodomilná

ETIOPIE
samostatná
Východní Afrika 35-180



císařství

1894÷1908 ministerská koncese
1907 zn. Fr. Levanty bez přetisku výhradně na fr. úřadech v Etiopii
1908÷1936 císařství
1936÷1938 zn. it. kolonie Etiopie
1938÷1941 zn. it. východní Afriky
1942÷1974 císařství
1942÷1952 obnovení nezávislé Etiopie
1952÷1961 přičlenění Eritrei - federace
1962÷1993 Eritrea provincií Etiopie
1974÷1987 provizorní vláda
1987÷1991 lid. dem. republika
1991÷1995 přechodná vláda
1993÷dosud (bez Eritrei)
1995÷dosud federativní dem. rep.

1894÷1904
1 Maria-Theresia-Thaler (\$, Talari)
= 16 guerche (mehaleks)

1904÷1907
1 Franken = 100 centimes

1908
1 Thaler = 16 piastres

1909÷1928 1 Thaler = 16 guerche

1928÷1936 1 Thaler = 16 mehaleks = 16 guerche

1942÷1946 1 Talari = 100 centimes

1946÷1976 1 Dollar (\$) = 100 cents

1976÷dosud 1 Birr (\$) = 100 santeem (cents)



lid.-dem. rep.



feder. dem. rep.



Dějiny - 1. část:

Etiopie - Habes patří k nejstarším státům v Africe. Etiopie vznikla na území mocné a starobylé říše Kněze Jana. "Athiopia" - vlast lidí "opálené tváře". Jako jediná z afr. zemí si až do 20. st. udržela nezávislost, kterou ztratila jen na krátkou dobu v důsledku ital. okupace 1936-41. Asi 4. st. př.n.l.-7. st. n.l. aksumská říše, 325-350 za krále Ezana největší rozkvět Aksumu, zavedeno křesťanství.

1314 položení základů etiopského feudál.státu, 1314-44 vláda císaře Amde Cijona (dynastie, odvozuji svůj původ od krále šalomouna - až do 1974). 1520 - Portugalci poskytli pomoc proti Turkům a povstaleckým muslimským provinciím na jiho-východě. 16. st. neúspěšné pokusy portugal. jezuitů o získání vlivu v Etiopii, 1633 vypuzení jezuitů. 17.-18. st. feudální rozdrobenost. Etiopské císařství vzniklo v r. 1853 z někdejších království Godžan, Šoa, Džima, Tigre, Amhara, Kafa a Wollo. Sjednocování skončilo za císaře Menelika II. (1844-1913), ale v r. 1890 se Eritrea stala ital. kolon. državou. 1896 porážkou ital. kolon. jednotek skončil pokus podrobit si Etiopii. 1935-36 porážka Etiopie v ital.-etiopské válce, 1936-41 ital. okupace, Itálie začlenila r. 1936 Etiopii do Italské východní Afriky.

Dějiny - 2. část:

1941 osvobození země brit. i etiopskými vojsky, 1950 rozhodnutím OSN Eritrea prohlášena autonomní součástí Etiopie v rámci federace Etiopie a Eritreje, 1962 zrušení autonomie Eritreje, stala se etiop. provincií. 1975 zrušeno císařství (Haile Selassie I. 1930-74) - Socialistická Etiopie. 1991 svržena marxistická vláda. 1993 Eritrea vyhlásila nezávislost.

S8 1894 **ETIOPIE, ministerská koncese**
amharský nápis "doplatné" (x) amharský nápis výplatní zn.



r. 1896, doplatní Yv T 2, SG D 9, ★★
(1/2 guerche (grošů))
císař Menelik II.

S8 1894 **ETIOPIE, ministerská koncese**
amharský nápis



r. 1896, nevydané bez přetisku
doplatní SG D 14 A, ★★
(16 guerche (grošů))
císař Menelik II.

ETIOPIE
samostatná
Východní Afrika 35-180

Aa1 1894 ETIOPIE, ministerská koncese
Ethiopie (x) ኢትዮጵያ (*Ethiopie amharsky*) výplatní zn.
emise 1894 byla prodávána pod nominální hodnotu,
známky byly na základě objednávky přetištěny



r. 1901, Mi 4 přetisk II, Yv 11 II,
©ADDIS ABEBA 1902
(2 guerche (grošů))
císař Menelik II.

Aa1a 1907 ETIOPIE, francouzské poštovní úřady
LEVANT FRANCAISE bez hodnotového přetisku



r. 1907, Mi 1, ★
25 (centimes)
Alegorie Lidská práva

Aa2 1909 ETIOPIE císařství (též ABYSSINIE, HABEŠ)
POSTES ETHIOPIENNES



r. 1909, Mi 44, ©ABYSSINIE 1911
4 guerche (grošů)
erb císaře Menelika II.

Aa3 1919 ETIOPIE
ETHIOPIE



r. 1919, Mi 70, ★
6 guerche (grošů)
kostel sv. Jiří, Addis Abeba

Aa4 1931 ETIOPIE
EMPIRE D'ETHIOPIE



r. 1931, Mi 179, ★
1 guerche (groš)
císařovna Mänän

L4 1911 DIRE DAWA (fr. exkláva v Etiopii), poštmistrovské vydání
AFF. EXCEP FAUTE TIMB (x) Etiopie, minister. koncese, amharský nápis
překlad: mimořádné frankování v důsledku chybějících známek



r. 1911, Mi G 46 /VII./, ©POSTES DIRE-DAOUA 1911
(ručně dopsáno 16 guerche (x) 16 guerche)
lev judský s vlajkou

ETIOPIE
samostatná
Východní Afrika 35-180

Aa5 1942

ETIOPIE

obnovení emisní činnosti nezávislé Etiopie

ETHIOPIA



r. 1943, Mi 203, ©ADDIS ABEBA
60 centimes
císař Hailé Selassié

Ab1 1952

ETIOPIE

připojení Eritree formou federace

ETHIOPIA



r. 1952, Mi 320, ©ASMARA (dnešní Asmera) 1954, v Eritrei
30 cents
pohled na Assab

Ab1 1962

ETIOPIE

Eritrea splynula, nyní jako provincie Etiopie

ETHIOPIA



r. 1962, Mi 438, ©
10 cents
32. výročí korunovace císaře Hailé Selassie
císař Bazen (7 př.n.l.÷10 n.l.)

Ab1 1975

ETIOPIE socialistická, republika

bez obrazu panovníka

ETHIOPIA



r. 1987, Mi 1265, ©ADDIS ABEBA
10 cents
pes *Canis simensis*

Ac1 1993

ETIOPSKÁ FEDERATIVNÍ DEMOKRATICKÁ REPUBLIKA

území zmenšené o Eritreu

ETHIOPIA



r. 1998, Mi 1607, ★★
45 cents
tradice a zvyky, řemesla

V 1969÷1970

DAHLACKÉ OSTROVY

k propagaci a financování br. průzkumné výpravy na ostrovy na popud etiop. vlády

CHRISTMAS 1969 (x) DAHLAK ISLANDS EXPEDITION



r. 1969, č. 12, katalog Zebrauskas
Eritrea, různé local,
č. 02 - Dahlak, ★★
15 (cents)
sportovní člun

ITALSKÁ ETIOPIE
italská kolonie
Východní Afrika 35-190



Itálie

1936÷1938

1938÷1941 zn. It. východní Afriky

1936÷1938

1 Lira = 100 centesimi



1 1936 **ETIOPIE italská kolonie**
ETIOPIA POSTE COLONIALI ITALIANE



r. 1936, Mi 4, ©
30 centesimi
král Victor Emanuel III.

35-110.1 1938 **ITALSKÁ VÝCHODNÍ AFRIKA it. kolonie**
(*Etiopie, Eritrea a Somálsko*)
AFRICA ORIENTALE ITALIANA



r. 1941, Mi 55, ★
5 centesimi
Mussolini a Hitler

WITU
německý protektorát
Východní Afrika 35-200



1889 Německo

1889-1900

1889-1890
1 Rupie = 64 pesa



1890



1 1889 **WITU německý protektorát**
(Swahililand, Svahilsko)
arabský nápis ve svahilštině



r. 1889, výplatní Mi 10, (★)
($\frac{1}{2}$ Rupie)
arabské písmo

V 10.1 1896 **MALAKOTE, získáno Brity**
vydání bratrů Clemens a Gustav Denhardtových
MALAKOTE



r. 1896, nevydané Colnect DR-MAL 03, (★)
1 (německá východoafrická) Rupie
angl. a arab. písmo

BRITSKÁ VÝCHODOAFRICKÁ SPOLEČNOST

koloniální území
Východní Afrika 35-210



1890÷1895

1890÷1895

1 Rupee = 16 brit. východoafr. annas



1 1890 **BRITSKÁ VÝCHODOAFRICKÁ SPOLEČNOST**
koloniální území
BRITISH EAST AFRICA COMPANY (x) brit



r. 1890, Mi 2, **FAKSIMILE**, ★★
1 (br. východoafr.) anna (x) 2 denarii (pence)
královna Victoria

2 1890 **BRITSKÁ VÝCHODOAFRICKÁ SPOLEČNOST** koloniální území
IMPERIAL BRITISH EAST AFRICA COMPANY



r. 1890, Mi 4 A, ©MOMBASA
 $\frac{1}{2}$ (br. východoafr.) anna
světlo a svoboda



r. 1890, Mi 9 A, (★)
4 (br. východoafr.) annas
světlo a svoboda

3 1891 **MOMBASA, prozatímní vydání společnosti**
nová hodnota ručním razítkem + iniciála A.D. (x) IMPERIAL BRITISH EAST AFRICA COMPANY
A.D. = Andrew Dick, hlavní účetní společnosti



r. 1891, Mi 22 (SG 20, Yv 21), **FAKSIMILE**, ★★
 $\frac{1}{2}$ (br. východoafr.) anna (x) 2 annas
světlo a svoboda

3 1891 **MOMBASA, prozatímní emise společnosti, nevydané**
nová hodnota rukopisně + iniciála A.B. (x) IMPERIAL BRITISH EAST AFRICA COMPANY
A.B. = Archibald Brown, pokladní společnosti



r. 1891, nevydaná Mi III. (SG 24, Yv 25), **FAKSIMILE**, ★★
 $\frac{1}{2}$ (br. východoafr.) anna (x) 3 annas
světlo a svoboda

BRITSKÁ VÝCHODNÍ AFRIKA

britský protektorát

Východní Afrika 35-220



1895-1901

1895-1901

1 Rupee = 16 brit. východoafrická annas,

(1 anna = 4 pice), 1 pice = 3 pies; 1 anna = 12 pies



1 1895 **BRITSKÁ VÝCHODNÍ AFRIKA br. protektorát**
BRITISH EAST AFRICA (x) Imperial British East Africa company



r. 1895, Mi 31, ★

4 (br. východoafr.) annas
světlo a svoboda

2 1895 **BRITSKÁ VÝCHODNÍ AFRIKA br. protektorát**
BRITISH EAST AFRICA (x) India (brit.)

3 1896 **BRITSKÁ VÝCHODNÍ AFRIKA br. protektorát**
BRITISH EAST AFRICA PROTECTORATE



r. 1896, Mi 46, ©NAIROBI

TWO (2) (br. východoafr.) annas SIX (6) pies
královna Victorie



r. 1896, Mi 58, ©MOMBASA

HALF (1/2) (br. východoafr.) anna
královna Victorie

4 1897 **BRITSKÁ VÝCHODNÍ AFRIKA br. protektorát**
BRITISH EAST AFRICA (x) Zanzibar



r. 1897, Mi 77, ★

5 (br. východoafr.) annas
sultán Seyyid Hammed bin Thweini

BRITSKÁ VÝCHODNÍ AFRIKA A UGANDA

britské protektoráty
Východní Afrika 35-230



Br. vých. Afrika



Uganda

1903÷1920 br. protektoráty, poštovní unie



1903÷1907

1 Rupee = 16 brit. východoafrická annas

1907÷1920

1 Rupie = 100 cents

1 1903 BRITSKÁ VÝCHODNÍ AFRIKA A UGANDA br. protektoráty
EAST AFRICA AND UGANDA PROTECTORATES



r. 1904, Mi 18, ©NAKURU 1905 (Br. vých. Afr., nyní Keňa)
1 (brit. východoafr.) anna
král Edward VII.

1 1903 BRITSKÁ VÝCHODNÍ AFRIKA A UGANDA br. protektoráty
EAST AFRICA AND UGANDA PROTECTORATES



r. 1917, Mi 43 b, ©E.A.P. (East Africa Protectorate), nyní Keňa
3 cents
král Jiří V.



r. 1912, Mi 44, ©MOMBASA (Br. vých. Afr., nyní Keňa)
6 cents
král Jiří V.

KEŇA A UGANDA
 britská kolonie
 Východní Afrika 35-240



Keňa

1920÷1927, zn. od 1922
 1927÷1935 zmenšeno o Džubsko

1922÷1935
 1 Shilling = 100 cents



Uganda



Aa1 1922 **KEŇA A UGANDA britská kolonie**
 KENYA AND UGANDA



r. 1922, Mi 3, ©KENYA 1923
 10 cents
 král Jiří V.



r. 1922, Mi 5, ©KISUMU 1928 (Keňa)
 15 cents
 král Jiří V.

Ab1 1927 **KEŇA A UGANDA britská kolonie**
 území zmenšené o Džubsko
 KENYA AND UGANDA (5 c zelená, 10 c černá)



r. 1927, Mi 22 ©LIMURU (Keňa)
 5 cents
 král Jiří V.

KEŇA, UGANDA, TANGANYIKA

britská kolonie

Východní Afrika 35-250



Východoafr. unie

1935÷1961

1946÷1961 Tanganyika br. poručenské území OSN

1963 přechodné období

1935÷1963

1 Shilling = 100 cents

1922 > First year of the use of joint issues for the East African Community



Aa1 1935

KEŇA, UGANDA, TANGANYIKA britská kolonie

Východoafrická poštovní a telekomunikační unie

TANGANYIKA KENYA UGANDA



r. 1938, Mi 60 A, ©KENYA

20 cents

jeřábi



r. 1938, Mi 60 A, ©GULU 1938 (Uganda)

20 cents

jeřábi

Aa2 1935

KEŇA, UGANDA, TANGANYIKA britská kolonie

Východoafrická poštovní a telekomunikační unie

UGANDA KENYA TANGANYIKA



r. 1935, Mi 32 I. A, *strojové propagační* ©EXPORTS

5 cents

arab. loď Dhow na Viktoriině jezeře



r. 1949, Mi 65 II. C, ©NAIROBI (Keňa)

50 cents

arab. loď Dhow na Viktoriině jezeře

Aa3 1935

KEŇA, UGANDA, TANGANYIKA britská kolonie

Východoafrická poštovní a telekomunikační unie

UGANDA TANGANYIKA KENYA



r. 1935, Mi 34, ©DAR ES SALAAM (Tanganyika)

15 cents

Kilimandžáro a masajský bojovník

KEŇA, UGANDA, TANGANYIKA

britská kolonie

Východní Afrika 35-250

Aa4 1935

KEŇA, UGANDA, TANGANYIKA britská kolonie
Východoafrická poštovní a telekomunikační unie
KENYA UGANDA TANGANYIKA



r. 1937, Mi 49, ©DAR ES SALAAM 1937 (*Tanganyika*)
5 cents
korunovace Jiří VI. a Alžběta Bowes-Lyon

Aa5 1935

KEŇA, UGANDA, TANGANYIKA britská kolonie
Východoafrická poštovní a telekomunikační unie
KENYA TANGANYIKA UGANDA



r. 1935, Mi 36, ©MOMBASA KENYA 1938
30 cents
most u vodopádů

Aa6 1941

KEŇA, UGANDA, TANGANYIKA britská kolonie
Východoafrická poštovní a telekomunikační unie
KENYA TANGANYIKA UGANDA (x) South Africa



r. 1941, Mi 74, ©KENYA
20 cents (x) 6 denarii (pence)
pomerančovník

Aa7 1941

KEŇA, UGANDA, TANGANYIKA britská kolonie
Východoafrická poštovní a telekomunikační unie
KENYA TANGANYIKA UGANDA (x) Suid-Afrika



r. 1941, Mi 76, ©
5 cents (x) 1 denarius (penny)
*námořní plachetnice Dromedaris
zakladatele Kaps. města Jana van Riebeeke*

Ba1 1963

KEŇA, UGANDA, TANGANYIKA britská kolonie, *přechodné období*
emise vydána po osamostatnění Tanganyiky a Ugandy
ale před vyhlášením nezávislosti Keni
KENYA UGANDA TANGANYIKA (*bez portrétu br. panovníka*)



r. 1963, Mi 125, ©
30 cents
boj proti hladu
východoafričan s kukuřičným klasem

KEŇA, UGANDA, TANZANIE
 nezávislé, společné vydání
 Východní Afrika 35-260



Východoafr. unie

1964÷1967 na Zanzibaru neplatné
 1967÷1976 platné i na Zanzibaru
 EAC - Východoafrická společnost: Kenya, Uganda,
 Tanzanie + Burundi, Rwanda a Již. Súdán
 předzvěst Východoafrické unie

1964÷1976
 1 Shilling = 100 cents



EAC

1922 > First year of the use of joint issues for the East African Community



Aa1 1964 **KEŇA, UGANDA, TANGANYIKA, ZANZIBAR**
 (Východní Afrika)
 avšak neplatné na Zanzibaru
 UGANDA - KENYA - TANGANYIKA & ZANZIBAR



r. 1964, Mi 132, ©KENYA
 30 cents
 letní olympiáda Tokio



r. 1964, Mi 133, ©MBEYA
 TANGANYIKA 1964
 50 cents
 letní olympiáda Tokio

Aa2 1965 **KEŇA, UGANDA, TANZANIE (Východní Afrika)**
 TANZANIA - UGANDA - KENYA



r. 1965, Mi 136, ©
 30 cents
 emblém automobilového safari

Aa3 1965 **KEŇA, UGANDA, TANZANIE (Východní Afrika)**
 UGANDA - KENYA - TANZANIA



r. 1965, Mi 140, ©REGISTERED 1965
 30 cents
 emblém Mezinárodní telekomunikační unie

Aa4 1965 **KEŇA, UGANDA, TANZANIE (Východní Afrika)**
 UGANDA - TANZANIA - KENYA



r. 1965, Mi 144, ©MIROGI KENYA 1965
 30 cents
 20. výročí - Mezinárodní rok spolupráce

KEŇA, UGANDA, TANZANIE

nezávislé, společné vydání

Východní Afrika 35-260

Ab1 1967 **KEŇA, UGANDA, TANZANIE** regionální vydání
Východoafrické společenství
TANZANIA - UGANDA - KENYA
FOUNDATION EAST AFRICAN COMMUNITY 1967



r. 1967, Mi 168, ★★
5 Shillings
nadace Východoafrického
společenství

Ab1 1967 **KEŇA, UGANDA, TANZANIE** regionální vydání
Východoafrické společenství
TANZANIA - UGANDA - KENYA



r. 1971, Mi 213, ◎
30 cents
metrický systém

Ab2 1968 **KEŇA, UGANDA, TANZANIE** regionální vydání
VÝCHODOAFRIKÉ SPOLEČENSTVÍ
UGANDA KENYA TANZANIA
EAST AFRICAN COMMUNITY



r. 1972, Mi 246, ★★
5 Shillings
vlajka EAC

Ab2 1968 **KEŇA, UGANDA, TANZANIE** regionální vydání
Východoafrické společenství
UGANDA KENYA TANZANIA



r. 1968, Mi 169, ★★
30 cents
horolezec

Ab3 1968 **KEŇA, UGANDA, TANZANIE** regionální vydání
Východoafrické společenství
KENYA UGANDA TANZANIA



r. 1968, Mi 170, ★★
50 cents
Mount Kenya

Ab4 1968 **KEŇA, UGANDA, TANZANIE** regionální vydání
Východoafrické společenství
TANZANIA KENYA UGANDA



r. 1968, Mi 171, ★★
1,30 Shillings
Mount Kilimandžáro

Ab5 1968 **KEŇA, UGANDA, TANZANIE** regionální vydání
Východoafrické společenství
UGANDA TANZANIA KENYA



r. 1968, Mi 172, ★★
2,50 Shillings
Ruwenzori Mountains

Ab6 1972 **KEŇA, UGANDA, TANZANIE** regionální vydání
Východoafrické společenství
KENYA TANZANIA UGANDA



r. 1972, Mi 237, ★★
2,50 Shillings
25 let UNICEF

KEŇA
nezávislá
Východní Afrika 35-270



1963÷1964 nezávislá v rámci Br. společenství
1964÷dosud republika

1963÷dosud
1 Kenya-Shilling = 100 cents



Dějiny - 1. část:

Původními obyvateli území byly kmeny etiopské etnické skupiny. 5.st. př.n.l. až 6.st. n.l. obchodní kontakty pobřežní oblasti Keni s Řeckem, Egyptem, Čínou, Indií, Arábií a jv. Asií. Od 7.-8.st. pobřeží ovládáno Araby. Od 8.st. vznik arabských osad na pobřeží. 11.-15.st. městské státy na pobřeží. 1505 Portugalci dobyli Mombasu. 2.pol. 17.st. Portugalci vytlačeni Araby, pobřeží državou zanzibarských sultánů. 18.st. vznik arab. sultanátů, závislých na Zanzibaru a Ománu. 1824 Britové krátkodobě ovládli přístav Mombasu. 80.léta 19.st. pronikání Britů, smlouvy koloniálních společností s místními náčelníky o protektorátech. 1886 smlouva mezi Vel. Británií a Německem o rozdělení zájm. sfér ve východ. Africe. 1887 zanzibarský sultán poskytl část pobřeží Britům. 1890 získali Britové německý protektorát Witu čili Svahilsko. 1895 vyhlášen brit. protektorát, do roku 1904 spravován spolu s Ugandou. 1916 vytvořena Britská vých. Afrika. 1920 většina úz. Keni prohlášena brit. korunní kolonií, pobřežní pás zůstal statut protektorátu. 1925 odstoupeno Ital. Somálsku území Džubská. 1940-41 Keňa nástupištem britských vojsk v boji proti Italům v Etiopii.

1 1963 KEŇA, nezávislá v rámci Br. společenství
KENYA UHURU 1963



r. 1963, Mi 2, ©PRICE ROAD KENYA 1966
10 cents
řezbář dřeva

Dějiny - 2. část:

1962 poskytnuta vnitřní samospráva. 1963 Keňa prohlášena dominiem v rámci brit. Společenství. 12.12.1963 Keňa získala nezávislost, o rok později prohlášena republikou, členský stát brit. Společenství. 1967 uzavření dohody o východoafrické spolupráci mezi Keňou, Tanzánií a Ugandou. 70.léta zhoršování vztahů s Tanzánií.

2 1964 KEŇA, republika
REPUBLIC OF KENYA 1964



r. 1964, Mi 16, strojové propagační ©... HELP PRESIDENT
30 cents
prezident Jomo Kenyatta

3 1965 KEŇA
KENYA



r. 1977, Mi 103, ©1981
1 (Kenya) Shilling
ametyst

UGANDA
 britský protektorát
 Východní Afrika 35-280



1895÷1902

1903÷1920 zn. Br. vých. Afriky a Ugandy

1920÷1935 zn. Keňa a Uganda

1935÷1963 zn. Keňa, Uganda, Tanganjika

1895÷1896

1 Penny = 12 ¹/₂ kauri

1896÷1902

1 Rupie = 16 annas



Aa1.1 1896 **UGANDA britský protektorát, lokální**
 Uganda / V . 96 . R



r. 1896, Mi 42 tenký papír, **FALZUM**, (★)
 40 (cowries=kauri)
 pouze text

Aa2 1896 **UGANDA britský protektorát**
 UGANDA V R PROTECTORATE



r. 1896, Mi 46 ll., *stopy po klišu*, (★)
 1 anna
 pouze text

Aa3 1898 **UGANDA britský protektorát**
 UGANDA PROTECTORATE



r. 1902, Mi 60 b, ©KAMPALA
 ONE (1) anna
 královna Victorie

Aa4 1902 **UGANDA britský protektorát**
 UGANDA (x) British East Africa protectorate



r. 1902, Mi 67, ★★
 HALF (¹/₂) anna
 královna Victorie

UGANDA
autonomní, nezávislá
Východní Afrika 35-290

Ba2 1962
UGANDA

UGANDA, nezávislá federativní republika



r. 1965, Mi 93, ©KAMPALA 1968
50 cents
člunozobec africký

Ba2 1966
UGANDA

UGANDA, nezávislá jednotná republika



r. 1975, Mi 130, ©NAKIVUBO B.O. KAMPALA 1976
1 (Uganda) Shilling
kukuřice

Ba2 1978

UGANDA, nezávislá republika
samostatná emisní činnost

UGANDA



r. 1979, Mi 203, ★★
1 (Uganda) Shilling
mezinárodní rok dětí

NĚMECKÁ VÝCHODNÍ AFRIKA

německá kolonie

Východní Afrika 35-300



1893÷1916



1893÷1905

1 Rupie = 64 pesa

1905÷1916

1 Rupie = 100 heller

Aa1 1893

NĚMECKÁ VÝCHODNÍ AFRIKA něm. kolonie

PESA (x) Reichspost



r. 1893, Mi 4, ©1894
 10 pesa (x) 20 pfennig
 císařský orel

Aa2 1896

NĚMECKÁ VÝCHODNÍ AFRIKA něm. kolonie

DEUTSCH-OSTAFRIKA PESA (x) Reichspost



r. 1896, Mi 7, ©TANGA
 3 pesa (x) 5 pfennig
 číslice



r. 1896, Mi 9, ©ARUSCHA 1898
 10 pesa (x) 20 pfennig
 císařský orel



r. 1896, Mi 9, ©BAGAMOYO
 (nyní v Tanzanii)
 10 pesa (x) 20 pfennig
 císařský orel

Aa3 1901

NĚMECKÁ VÝCHODNÍ AFRIKA

něm. kolonie

DEUTSCH-OSTAFRIKA (měna pesa)



r. 1901, Mi 12, ★
 3 pesa
 císař. jachta SMS "Hohenzollern"

Aa3 1901

NĚMECKÁ VÝCHODNÍ AFRIKA něm. kolonie

DEUTSCH-OSTAFRIKA (měna heller)



r. 1905, Mi 27, ©MPAPUA 1905
 30 heller
 císař. jachta SMS "Hohenzollern"



r. 1906, Mi 32, ©TANGA DEUTSCH-OSTAFRIKA 1908

7 1/2 heller

císař. jachta SMS "Hohenzollern"

L 1916

WUGA, lokální

za britské blokády

DEUTSCH-OSTAFRIKA



r. 1916, Mi IV, typ I, (★)

7 1/2 heller
 text v rámečku



r. 1906, Mi 32, ©WILHELMSTAHL DEUTSCH-OSTAFRIKA 1909

7 1/2 heller

císař. jachta SMS "Hohenzollern"

NĚMECKÁ VÝCHODNÍ AFIKA

něm. kolonie, britská okupace

Východní Afrika 35-310



Německo

1914÷1922 I.E.F.

1915÷1922



1917÷1922

1 Rupie = 100 cents

1915

1 Rupie = 100 heller

1915

1 Rupie = 64 pesa = 100 heller

1915÷1916

1 Rupee = 16 brit. východoafrická annas,
(1 anna = 4 pice), 1 pice = 3 pies; 1 anna = 12 pies

1914÷1922

1 Rupee = 16 brit. východoafrická annas,
(1 anna = 4 pice), 1 pice = 3 pies

1916÷1917

1 £ = 20 Shillings, 1 Shilling = 12 pence

L3.20.1 1914

INDICKÉ EXPEDIČNÍ SBORY 'C'

I.E.F. (x) India

India Expeditionary Force



r. 1914/1922, Brit.-indic. pol. pošta Mi 2, ★

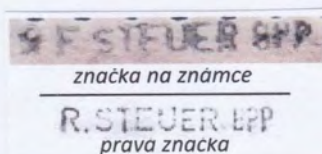
$\frac{1}{2}$ anna
král Jiří V.

L3.10.1 1915

MAFIA britsko-indická vojska

G.R.MAFIA (x) Deutsch-Ostafrika

(Georgius Rex = král Jiří)



r. 1915, Mi 6 a, černý přetisk, pouze 10 ks
zkoušená Ronald F. Steuer BPP, Vídeň, falešná značka, **FALZUM**, ★
30 heller

císař. jachta SMS "Hohenzollern"

L3.10.3 1915

MAFIA britsko-indická vojska

G.R.POST MAFIA (x) I.E.F. (x) India (brit.)



r. 1915, Tanganj. Mi 13, ★

3 pies
král Jiří V.

NĚMECKÁ VÝCHODNÍ AFRIKA

něm. kolonie, britská okupace

Východní Afrika 35-310

L3.30.1 1916

NJASKO-RHODESKÁ VOJSKA

pro vojsko v aktivní službě

N.F. (x) Nyassaland Protectorate

Nyassaland Force



r. 1916/1917, Tanganj. Mi 34, (★)

1 denarius (penny)

král Jiří V.

V 1918

KARISSIMBI PROVISIONALS

NĚMECKÁ VÝCHODNÍ AFRIKA něm. kolonie,
britská okupace

protiněmecké propagandistické padělky

Britské zpravodajské služby MI6

(podle sopky Karissimbi v pohoří Virunga)

G.E.A. BRITISH OCCUPATION (x) (větší formát) Deutsch-OstAfrika

1 1917

NĚMECKÁ VÝCHODNÍ AFRIKA něm. kolonie,
britská okupace

G.E.A. (x) East Africa and Uganda protectorates

German East Africa



r. 1917, Tanganj. Mi 40, ©

6 cents

král Jiří V.



r. 1918, Colnect DR-GEA 1918-06, ★★

3 cents (x) 4 heller

císař. jachta SMS "Hohenzollern"

TANGANYIKA
 britský mandát
 Východní Afrika 35-320



1922÷1935
 1935÷1963 zn. Keňa, Uganda, Tanganyika

1922÷1935
 1 £ = 20 Shillings, 1 Shilling = 100 cents



1 1922 **TANGANYIKA** britská správa
 TANGANYIKA POSTAGE REVENUE



r. 1922, Mi 63, ©
 5 cents
 hlava žirafy

2 1927 **TANGANYIKA** britský mandát
 MANDATED TERRITORY OF TANGANYIKA



r. 1927, Mi 84, ©1928
 15 cents
 král Jiří V.

TANGANYIKA
nezávislá
Východní Afrika 35-330



1961÷1962 nezávislá v rámci Br. společenství
1962÷1964 republika

1961÷1964
1 £ = 20 Shillings, 1 Shilling = 100 cents



1 1961 **TANGANYIKA vyhlášení nezávislosti**
v rámci Br. společenství
TANGANYIKA UHURU 1961
UHURU = nezávislost



r. 1961, Mi 102, ©MPWAPWA
30 cents
vlajka

1a 1961 **TANGANYIKA vyhlášení nezávislosti**
v rámci Br. společenství
TANGANYIKA UHURU 9 th. DEC. 1961



r. 1961, Mi 104, ©DAR ES SALAAM
1 Shilling
zdravotní sestra, matka s dítětem

2 1962 **TANGANYIKA, republika**
JAMHURI YA TANGANYIKA
9 th. DECEMBER 1962
JAMHURI = republika



r. 1962, Mi 110, ©TANGANYIKA
30 cents
k 1. výročí nezávislosti

SPOJENÁ REPUBLIKA TANGANYIKY A ZANZIBARU

Východní Afrika 35-340



Tanganyika



Zanzibar a Pemba



1964
1 Tanzania-Shilling = 100 cents

1 1964 SPOJENÁ REPUBLIKA TANGANYIKY A ZANZIBARU
UNITED REPUBLIC OF TANGANYIKA & ZANZIBAR



r. 1964, Mi 1, © MOSHI TANGANYIKA 1964
20 cents
mapa

TANZANIE

Východní Afrika 35-350



1965÷1967 platnost pouze v Tanganijce (ne v Zanzibaru)
1967÷dosud platnost v celé Tanzanii

1965÷dosud
1 Tanzania-Shilling = 100 cents



Dějiny - 1.část:

Tanzanie vznikla r.1964 spojením Tanganjiky a Zanzibaru.

Tanganjika

V Olduvajské soutězce na sev. vých. Tanganjiky odhaleny pozůstatky nejstaršího člověka, žijícího před 2 mil. let.

Asi v 1.st. začali obchod. styky s Arábií a Indií. V 10.st. Arabové zal. na pobřeží přístav Kilwu, později hl. centrum arab. moci ve vých. Africe. 1498 přistál zde první Evropan - Portugalec Vasco da Gama. Od zač. 16.st. pronikání Portugalců na pobřeží. 1740 vytlačení Portugalců maskatským sultanátem. V 1.pol. 19.st. spojování vnitrozemských kmenů, ohrožených arab. otrokáři. 1856-84 pobřeží součástí zanzibarského sultanátu. V 80.létech 19.st. střetání brit. a něm. koloniální expanze. 1884 vyhlášení protektorátu Německé východoafrické společnosti nad většinou úz. Tanganjiky. 1886 brit.-něm. dohoda o rozdělení vých. Afriky.

Dějiny - 2.část:

1886-1915 ostrov Mafia částí Německé vých. Afriky, do 1920 okupace britskoindic. oddíly, pak postoupen Tanganjice. 1890 něm. vláda přebrala správu úz. Tanganjiky od Něm. východoafrické spol., stanovení hranic něm. a brit. držav ve vých. Africe (helgolandsko-zanzibarská smlouva). 1891 oficiálně vyhlášena Německá východní Afrika (Tanganjika a nynější Rwanda a Burundi). Za 1.svět. války okupovala Tanganjiku Británie. 1920-61 úz. Něm. vých. Afriky prohlášeno mandátním územím (pod názvem Tanganjika) Společnosti národů pod správou Vel. Británie, 1926 zavedení systému nepřímé koloniální vlády. 1945 Tanganjika prohlášena poručenským územím OSN pod správou Vel. Británie.

1 1965 **TANZANIE**
neplatné v Zanzibaru do 30.6.1967
TANZANIA



r. 1965, Mi 6, ©DAR ES-SALAAM (Tanganyika)
10 cents
vlajka

1a 1967

TANZANIE

platné i v Zanzibaru

TANZANIA



r. 1967, Mi 24, ©TANZANIA 1972

40 cents

rybovitý obratlovec

čtverzubec běloskvrný

Dějiny - 3.část:

9.12.1961 vyhlášení nezávislosti Tanganjiky jako dominia v rámci brit. Společenství. 1962 vyhlášení republiky v rámci brit. Společenství, 1964 spojení se Zanzibarem.

Zanzibar

8.-10.st. arab. a perská kolonizace, 1503 ostrov dobyt Portugalci, 1698 vypuzení Portugalců ománským sultánem. 40.léta 19.st. přenesení sídla ománského sultanátu na Zanzibar. 1861 po rozdělení ománského sultanátu se Zanzibar stal samostatným sultanátem, vlastně nezávislým. 1885-90 postupné ovládnutí dosavadních východoafric. držav zanzibar. sultána Němci (Tanganjika), Italy (Somálsko) a Brity (Keňa). 1888-90 fakticky pod němec. protektorátem. 1890 vyhlášen brit. protektorát nad Zanzibarem, formální zachování sultanátu. 1925 administrativ. přičlenění k brit. kolonii Keňa. 24.6.1963 poskytnutí vnitřní samosprávy Zanzibaru a Pembé.


10.12. 1963 vyhlášení nezávislosti obou ostrovů jako konstituční monarchie v rámci brit. Společenství. 12.1.1964 svržena monarchie a vyhlášení Zanzibarské lid. republiky, 26.4.1964 sjednocení s Tanganjikou.

Dějiny - 4.část:Tanzanie

26.4.1964 sjednocení se Zanzibarem pod názvem Sjednocená rep. Tanganjiky a Zanzibaru, od 30.11.1964 Sjednocená republika Tanzanie v rámci brit. Společenství. V červnu 1967 dohoda mezi Tanzanií, Keňou a Ugandou o východoafrické spolupráci. V 70.létech zhoršování vztahů s Ugandou a posléze i s Keňou. 1978-79 odražen vpád ugandských vojsk. 1979 přijetí ústavy ostrov. části Tanzanie - Zanzibaru a Pemby, zřízen autonomní parlament a později i úřad prezidenta. 1981 zahájení výstavby nového hl. města Dodomy, dř. hl. m. Dar es-Salaam. Tanzanie patří k nejchudším zemím světa, má však nejvyšší gramotnost v Africe.

Zanzibar je člen Organizace nezastoupených států a národů - UNPO.

ZANZIBAR
francouzská pošta
Východní Afrika 35-360



Francie

1889÷1894 zn. Francie
1894÷1904

1889÷1894
1 Franc = 100 centimes

1894÷1904
1 Rupie = 16 annas



01. 1889 **ZANZIBAR francouzská pošta**
"ZANZIBAR" © REPUBLIQUE FRANCAISE



r. 1886, Francie Mi 80, ©ZANZIBAR 1893
25 (centimes)
Alegorie Mír a Obchod

1 1894 **ZANZIBAR francouzská pošta**
ANNA (x) Republique Francaise



r. 1894/1896, Mi 1, ©ZANZIBAR 1897
 $\frac{1}{2}$ anna (x) 5 (centimes)
Alegorie Mír a Obchod

2 1894 **ZANZIBAR francouzská pošta**
ZANZIBAR (x) Republique Francaise



r. 1897, Mi 27, ©ZANZIBAR 1903
 $\frac{1}{2}$ anna (x) 5 (centimes)
Alegorie Mír a Obchod

3 1902 **ZANZIBAR francouzská pošta**
ZANZIBAR POSTE FRANCAISE



r. 1903, Mi 44, ★
3 annas (x) 30 (centimes)
Alegorie Lidská práva

ZANZIBAR
 britský protektorát
 Východní Afrika 35-370



1895÷1963



1895÷1908

1 Rupie = 16 annas

1908÷1936

1 Rupie = 100 cents

1936÷1963

1 Shilling = 100 cents

01. 1875 **ZANZIBAR, britsko-indický poštovní úřad**
 "ZANZIBAR" © INDIA



r. 1882, Indie Mi 36, ©ZANZIBAR 1883
 THREE (3) annas
 královna Victoria

1 1895 **ZANZIBAR britský protektorát**
 ZANZIBAR (x) India



r. 1895, Mi 4, ©ZANZIBAR 1896
 TWO (2) annas
 královna Victoria

1a 1895 **ZANZIBAR britský protektorát**
 ZANZIBAR (x) East India



r. 1895, Mi 8, ©
 SIX (6) annas
 královna Victoria

1 1895 **ZANZIBAR britský protektorát**
 ZANZIBAR (x) India



r. 1896, Mi 18 V., ©1897
 2 1/2 (annas) (x) TWO (2) annas
 královna Victoria

2 1896 **ZANZIBAR britský protektorát**
 ZANZIBAR (x) British East Africa



r. 1896, Mi 19, ©
 HALF (1/2) anna
 královna Victoria

3 1896 **ZANZIBAR britský protektorát**
 ZANZIBAR



r. 1898, Mi 41, ©ZANZIBAR 1902
 1/2 anna
 sultán Seyyid Hammed bin Thweini

ZANZIBAR
nezávislý
Východní Afrika 35-380




1963÷1964 sultanát



1963÷1964

1 Shilling = 100 cents

- 1 1963 **ZANZIBAR vyhlášení nezávislosti sultanátu**
ZANZIBAR UHURU 1963
UHURU=nezávislost



r. 1963, Mi 258, ★

50 cents

*symbolické znázornění blahobytu
sultán Sir Jamshid bin Abdullah Al Said*

- 2 1964 **ZANZIBAR republika**
JAMHURI 1964 (x) Zanzibar uhuru 1963
JAMHURI=republika



r. 1964, Mi 280, ★★

2,50 Shillings
jeskyně Mangapwani

- 3 1964 **ZANZIBAR republika**
JAMHURI ZANZIBAR 1964



r. 1964, Mi 308, ©ZANZIBAR 1964

40 cents

stylizované slunce

ZANZIBAR V RÁMCI TANZANIE

Východní Afrika 35-390



Zanzibar

1964÷1967



1964÷1967

1 Shilling = 100 cents



Tanzanie

1 1965 **ZANZIBAR V RÁMCI TANZANIE**
poštovní suverenita
ZANZIBAR 1ST ANNIVERSARY OF THE REVOLUTION



r. 1965, Mi 316, ★★
20 cents
ostrovy Zanzibar (svahilsky Unguja) a Pemba

1 1965 **ZANZIBAR V RÁMCI TANZANIE**
ZANZIBAR JAMHURI 1964-65
JAMHURI=republika



r. 1965, Mi 317, ©ZANZIBAR
30 cents
k 1. výročí revoluce

2 1965 **ZANZIBAR V RÁMCI TANZANIE**
JAMHURI ZANZIBAR TANZANIA



r. 1965, Mi 320, ★★
20 cents
sklizeň rýže

3 1967 **ZANZIBAR V RÁMCI TANZANIE**
ZANZIBAR TANZANIA



r. 1967, Mi 352, ©
2,50 Shillings
10. výročí Strany Afro-Shirazi (A.S.P.) na Zanzibaru

NĚMECKÁ VÝCHODNÍ AFRIKA
něm. kolonie, belgická okupace
Východní Afrika 35-400



Německo

1916÷1923

1916÷1923

1 Franc = 100 centimes



1 1916 **NĚMECKÁ VÝCHODNÍ AFRIKA něm. kolonie, belgická okupace**
EST AFRICAIN ALLEMAND OCCUPATION BELGE
DUITSCH OOST AFRIKA BELGISCHE BEZETTING
(x) Congo Belge/Belgisch Congo



r. 1916, Mi 3, ©USUMBURA 1916
15 centimes/centiemen
kokosové palmy

58 1916 **NĚMECKÁ VÝCHODNÍ AFRIKA něm. kolonie, belgická okupace**
TAXES (x) EST AFRICAIN ALLEMAND OCCUPATION BELGE
DUITSCH OOST AFRIKA BELGISCHE BEZETTING
(x) Congo Belge/Belgisch Congo

2 1918 **NĚMECKÁ VÝCHODNÍ AFRIKA něm. kolonie, belgická okupace**
příplatek ve prospěch Červeného kříže
A.O. (x) Congo Belge/Belgisch Congo (Afrique Orientale)



r. 1919, doplatní Yv T-T 3, (★)
15 centimes/centiemen
kokosové palmy



r. 1918, Mi 27, ★
+ 20 centimes (x) 15 centimes/centiemen
kokosové palmy



r. 1918, Mi 28, ©USUMBURA
(dnešní Bujumbura)
+ 25 centimes (x) 25 centimes/centiemen
vodopády

1a 1922 **NĚMECKÁ VÝCHODNÍ AFRIKA něm. kolonie, belgická mandátní správa**
nová hodnota (x) EST AFRICAIN ALLEMAND OCCUPATION BELGE
DUITSCH OOST AFRIKA BELGISCHE BEZETTING
(x) Congo Belge/Belgisch Congo



r. 1922, Mi 38, ★
50 centimes (x) 25 centimes/centiemen
vodopády

RUANDA

belgická okupace Něm. Vých. Afriky
Východní Afrika 35-400.L3.10

L3.10.1 1916

RUANDA, belgická okupace Něm. Vých. Afriky
*pokyn k vydání vydal generálmajor Tombeur
platnost na území Urundi !!!*

RUANDA (*fial.*) (x) Congo Belge/Belgisch Congo



r. 1916, Mi 9, ★★
5 centimes/centiemen
přístav Matadi

URUNDI

belgická okupace Něm. Vých. Afriky
Východní Afrika 35-400.L3.20

L3.20.1 1916

URUNDI, belgická okupace Něm. Vých. Afriky
*pokyn k vydání vydal generálmajor Tombeur
platnost na území Ruanda !!!*

URUNDI (*fial.*) (x) Congo Belge/Belgisch Congo



r. 1916, Mi 17, ★
5 centimes/centiemen
přístav Matadi

RUANDA-URUNDI
belgický mandát
Východní Afrika 35-410



Belgie

1924÷1946 mandátní území
1946÷1962 belg. poručenské území OSN

1924÷1962
1 Franc = 100 centimes



1 1924 **RUANDA-URUNDI belgický mandát**
RUANDA-URUNDI (x) Congo Belge/Belgisch Congo



r. 1924, Mi 3, ©LEOPOLDVILLE (Belg. Kongo !!)
15 centimes
domorodá žena

S8 1924 **RUANDA-URUNDI belgický mandát**
RUANDA-URUNDI (x) Congo Belge/Belgisch Congo
/ a payer te betalen



r. 1924, dopltní Mi P 1, ★
5 centimes
číslice, ornamenty

2 1931 **RUANDA-URUNDI belgický mandát**
RUANDA-URUNDI



r. 1931, Mi 44, ©
10 centimes
místní hornatina

2 1946 **RUANDA-URUNDI belg. poručenské území OSN**
RUANDA-URUNDI



r. 1948, Mi 120, ©USUMBURA (Urundi)
2 Francs
domorodé umění - figurky

RWANDA
nezávislá
Východní Afrika 35-420



1962÷2001

1962÷dosud



1962÷dosud

1 Franc = 100 centimes



2001÷dosud

Dějiny:

15.-16.st. původní pygmejští obyvatelé skupiny Twa a jejich následovníci Hutuové podrobeni menšinou Tutsiů. Od 16.st. vznik drobných kmenových stát. útvarů. Zač. 19.st. feudální monarchie Tutsiů, koncem 19.st. střet belg., něm. a brit. koloniální expanze. 1898 němec. okupace. 1899 Ruanda připojena k Německé východní Africe (spolu s Urundi na základě berlín. konference z r. 1885). Německá východní Afrika - území získávané od r.1884 Společností pro německou kolonizaci (patřilo sem Ruanda-Urundi, dále území, od r.1920 pod názvem Tanganjika, a Kionga, jež připadla port. Mosambiku). 1915-16 území okupováno Belgičany ze sousedního Belgického Konga. 1920-46 - mandátní území Společnosti národů pod správou Belgie spolu s Urundi (Ruanda-Urundi), 1925-60 spravováno jako zvl. oblast Belg. Konga. 1946-62 - poručenské území OSN pod správou Belgie. Od konce 50.tých let 20.st. boje mezi Tutsii a Hutu, 1959 se Hutuové vzbouřili a sesadili tutsijského krále. 1961 svržení monarchie, zač. 1962 autonomní republika pod belg. protektorátem v rámci Ruanda-Urundi. 1.7.1962 nezávislá republika Rwanda s vazbou na Belgii. Nejlidnatější země Afriky - 300 ob./km². Poslední domov horských goril.

1 1962 **RWANDA**, vyhlášení nezávislosti
REPUBLIQUE RWANDAISE INDEPENDANCE 1962



r. 1962, Mi 4, ©
1,50 Franc
prezident Kayibanda

2 1963 **RWANDA**
REPUBLIQUE RWANDAISE (x) Ruanda-Urundi



r. 1963, Mi 13, ★
25 centimes
littonia

3 1963 **RWANDA**
REPUBLIQUE RWANDAISE



r. 1974, Mi 661, ★★
20 centimes
100 let UPU

4 1963 **RWANDA**
RWANDA



r. 1976, Mi 799, ★★
20 centimes
letní olymp. hry Montreal

BURUNDI
samostatné
Východní Afrika 35-430



1962÷1966

1962÷1966 království
1966÷dosud republika

1962÷dosud
1 Burundi-Franc = 100 centimes



1967÷dosud



Dějiny:

16.-19.st. rané feudální stát, původní pygmejští obyvatelé Twaové a jejich následovníci Hutuové podrobeni menšinou Tutsiů. Zač. 19.st. založení misijních stanic, největší rozkvět říše v 1825-52. Urundi od 1894 nominálně, od 1899 fakticky součást Německé východní Afriky (spolu s Ruandou na základě berlín. konference z r.1885). Německá východní Afrika - území získávané od r.1884 Společností pro německou kolonizaci (patřilo sem Ruanda-Urundi, dále území, od r.1920 pod názvem Tanganjika a Kionga, jež připadla port. Mosambiku). 1916 území obsazeno Belgičany ze sousedního Belgického Konga. 1920-46 spolu s Ruandou (Ruanda-Urundi) - mandátní území Společnosti národů pod správou Belgie. 1946-62 - poručenské území OSN pod správou Belgie, za koloniálního panství zdroj laciné prac. síly, průmysl se nerozvíjel. V 50.létech 20.st. odstranění feudální struktury. 1.7.1962 nezávislé království Tutsiů - Burundi. 1966 republika. 1972 masakr téměř všech vzdělaných Hutuů, 1988 - 3000 rodin pobito armádou, ovládanou Tutsii. Burundi a Rwanda nejlidnatější státy Afriky.

Aa1 1962 **BURUNDI KRÁLOVSTVÍ**
ROYAUME DU BURUNDI (x) Ruanda-Urundi



r. 1962, Mi 2, ★
20 centimes
bůvol africký

Aa2 1962 **BURUNDI KRÁLOVSTVÍ**
vyhlášení nezávislosti
ROYAUME DU BURUNDI
INDEPENDANCE 1.7.1962



r. 1962, Mi 28, ★★
3 (Burundi) Francs
král Mwambutsa IV., bubeníci

Aa3 1962 **BURUNDI KRÁLOVSTVÍ**
ROYAUME DU BURUNDI



r. 1963, Mi 50, ◎
15 (Burundi) Francs
proti hladu

BURUNDI
samostatné
Východní Afrika 35-430

Ba1 1966 **BURUNDI REPUBLIKA**
REPUBLIQUE DU BURUNDI (x) ~~Royaume de Burundi~~



r. 1967, Mi 298, ★★
5 (Burundi) Francs
Crosandra

Ba2 1967 **BURUNDI REPUBLIKA**
REPUBLIQUE DU BURUNDI



r. 1969, Mi 512, ◎
50 (Burundi) Francs + 2 (Burundi) Francs
navštěva papeže Pavla VI. v Africe

Ba3 2002 **BURUNDI**
BURUNDI



r. 2002, Mi 1866, ◎
400 (Burundi) Francs
lilie

ANGOLA
portugalská kolonie
Střední Afrika 36-010



Portugalsko

1870÷1894
1894÷1920 mimo Portugalského Konga
1898, 1945 zn. Portugalská Afrika
1920÷1951 kolonie vč. Portugalského Konga
1951÷1972 zámořská provincie
1972÷1975 vnitřní autonomie

1870÷1913
1 Milreis = 1000 port. reis

1913÷1928
1 Escudo (\$) = 100 centavos

1928÷1960
1 Angolar = 100 centavos

1960÷1975
1 Escudo (\$) = 100 centavos



1967÷1975



Ab1 1894 **ANGOLA portugalská kolonie**
bez Portugalského Konga (Cabindy)
ANGOLA / PORTUGAL



r. 1877, Mi 9 C a, ★
300 reis
královská koruna

Aa2 1886 **ANGOLA portugalská kolonie**
PROVINCIA DE ANGOLA



r. 1886, Mi 15 C, (★)
5 reis
král Luis I.

Ab1 1894 **ANGOLA portugalská kolonie**
ANGOLA / PORTUGAL



r. 1903, Mi 80, ©PROVINCIA DE ANGOLA
25 reis
král Carlos I.

36-300.1 1898 **PORTUGALSKÁ AFRIKA port. kolonie**
AFRICA



r. 1898, Mi 1, ★
2 1/2 reis
k 400. výročí cesty Vasco de Gamy

ANGOLA
portugalská kolonie
Střední Afrika 36-010

Ab2 1913 **ANGOLA portugalská kolonie**
ANGOLA, REPUBLICA (x) Macau
přet. Republica po vyhlášení Port. rep. 1910



r. 1913, Mi 122, ©
5 centavos (x) 8 avos
k 400. výročí cesty Vasco de Gamy

Ab3 1913 **ANGOLA portugalská kolonie**
ANGOLA, REPUBLICA (x) Africa (port.)



r. 1913, Mi 128, (★)
1 centavo (x) 10 reis
k 400. výročí cesty Vasco de Gamy

Ab4 1913 **ANGOLA portugalská kolonie**
ANGOLA, REPUBLICA (x) Timor



r. 1913, Mi 137, ★
2 1/2 centavos (x) 4 avos
k 400. výročí cesty Vasco de Gamy

Ab5 1914 **ANGOLA portugalská kolonie**
dosud bez Portugalského Konga (Cabindy)
ANGOLA REPUBLICA PORTUGUESA Ceres



r. 1914, Mi 142 Ay (z: 15:14), (★)
1/4 centavo
Ceres, římská bohyně plodnosti a úrody

Ac1 1920 **ANGOLA portugalská kolonie**
včetně Portugalského Konga (Cabindy)
ANGOLA REPUBLICA PORTUGUESA Ceres



r. 1921, Mi 142 Cy (z: 12:11 1/2), (★)
1/4 centavo
Ceres, římská bohyně plodnosti a úrody

Ac2 1932 **ANGOLA portugalská kolonie**
ANGOLA PORTUGAL Ceres



r. 1932, Mi 233, ★
1 centavo
Ceres, římská bohyně plodnosti a úrody

Ac3 1938 **ANGOLA portugalská kolonie**
ANGOLA IMPERIO COLONIAL PORTUGUES



r. 1938, Mi 276, ©LUANDA
70 centavos
Fomento

ANGOLA
portugalská kolonie
Střední Afrika 36-010

36-300.S8.10 1945 **PORTUGALSKÁ AFRIKA port. kolonie**
IMPERIO COLONIAL PORTUGUES
Portugalská koloniální říše



r. 1945, doplatní Mi P 4, ★★
0,40 \$ (Escudo)
číslice

Ac4 1948 **ANGOLA portugalská kolonie**
Tricentenario da Restauracao de ANGOLA Ags, cts



r. 1948, Mi 305, ◎
5 centavos
300. výr. kolonie, pevnost sv. Miguel, Luanda

Bc1 1953 **ANGOLA portugalská zámořská provincie**
ANGOLA ULTRAMAR PORTUGUES



r. 1953, Mi 388, ★★
50 centavos
100. výročí portugal. známek
znaky portugal. kolonií

Bc2 1953 **ANGOLA portugalská zámořská provincie**
ANGOLA REPUBLICA PORTUGUESA



r. 1958, Mi 414, ◎ANGOLA 1958
1,50 \$ (Angolar)
Světová výstava Brusel

V 1958 **CABINDA (ANGOLA)**
vydání separatistické organizace
CABINDA (x) Angola, Republica Portuguesa



r. 1958, (x) Mi 401, CINDERELLA, ★, KOPIE
nevýdaná pro poštovní účely vládní poštovní správou
0,05 \$ (Angolar)
náčelník Quela

ANGOLA
nezávislá
Střední Afrika 36-020



1975÷1992 lidová rep.
1992÷dosud republika

1975÷1977
1 Escudo (\$) = 100 centavos

1977÷1990
1 Kwanza = 100 lwei

1990÷dosud
1 Nová Kwanza = 100 lwei (1 NKz = 1 Kz)



Dějiny:

V 15.st. na území Angoly několik států, hlavně konžská říše (Kongové) na severozápadě a Ngongové na jihu. 1482 první vylodění Portugalců (Diego Cao). Název země podle bantuského slova ngola, jímž Ngongové titulovali své náčelníky. 1575 - začátek port. výbojů. 1665 pád konžské říše. V 18.st. Angola hl. základnou obchodu s otroky, poklesl stav obyvatel o cca 11 mil., rozsáhlé oblasti se zcela vylidnily. 1885-1953 portugalská kolonie, dnešní hranice vtyčeny až 1926. 1953-73 zámořská provincie Portugalska. 1973-75 vnitřní autonomie. Součástí Angoly je poloostrov Cabinda. 11.11.1975 nezávislá lidová republika, propukla občanská válka, která není ukončena.

1 1975 **ANGOLA, lidová republika, vyhlášení nezávislosti**
ANGOLA REPUBLICA POPULAR
1975 ANO DA INDEPENDENCIA



r. 1975, Mi 607, ★★
1.50 (Escudo)
Den nezávislosti

2 1976 **ANGOLA, lidová republika**
ANGOLA



r. 1976, Mi 609, ©ANGOLA
3 \$ (Escudo)
maska

3 1976 **ANGOLA, lidová republika**
REPUBLICA POPULAR DE ANGOLA



r. 1976, Mi 610, ★★
1,00 \$ (Escudo)
Svátek práce

4 1980 **ANGOLA, lidová republika**
REPUBLICA POPULAR DE
(x) ANGOLA-republica Portuguesa



r. 1980, Mi 628, ©ANGOLA
2,50 \$ (Escudo)
100. výročí vydání 1. angl. známek

ANGOLA
nezávislá
Střední Afrika 36-020

5 1980 **ANGOLA, lidová republika**
R.P. ANGOLA



r. 1980, Mi 626, ★★
3.50 Kwanza
mezinárodní den dětí 1979

6 1981 **ANGOLA, lidová republika**
ANGOLA REPUBLICA PORTUGUESA



r. 1981, Mi 644, ©
2 \$ (Escudo)
mořský plž

7 1992 **ANGOLA, republika**
ANGOLA



r. 1992, Mi 908, ★★
200 Nová Kwanza
1. svobodné volby

V2 2006 **CABINDA (ANGOLA)**
vydání revoluční exilové vlády
CABINDA (x) Angola



r. 2006, Colnect AO-CB 2006-01/08, **CINDERELLA**, ★★
nevydaná pro poštovní účely vládní poštovní správou
500 CAF (středoafriický Franc) (x) 125,000.00 KZr (Kwanza)
houby

V1 1986 **JIŽNÍ ANGOLA POD SPRÁVOU UNITA (podporováno USA)**
Národní svaz za úplnou nezávislost Angoly
(pozn. v r. 1983 UNITA unesla 66 čl. občanů)
UNITA ANGOLA (tištěno v Pompano Beach, Florida, USA)



r. 1986, Colnect ze soutisku AO-UN 1986-01/2,
z FDC ©MIAMI, FLORIDA, 2. ©JAMBA ANGOLA, U.N.I.T.A.
20 + 300 Kwanza
vlajka UNITA

PORTUGALSKÉ KONGO (Cabinda)

portugalská kolonie
Střední Afrika 36-030



Portugalsko

před 1894 zn. Angoly
1894÷1920
1898 zn. Portugalská Afrika
po 1920 zn. Angoly

1894÷1913
1 Milreis = 1000 port. reis

1913÷1920
1 Escudo (\$) = 100 centavos



1 1894 **PORTUGALSKÉ KONGO (Cabinda)**
port. kolonie
CONGO / PORTUGAL



r. 1898, Mi 14, ©
2 1/2 reis
král Carlos I.

36-300.1 1898 **PORTUGALSKÁ AFRIKA** port. kolonie
AFRICA



r. 1898, Mi 3, ©CORREIO VILA LUIZA 1898
10 reis
k 400. výročí cesty Vasco de Gamy

2 1911 **PORTUGALSKÉ KONGO (Cabinda)**
port. kolonie
CONGO, REPUBLICA (x) Angola Portugal
přet. Republica po vyhlášení Port. rep. 1910



r. 1911, Mi 55 I., (★)
2 1/2 reis
král Carlos I.

1 1894 **PORTUGALSKÉ KONGO (Cabinda)**
port. kolonie
REPUBLICA (x) CONGO PORTUGAL
přet. Republica po vyhlášení Port. rep. 1910



r. 1911, Mi 62, ©
10 reis
král Carlos I.

PORTUGALSKÉ KONGO (Cabinda)

portugalská kolonie

Střední Afrika 36-030

3 1913 **PORTUGALSKÉ KONGO (Cabinda)**

port. kolonie

CONGO, REPUBLICA (x) Macau



r. 1913, Mi 77, ★★

1 centavo (x) 2 avos

k 400. výročí cesty Vasco de Gamy

4 1913 **PORTUGALSKÉ KONGO (Cabinda)**

port. kolonie

CONGO, REPUBLICA (x) Africa (port.)



r. 1913, Mi 87, ★

5 centavos (x) 50 reis

k 400. výročí cesty Vasco de Gamy

5 1913 **PORTUGALSKÉ KONGO (Cabinda)**

port. kolonie

CONGO, REPUBLICA (x) Timor



r. 1913, Mi 97, ★★

10 centavos (x) 16 avos

k 400. výročí cesty Vasco de Gamy

6 1914 **PORTUGALSKÉ KONGO (Cabinda)**

port. kolonie

CONGO REPUBLICA PORTUGUESA



r. 1914, Mi 106 x (hlazený papír), (★)

7 1/2 centavos

Ceres, římská bohyně plodnosti a úrody

SVOBODNÝ STÁT KONGO

kolonie Leopolda II.
Střední Afrika 36-040



Belgie

1886÷1908



1886÷1908

1 belg. Franc = 100 centimes

1 1886 SVOBODNÝ STÁT KONGO kolonie Leopolda II.
ETAT IND. DU CONGO



r. 1886, Mi 1, ★
5 centimes
král Leopold II.

2 1886 SVOBODNÝ STÁT KONGO kolonie Leopolda II.
ETAT INDEPENDANT DU CONGO



r. 1887, Mi 7, © STANLEYVILLE (dnešní Kisangani)
10 centimes
král Leopold II.

L 1894÷1906 **LADO**, enkláva, přes Nilskou cestu
území bylo součástí egyptské provincie Equatoria,
kterou r. 1869 ovládli Britové; v důsledku povstání
brit. guvernér musel uprchnout, Belgičané území obsadili,
r. 1894 smlouva o pronájmu území britskou vládou
belg. králi Leopoldu II. po dobu jeho života; z Konga
otevřena cesta k Nilu a tím rychlé spojení přes Egypt do Evropy
ruční přetisk "diamantový kosočtverec Retta s 306 tečkami"
(x) ETAT INDEPENDANT DU CONGO



MÉNĚ BĚŽNÁ
r. 1900, (x) Mi 29, ~ znehodnoceno rukopisně
Lado / Jan (Janvier) 03 (1903)
50 centimes
železniční most nad M'pozo

BELGICKÉ KONGO
belgická kolonie
Střední Afrika 36-050



1908÷1960, zn. od 1909

1909÷1960

1 belg. Franc = 100 centimes



1 1909 **BELGICKÉ KONGO** belg. kolonie
CONGO BELGE (x) Etat independant du Congo



r. 1909, Mi 2 I., ★
10 centimes
vodopád Stanley

2 1909 **BELGICKÉ KONGO** belg. kolonie
CONGO BELGE



r. 1909, Mi 14, ©1911
50 (centimes)
železniční most nad M'pozo

3 1910 **BELGICKÉ KONGO** belg. kolonie
CONGO BELGE - BELGISCH CONGO
(pořadí francouzsky, holandsky)



r. 1931, Mi 138, ©ALBERTVILLE (dnešní Kalemie) 1935
1 (belg.) Franc
domestikovaný slon z Api

3a 1910 **BELGICKÉ KONGO** belg. kolonie
BELGISCH CONGO - CONGO BELGE
(pořadí holandsky, francouzsky)



r. 1948, Mi 263, ★
10 centimes
domorodé umění

4 1942 **BELGICKÉ KONGO** belg. kolonie
BELGISCH-CONGO-BELGE



r. 1942, Mi 204, ★
5 centimes
palmy

KONGO DEMOKRATICKÉ (Leopoldville-Kinshasa)

Střední Afrika 36-060

Aa3 1961 **KONGO (Leopoldville)**
 REPUBLIQUE DU CONGO
 1 er ANNIVERSAIRE DE L'INDÉPENDANCE 30 Juin 1960 - 1961



r. 1961, Mi 61, ★★
 40 centimes
 1. výročí nezávislosti
 prezident Kasavubu

Aa3 1961 **KONGO (Leopoldville)**
 REPUBLIQUE DU CONGO



r. 1961, Mi 75, ★★
 20 centimes
 přítisk opětné otevření parlamentu

Aa3 1961 **KONGO (Leopoldville)**
 REPUBLIQUE DU CONGO



r. 1964, Mi 184, ©
 4 (Congo) Francs (x) 40 centimes
 přetisk hodnoty

Dějiny - 3. část:

1964 změna názvu na Konžskou demokratickou rep.
 1966 protibelgický kurz - změna evropských názvů
 konžských měst. 1971 další změna názvu na Republi-
 ku Žair, občané si brali africká jména a nové jmé-
 no přijal i prezident Mobutu na Mobutu Sese Seko.
 1976 v oblasti řeky Ebola objeven smrtelný virus,
 pojmenovaný EBOLA (při 1. epidemii zemřelo 280
 a nakaženo 318 lidí).

1977 a 1978 potlačen pokus o separatistické pov-
 stání v provincii Shaba (dř. Katanga).
 Jediná legální polit. strana je Lidové revoluční
 hnutí (MPR - Mouvement Populaire de la Révolution)
 - je politickou organizací zairského národa
 a členství v něm je povinné pro všechny Žairany od
 narození.

Aa4 1964 **KONGO (Leopoldville)**
 REPUBLIQUE DU CONGO (x) Belgisch-Congo-Belge



r. 1964, Mi 181, ★★
 2 (Congo) Francs (x) 1,50 Franc
 květina z čeledi Toješťovitě

L3.1 1962 **INDICKÝ KONTINGENT OSN V KONGU**
 mírová mise (ONUC) v Katanze
 po zavraždění Lumumby separatisty z Katangy
 U.N.FORCE (INDIA) CONGO (x) India



r. 1962, Mi 1, ★★
 1 naya paisa
 mapa Indie

Ab1 1964 KONGO DEMOKRATICKÉ (Kinshasa)
REPUBLICUE DEMOCRATIQUE DU CONGO



r. 1965, Mi 240, ©MATADI
6 (Congo) Francs
20. výročí mezinárodní spolupráce
přístav Matadi

L4 1964 STANLEYVILLE (nyní Kisangani) , lokální
REPUBLICUE POPULAIRE (x) Republique du Congo



r. 1964, (x) Mi 183,
katalog Zebrauskas Congo, různé local č. 04,
©STANLEYSTAD 1964 (nizozemštinou belgických Vlámů)
3 (belg.) Francs (x) 20 centimes
prezident Kasavubu

Ab2 1998 KONGO DEMOKRATICKÉ (Kinshasa)
REP. DEM. DU CONGO (x) Zaïre



r. 2000, Mi 1519 (přetisk na Zaïre Mi 1148), ★★
35 Congo Francs (x) 15 000 Zaïres
vosa

Ab3 1998 KONGO DEMOKRATICKÉ (Kinshasa)
REPUBLICUE DEMOCRATIQUE DU CONGO



r. 2002, Mi 1691, (★)
50 Congo Francs
sukulent

Ab4 1998 KONGO DEMOKRATICKÉ (Kinshasa)
R.D. CONGO



r. 2005, Mi 1873, ★★
320 Congo Francs
šimpanz učenílvý

KATANGA

Střední Afrika 36-070



1960÷1963

1960÷1963

1 Franc = 100 centimes



1 1960 **KATANGA**
KATANGA (x) Belgisch Congo-Belge



r. 1960, Mi 1, ★★
50 centimes
Marie s Jěžíškem

2 1960 **KATANGA vyhlášení nezávislosti**
DE L'ETAT DU KATANGA 11 JUILLET
(x) Congo INDEPENDANCE 30 juin-1960

3 1961 **KATANGA**
ETAT DU INCHI YA KATANGA (bantuský název země)



r. 1960, Mi 40, ★
20 centimes
mapa Konga



r. 1961, Mi 53, ★★
20 centimes
domorodé umění, figurky-manželé

4 1961 **KATANGA**
KATANGA

L4 1962 **ALBERTVILLE (nyní Kalemie) povstalecké vydání**
CONGO (x) Etat du inchi ya Katanga



r. 1961, Mi 69, ★
50 centimes
mezinárodní veletrh



r. 1962, Colnect Belgique, Congo Dem.-Albertville: CD-AV 7, ★★
20 centimes
domorodé umění, figurky-manželé

JIŽNÍ KASAI

Střední Afrika 36-080



1961+1962

1961+1962

1 Franc = 100 centimes



1 1961 **JIŽNÍ KASAI**
ETAT AUTONOME DU SUD-KASAI (x) Belgisch Congo-Belge



r. 1961, Mi 9, ★★
4 Francs (x) 60 centimes
pryšec Euphorbia poggei

2 1961 **JIŽNÍ KASAI**
ETAT AUTONOME SUD KASAI



r. 1961, Mi 24, ★★
10 Francs
levhart

3 1961 **JIŽNÍ KASAI**
ETAT AUTONOME DU SUD-KASAI



r. 1961, Mi 27, ★★
9 Francs
Albert D. Kalonji, konzský politik separat. hnutí

ZAIRE

Střední Afrika 36-090



1960÷1964 zn. Kongo (Leopoldville)

1971÷1997

1997÷dosud zn. Kongo dem. (Leopoldville)

1971÷1997

1 Zaire = 100 makuta = 10 000 sengi,

1 likuta (jed. č. od makuta) = 100 sengi)

zkratka pro makuta i likuta = kuta



1 1971 ZAIRE
REPUBLIQUE DU ZAIRE



r. 1972, Mi 462, ©KINSHASA
0,14 Zaire
prezident Mobutu

2 1977 ZAIRE
REPUBLIQUE DU ZAIRE (x) Republique democratique du Congo



r. 1977, Mi 542, ©1977
25 kuta (x) 10 sengi
brouk roháč

3 1977 ZAIRE
ZAIRE



r. 1983, Mi 808, ©KAMINA 1983
3 Zaires
minerál Cassiterit

4 1979 ZAIRE / KONGO DEMOKRATICKÉ (Kinshasa)
REPUBLIQUE DEMOCRATIQUE DU CONGO / 1965 - 1970
na silném papíru plátkové zlato!
zn. v roce 1970 připravena, vydána v r. 1979



r. 1979, Zaire Mi A 588, ★
3 Zaires
V. výročí 2. republiky
prezident Mobutu, vlajka Konga (Kinshasa)

BRITSKÁ STŘEDNÍ AFRIKA

britský protektorát
Střední Afrika 36-100



1891÷1895
1895÷1907

1891÷1907

1 £ = 20 Shillings, 1 Shilling = 12 pence



Aa1 1891 **BRITSKÁ STŘEDNÍ AFRIKA br. protektorát**
B.C.A. (x) British South Africa Company



r. 1891, Mi 1, číselné © 855
ONE (1) penny
znak

Ab1 1895 **BRITSKÁ STŘEDNÍ AFRIKA br. protektorát**
BRITISH CENTRAL AFRICA

Ab2 1903 **BRITSKÁ STŘEDNÍ AFRIKA br. protektorát**
BRITISH CENTRAL AFRICA PROTECTORATE



r. 1897, Mi 42, ©BLANTYRE
1 denarius (penny)
erb



r. 1903, Mi 59, ©ZOMBA 1904
1 denarius (penny)
král Edward VII.

NJASKO
 britský protektorát
 Střední Afrika 36-110



1907÷1953, zn. od 1908
 1963 protektorát

1908÷1953, 1963
 1 £ = 20 Shillings, 1 Shilling = 12 pence



Aa1 1908 **NJASKO britský protektorát**
 NYASALAND PROTECTORATE



r. 1916, Mi 13, ©BLANTYRE
 2 denarii (pence)
 král Jiří V.

Aa2 1934 **NJASKO britský protektorát**
 NYASALAND + portrét



r. 1934, Mi 36, ★
 $\frac{1}{2}$ denarius (penny)
 král Jiří V., leopard

Ab3 1963 **NJASKO britský protektorát**
obnovení protektorátu po rozpadu federace Rhodesie a Njasko
 POSTAGE (x) Nyasaland-revenue (kolek)



1963, Mi 114, ★★
 $\frac{1}{2}$ denarius (penny) (x) 1 denarius (penny)
 královna Alžběta II., znak Njasko

RHODESIE A NJASKO
federace britských protektorátů
Střední Afrika 36-120



1954-1963, federace protekt. Sev. Rhodesie (Zambie),
Již. Rhodesie (Rhodesie, Zimbabwe) a Njasko (Malawi)

1954-1963

1 £ = 20 Shillings, 1 Shilling = 12 pence



1 1954 **RHODESIE A NJASKO** federace britských protektorátů
RHODESIA & NYASALAND



r. 1954, Mi 10, ©
1 Shilling
královna Alžběta II.



r. 1959, Mi 27, ©S. RHODESIE (Již. Rhodesie)
1 Shilling
královna Alžběta II., tabák

2 1954 **RHODESIE A NJASKO** federace britských protektorátů
RHODESIA AND NYASALAND



r. 1959, Mi 25, ©
6 denarii (pence)
královna Alžběta II., Viktoriiny vodopády

NJASKO
autonomní
Střední Afrika 36-130



1963+1964, zn. od 1964

1964

1 £ = 20 Shillings, 1 Shilling = 12 pence



1 1964 **NJASKO autonomní**
NYASALAND (bez portrétu panovníka)



r. 1964, Mi 128, ©NCHEU (dnešní Ntcheu)
3 denarii (pence)
podzemnice olejná

MALAWI
nezávislé
Střední Afrika 36-140



1964÷1966 nezávislé v rámci Br. společenství
1966÷dosud republika

1964÷1971

1 Malawi-£ = 20 Shillings, 1 Shilling = 12 pence

1971÷dosud

1 Kwacha = 100 tambalas = 50 pence



Dějiny:

Koncem 15.st. - kmenový svaz Malawi, rozkládal se však na větším území, záhy se rozpadl. Zač. 17.st. na území pronikají Portugalci. 17.-19.st. země pod vlivem arab. východoafric. emirátů. V pol. 19.st. expanze zulských kmenů z jihu a příchod bantuských kmenů z východu (ustupujících před portugal. kolonizátory). V 70.létech 19.st. pronikání brit. misionářů a kolonizátorů. Jako jeden z prvních evropanů prozkoumal toto území brit. cestovatel David Livingstone v letech 1859-63. 1887-95 boje mezi oddíly brit. Společnosti afric. jezer a Araby. Koncem 80.let 19.st. spor Britů, Port. a císař. Německa o vliv v Malawi. 1891 vyhlášen britský Protektorát njaských provincií. 1893-1907 přechodný název Britská střední Afrika. 1907-64 protektorát pod názvem Njasko (Njasko). 1930 zaveden systém nepřímé vlády prostřednictvím placených náčelníků. 1953-63 součást Federace Rhodesie a Njasko (Středoafriická federace) - spojení se Severní a Jižní Rhodesií. Po rozpadu federace do vyhlášení nezávislosti opět Njasko. 6.7.1964 nezávislý stát Malawi v rámci brit. Společenství. 1966 vyhlášena republika.

1 1964 MALAWI vyhlášení nezávislosti
MALAWI UFULU 1964

2 1964 MALAWI
MALAWI



r. 1964, Mi 15, ★
3 denarii (pence)
minister. předseda H.K.Banda
triumfální oblouk nezávislosti



r. 1971, Mi 149, ©MALAWI
2 tambalas
lesoň nyala nížinná

2 1964 MALAWI
MALAWI ("stříška" nad W)



r. 1979, Mi 312, ©THAWANI SCHOOL MALAWI 1981
20 tambalas
orchidea

MALAWI
nezávislé
Střední Afrika 36-140

L7 1971

MALAWI, letecká, povinně příplatková

*pro použití na dopisech přepravovaných
nouzovou leteckou službou z Malawi do Británie
během stávky britských poštovních zaměstnanců, skončené 8.3.1971
(stávka byla zahájena již 20.1.1971)*

30 t (tambalas v nové decimální hodnotě, oficiálně platné až od 15.2.1971)
/ Special United Kingdom Delivery Service (x) MALAWI



r. 1971 (8.2.), ✉ aerogram, Mi 143, ©PHILATELIC BUREAU / BLANTYRE MALAWI 1971(1.3.)

*nominál: přitisk nově 30 tambalas **nebo** platných 3 (malawijských) Shillings
lejskovec nádherný*

+ dopisy do Británie dofrankovány nominálem 8 t r. 1971 (15.2.), Mi 145,
©PHILATELIC BUREAU / BLANTYRE MALAWI 1971(1.3.)

8 tambalas

nové mince - tambaly

+ nálepka privátní služby S.A.D.S. (Special Airmail Delivery Service), nalepená v Malawi

+ nálepka privátní doruční služby RANDAL POSTAL SERVICE,

©CHELSEA (oblast v Londýně) 1971 (5.3.), nalepená v Británii

10 pence



1890÷1899
1899÷1923 2. vývojová etapa

1890÷1923
1 £ = 20 Shillings, 1 Shilling = 12 pence



Aa1 1890 **BRITSKÁ JIHOAFRICKÁ SPOLEČNOST**
koloniální území
soukromá spol. předsedy kapské vlády
Cecila Rhodesa
BRITISH SOUTH AFRICA COMPANY



r. 1890, Mi 1, číselné © (neurčené)
ONE (1) penny
heraldický znak země



r. 1897, Mi 52, © MATABELELAND
1898 nebo 1899
3 pence
heraldický znak země

Aa2 1896 **BRITSKÁ JIHOAFRICKÁ SPOLEČNOST** koloniální území
BRITISH SOUTH AFRICA COMPANY. (x) Cape of Good Hope



r. 1896, Mi 44, ★
TWO (2) pence
alegorie Naděje s kotvou

L6.1 1894 **MATABELELAND, telegrafní**
MATABELELAND BULAWAYO - MANGWE & FIG TREE
REUTERS TELEGRAPH SERVICE
*během stavby telegrafní linky mezi Bulawayo a Tati (Francistown) /Bečuánsko/
běžecké spojení mezi sídlem v Bulawayo, Fig Tree Fort (Fort Marquand) /37 km/
a Mangwe (Plumtree) /94 km/*



r. 1894, telef. a telegr. Stanley Gibbons T 1, tenký papír,
FALZUM, ~ znehodnoceno rukopisně 1894 + podpis
2 Shillings 6 (pence)
texty v rámečcích

BRITSKÁ JIHOAFRICKÁ SPOLEČNOST RHODESIE

koloniální území
Střední Afrika 36-150

Ab1 1898 **BRITSKÁ JIHOAFRICKÁ SPOLEČNOST RHODESIE**
koloniální území
BRITISH SOUTH AFRICA COMPANY
(měnový údaj v horních rozích)



r. 1898, Mi 58 a, ©RHODESIA
 $\frac{1}{2}$ penny
heraldický znak země

Ab2 1909 **BRITSKÁ JIHOAFRICKÁ SPOLEČNOST RHODESIE**
koloniální území
RHODESIA (x) British South Africa Company



r. 1909, Mi 82, ★
 $\frac{1}{2}$ penny
heraldický znak země



r. 1909, Mi 83, ©S. RHODESIA 1917
1 penny
heraldický znak země

Ab3 1910 **BRITSKÁ JIHOAFRICKÁ SPOLEČNOST RHODESIE**
koloniální území
BRITISH SOUTH AFRICA COMPANY RHODESIA



r. 1910, Mi 101 c, ©SALISBURY (dnešní Harare) S. RHODESIA 1911
 $\frac{1}{2}$ denarius (penny)
král Jiří V. a královna Marie z Tecku



r. 1913, Mi 121, ©1920
 $1\frac{1}{2}$ denarius (penny)
král Jiří V., admirál

L4 1917 **BRITSKÁ JIHOAFRICKÁ SPOLEČNOST RHODESIE**
koloniální území
platné pouze v Severní Rhodesii
provizorium pro Livingstone, hl. m.
nová hodnota (x) British South Africa Company Rhodesia



r. 1917, Mi 138 II., ★★
Half ($\frac{1}{2}$) penny (x) 1 denarius (penny)
král Jiří V., admirál

JIŽNÍ RHODESIE
britská kolonie
Střední Afrika 36-160



1925÷1953 kolonie
1954÷1963 Rhodesie a Njasko
1964 kolonie, autonomie

1925÷1953, 1964
1 £ = 20 Shillings, 1 Shilling = 12 pence



1 1925 **JIŽNÍ RHODESIE** britská kolonie
SOUTHERN RHODESIA postage & revenue



r. 1931, Mi 15 A, ©
 $\frac{1}{2}$ denarius (penny)
král Jiří V.

1 1925 **JIŽNÍ RHODESIE** britská kolonie
SOUTHERN RHODESIA postage revenue



r. 1943, Mi 63, ★★
2 denarii (pence)
k 50. výročí anexe Matabelska

2 1964 **JIŽNÍ RHODESIE** britská kolonie
obnovení kolonie po rozpadu federace Rhodesie a Njasko
SOUTHERN RHODESIA postage



r. 1964, Mi 98, ©SALISBURY (dnešní Harare) 1964
4 denarii (pence)
citrusy

L 1951÷1965 **RHODESKÉ ŽELEZNICE** na území Jižní Rhodesie, balíková lokální
R. R (Rhodesia Railways) PARCELS STAMP / GAS (kód stanice Gwanda,
na trati Bulawayo - West Nicholson v Již. Rhodesii,
přejmenované na Rhodesii, nyní Zimbabwe)



r. 1951, katalog Zebrauskas Zimbabwe, Railways, různé č. 20 - GAS, ★★
9 denarii (pence)
podtisk mnohonásobně: RHODESIARAILWAYS

RHODESIE
autonomní, jednostranná nezávislost
Střední Afrika 36-170



1964÷1968

1964÷1965 autonomie
1965÷1970 jednostranně vyhlášená nezávislost v rámci Br. společenství
1970÷1979 jednostranně vyhlášená nezávislá republika



1968÷1979



1964÷1970

1 £ = 20 Shillings, 1 Shilling = 12 pence

1970÷1979

1 Rhodes-\$ = 100 cents

1 1965 **RHODESIE autonomní**
RHODESIA



r. 1965, Mi 5, ★★
4 denarii (pence)
zavlažovací kanál

2 1965 **RHODESIE jednostranně vyhlášení nezávislosti**
RHODESIA INDEPENDENCE 11TH NOV 1965



r. 1965, Mi 8, ★★
2 Shillings 6 pence
znak Již. Rhodesie, královna Alžběta II.

3 1966 **RHODESIE**
INDEPENDENCE 11 th NOVEMBER 1965
(x) Southern Rhodesia



r. 1966, Mi 13, ★
4 denarii (pence)
pomaranče

4 1966 **RHODESIE**
INDEPENDENCE 11 th NOVEMBER 1965 (x) Rhodesia



r. 1966, Mi 23, ★★
5 Shillings (x) 1 Shilling 3 pence
Churchill a Westminsterský parlament

RHODESIE

autonomní, jednostranná nezávislost
Střední Afrika 36-170

1a 1966 **RHODESIE**
RHODESIA



r. 1966, Mi 26, ©BULAWAYO
3 denarii (pence)
kudu velký

1a 1967 **RHODESIE,**
*v době přechodu
na desetinnou soustavu*
RHODESIA



r. 1967, Mi 57, ★★
2 1/2 cents = 3 denarii (pence)
kudu velký

1b 1970 **RHODESIE, nová měna**
RHODESIA



r. 1970, Mi 90, ©
2 1/2 cents
zřícenina Zimbabwe

1c 1970 **RHODESIE, prohlásila se republikou**
RHODESIA



r. 1972, Mi 119, ©
2 1/2 cents
akce na ochranu životního prostředí

ZIMBABWE
nezávislé
Střední Afrika 36-180



1980+dosud



1980+dosud

1 Zimbabwe \$ = 100 cents

Dějiny - 1.část:

V 1.tis. n.l. příchod bantuského kmene Wakarangů. 12.st. vznik kmen. svazu Wakarangů, v pol. 15. a zač. 18.st. zde vytvořili Monomopatovu říši. 16.-17.st. pronikání Portugalců. 1838 vpád Matabelů, kteří zde 1840-93 vytvořili matabelský stát (Matabelsko). Ten byl zničen v 90.letech brit. koloniální expanzí - Britskou jihoafrickou společností, jejíž majetkem byl od 1890 do 1923. 1895 dostala země jméno Rhodesie po Cecilu Rhodesovi, 1911 pak Jižní Rhodesie. Bělošské obyvatelstvo odmítlo připojení k Jižní Africe, proto vznikla r.1923 britská korunní kolonie Jižní Rhodesie. 1953-63 Již. Rhodesie součástí Federace Rhodesie a Njasko (Sev. a Jižní Rhodesie, Njasko). V roce 1957 získalo černošské obyv. omezená polit. práva, byly proti Federaci. 1964 země přejmenována na Rhodesii. 1965 rasistická bělošská menšina jednostranně vyhlásila nezávislost, přes nesouhlas Vel. Británie a v r.1970 vyhlásila republiku. 1979 se vláda Rhodesie pokusila vytvořit loutkový stát Zimbabwe-Rhodesie, v němž byla moc formálně předána části afr. polit. reprezentace, kolaborující s rasisty. Toto řešení však bylo nepřijatelné. Nezávislost byla na konci r.1979 formálně zrušena, zemi na přechodnou dobu spravoval brit. guvernér, aby Velká Británie mohla této kolonii následně udělit nezávislost.

1 1980 ZIMBABWE
ZIMBABWE



r. 1980, Mi 230, ©BULAWAYO 1980
5 cents
citrín

Dějiny - 2.část:

18.4.1980 nezávislá republika Zimbabwe v rámci brit. Společenství. Jméno Zimbabwe (v šonském jazyce "náčelníkovo sídlo") pochází od stejnojmenných pozůstatků opevněného kamenného komplexu staveb, u m. Nyanda, nyní Masvingo (obydleno 9.-17.st.). Legendy je považovaly za doly krále Šalamouna, bylo to však středisko mocné říše panovníků Mwene Mutapy, zbohatlé z nedalekých nalezišť zlata.

SEVERNÍ RHODESIE
 britská kolonie, autonomie
 Střední Afrika 36-190



1925÷1953 kolonie
 1954+1963 zn. Rhodesie a Njasko
 1963÷1964 autonomie

1925÷1953, 1963÷1964
 1 £ = 20 Shillings, 1 Shilling = 12 pence



1 1925 **SEVERNÍ RHODESIE** britská kolonie
 NORTHERN RHODESIA



r. 1937, Mi 24, ★★
 3 denarii (pence)
 korunovace Jiřího VI.

2 1963 **SEVERNÍ RHODESIE** autonomní
 obnovení emisní činnosti po rozpadu federace Rhodesie a Njasko
 NORTHERN RHODESIA + znak



r. 1963, Mi 78, ☉
 3 denarii (pence)
 znak Severní Rhodesie

L 1951÷1965 **RHODESKÉ ŽELEZNICE** na území Severní Rhodesie, balíková lokální
 R. R (Rhodesia Railways) PARCELS STAMP / KP (kód stanice Kapiri M'poshi,
 na trati Lusaka - Ndola v Sev. Rhodesii, nyní Zambie)



r. 1951, katalog Zebraskas Zambie, Rhodesian Railways, č. 12 - KP, (★)
 5 denarii (pence)
 podtisk mnohonásobně: RHODESIARAILWAYS

ZAMBIE
nezávislá
Střední Afrika 36-200



1964÷dosud

1964÷1968

1 £ = 20 Shillings, 1 Shilling = 12 pence

1968÷dosud

1 Kwacha = 100 ngwee



Dějiny:

Území Zambie, jejíž jméno je odvozeno od řeky Zambezi, bylo osídleno již v paleolitu (st. době kamenné) před několika miliony let. V okolí m. Kabwe (Broken Hill) r.1921 nalezeny kostrové pozůstatky neandrtálského člověka (*Homo sapiens rhodesiensis*). Původní obyvatelé, předci Křováků a Hotentotů, ustoupili zač. n.l. expanzi bantuských kmenů. 17.-18.st. vznikl kmen svazů a států (nejvýznam. Barotsko). Konec 18.-19.st. pronikání Portugalců (1798) a Angličanů. Výzkumné cesty skotského misionáře a cestovatele Davida Livingstona, 1855 objevil vodopády na řece Zambezi, jež nazval Viktoriiny. 1890-1900 postupné ovládnutí celého území Britskou jihoafrickou společností (patřilo jí do r.1923) Cecilie Rhodesie, zřízení brit. protektorátu nad Barotskem.

1911 území nazváno podle C. Rhodesie Severní Rhodesie. 1924 Sev. Rhodesie prohlášena brit. protektorátem. 1953-63 Sev. Rhodesie součástí Federace Rhodesie a Njasko (Sev. a Jižní Rhodesie, Njasko). 1964 Sev. Rhodesie brit. korunní kolonií s vnitřní samosprávou.

24.10.1964 nezávislá republika Zambie v rámci brit. Společenství.

2 1964

ZAMBIE

ZAMBIA INDEPENDENCE 24 OCTOBER 1964



r. 1964, Mi 17, ★★

1 Shilling 3 pence

tanečnice ze západ. Zambie, království Barotse

V 2012

BAROTSELAND (BAROTSKO), domorodé království

omezená místní samospráva, usiluje o vytvoření samost. státu západní část Zambie

vydala tzv. "Africká federace svobodných států"

BAROTSELAND

1 1964

ZAMBIE, nová měna

ZAMBIA



r. 1968, Mi 44, ©

10 ngwee

sběr tabáku



r. 2013, BAR 005-2013 (18. emise),
Colnect ZM-BR 2013-05/1, ★★

20 (ngwee)

žirafa

MOSAMBIK
portugalská kolonie
Střední Afrika 36-210



Portugalsko

1876÷1895
1894÷1920 pouze pro vlastní provincii Mosambik
1898, 1945 zn. Portugalská Afrika
1920÷1951 po zrušení samostat. vydání pro jednotlivé provincie
1951÷1972 zámořská provincie
1972÷1975 port. území, Stát Mosambik

1876÷1912
1 Milreis = 1000 reis

1912÷1975
1 Escudo (\$) = 100 centavos



Aa1 1876 **MOSAMBIK portugalská kolonie**
MOCAMBIQUE (+ v kruhu korunka)



r. 1876, Mi 7 C, ★
100 reis
královská koruna

Aa2 1886 **MOSAMBIK portugalská kolonie**
PROVINCIA DE MOCAMBIQUE



r. 1886, Mi 15 A, (★)
5 reis
král Luis I.

Aa3 1893 **MOSAMBIK portugalská kolonie**
MOCAMBIQUE PORTUGAL



r. 1893, Mi 28 A, ◎
2 1/2 reis
číslice, text

Ab1 1894 **MOSAMBIK portugalská kolonie**
MOCAMBIQUE / PORTUGAL (Carlos I.)



r. 1894, Mi 29, ◎
5 reis
král Carlos I.



r. 1898, Mi 54, ◎PEMBA 1911
5 reis
král Carlos I.

36-300.1 1898 **PORTUGALSKÁ AFRIKA port. kolonie**
AFRICA



r. 1898, Mi 4, ◎1898
25 reis
k 400. výročí cesty Vasco de Gamy

MOSAMBIK

portugalská kolonie
Střední Afrika 36-210

Ab2 1913 **MOSAMBIK, provincie, portugalská kolonie**
MOCAMBIQUE, REPUBLICA (x) Macau
přet. Republica po vyhlášení Port. rep. 1910



r. 1913, Mi 129, ★
 $\frac{1}{4}$ centavo (x) $\frac{1}{2}$ avo
k 400. výročí cesty Vasco de Gamy

Ab3 1913 **MOSAMBIK, provincie, portugalská kolonie**
MOCAMBIQUE, REPUBLICA (x) Africa (port.)



r. 1913, Mi 143, ★
10 centavos (x) 100 reis
k 400. výročí cesty Vasco de Gamy

Ab4 1913 **MOSAMBIK, provincie, portugalská kolonie**
MOCAMBIQUE, REPUBLICA (x) Timor



r. 1913, Mi 151, ◎
10 centavos (x) 16 avos
k 400. výročí cesty Vasco de Gamy

Ab5 1913 **MOSAMBIK, provincie, portugalská kolonie**
MOCAMBIQUE REPUBLICA PORTUGUESA



r. 1913, Mi 154 A, ★
 $\frac{1}{2}$ centavo
Ceres, římská bohyně plodnosti a úrody

Ac1 1922 **MOSAMBIK portugalská kolonie**
MOCAMBIQUE REPUBLICA PORTUGUESA



r. 1922, Mi 235 C, ★
3 centavos
Ceres, římská bohyně plodnosti a úrody

Ac2 1930 **MOSAMBIK portugalská kolonie**
COLONIA DE MOCAMBIQUE PORTUGAL



r. 1930, Mi 267, ★
0,50 \$ (Escudo)
J. Mousinho de Albuquerque

Ac3 1933 **MOSAMBIK portugalská kolonie**
MOCAMBIQUE PORTUGAL CORREIO (LUSIADAS kříž)



r. 1933, Mi 275, ★★
1 centavo
Lusiadas, kniha poezii

MOSAMBIK
portugalská kolonie
Střední Afrika 36-210

Ac4 1938 **MOSAMBIK portugalská kolonie**
MOCAMBIQUE IMPERIO COLONIAL PORTUGUES



r. 1938, Mi 300, ©
15 centavos
Vasco de Gama

36-300.S8.10 1945 **PORTUGALSKÁ AFRIKA port. kolonie**
IMPERIO COLONIAL PORTUGUES
Portugalská koloniální říše



r. 1945, doplatní Mi P 4, ★
0,50 \$ (Escudo)
číslice

Ac5 1948 **MOSAMBIK portugalská kolonie**
MOCAMBIQUE \$



r. 1948, Mi 358, ©MOCAMBIQUE 1950
0,50 \$ (Escudo)
náměstí 7. března v L. Marques (nyní Maputo)

Bc0 1953 **MOSAMBIK portugalská zámořská provincie**
MOCAMBIQUE



r. 1953, Mi 432, ©C.T.T. BEIRA 1963
5,00 \$ (Escudo)
motýl Metarctia

Bc1 1953 **MOSAMBIK portugalská zámořská provincie**
MOCAMBIQUE ULTRAMAR PORTUGUES



r. 1953, Mi 439, ★★
0,50 \$ (Escudo)
*100. výročí portugal. známek
znaky portugal. kolonií*

Bc2 1953 **MOSAMBIK portugalská zámořská provincie**
MOCAMBIQUE REPUBLICA PORTUGUESA



r. 1954, Mi 444, ©INHAMBANE 1960
1,00 \$ (Escudo)
mapa provincie

LOURENÇO MARQUES
portugalská kolonie
Střední Afrika 36-220



Portugalsko

1895÷1920 kolonie, distrikt Mosambiku

1895÷1912

1 Milreis = 1000 reis

1912÷1920

1 Escudo (\$) = 100 centavos



LOURENÇO MARQUES

© SlompWorldHistory

1 1895 **LOURENÇO MARQUES** portugalská kolonie
LOURENÇO MARQUES PORTUGAL



r. 1903, Mi 70, ©LOURENÇO MARQUES CENTRAL 1908
25 reis
král Carlos I.

2 1895 **LOURENÇO MARQUES** portugalská kolonie
L. MARQUES (x) Mocambique Portugal



r. 1895, Mi 28, (★)
80 reis

700. výr. naroz. sv. Antonín z Padovy, mnich z Lisabonu
(x) král Carlos I.

3 1899 **LOURENÇO MARQUES** portugalská kolonie
LOURENÇO MARQUES (x) Mocambique imposto do sello (kolek)



KOPIE
celý kolek

r. 1899, Mi 47 (půlená), ©LOURENÇO MARQUES 1900
5 reis (x) 10 reis
erb

LOURENCO MARQUES

portugalská kolonie
Střední Afrika 36-220

4 1914 **LOURENCO MARQUES portugalská kolonie**
LOURENCO MARQUES, REPUBLICA (x) Macau
přet. Republica po vyhlášení Port. rep. 1910



r. 1914, Mi 95, ★
1 centavo (x) 2 avos
k 400. výročí cesty Vasco de Gamy

5 1914 **LOURENCO MARQUES portugalská kolonie**
LOURENCO MARQUES, REPUBLICA (x) Africa (port.)



r. 1914, Mi 104, ★
2 1/2 centavos (x) 25 reis
k 400. výročí cesty Vasco de Gamy

6 1914 **LOURENCO MARQUES portugalská kolonie**
LOURENCO MARQUES, REPUBLICA (x) Timor



r. 1914, Mi 110, ◎
1/2 centavo (x) 1 avo
k 400. výročí cesty Vasco de Gamy

7 1914 **LOURENCO MARQUES portugalská kolonie**
LOURENCO MARQUES REPUBLICA PORTUGUESA



r. 1914, Mi 118 y, ★★
1/2 centavo
Ceres, římská bohyně plodnosti a úrody

KIONGA
portugalská kolonie
Střední Afrika 36-225



Portugalsko

1916÷1920

1916÷1920

1 Escudo (\$) = 100 centavos



1 1916

KIONGA portugalská kolonie

*Portugalci z Mosambiku okupovaná část
Německé východní Afriky*

KIONGA, REPUBLICA (x) Lourenco Marques Portugal
přet. Republica po vyhlášení Port. rep. 1910



r. 1916, Mi 1, ★★

$\frac{1}{2}$ centavo (x) 100 reis
král Carlos I.

INHAMBANE
portugalská kolonie
Střední Afrika 36-230



Portugalsko

1895÷1920



1895÷1912

1 Milreis = 1000 reis

1912÷1920

1 Escudo (\$) = 100 centavos

1 1895 **INHAMBANE portugalská kolonie**
INHAMBANE (x) Provincia de Mocambique



r. 1895, Mi 3, ⓄCORREIO + příchodní ⓄLISBOA CENTRAL
20 reis
700. výr. naroz. sv. Antonín z Padovy, mnich z Lisabonu
(x) král Carlos I.

2 1903 **INHAMBANE portugalská kolonie**
INHAMBANE / PORTUGAL



r. 1903, Mi 15, Ⓞ
2 1/2 reis
král Carlos I.

2 1903 **INHAMBANE portugalská kolonie**
REPUBLICA (x) INHAMBANE / PORTUGAL
přet. Republica po vyhlášení Port. rep. 1910



r. 1911, Mi 32, (★)
2 1/2 reis
král Carlos I.

INHAMBANE
portugalská kolonie
Střední Afrika 36-230

3 1913 **INHAMBANE portugalská kolonie**
INHAMBANE, REPUBLICA (x) Macau
přet. Republica po vyhlášení Port. rep. 1910



r. 1913, Mi 55, ★★
 $\frac{1}{4}$ centavo (x) $\frac{1}{2}$ avo
k 400. výročí cesty Vasco de Gamy

4 1913 **INHAMBANE portugalská kolonie**
INHAMBANE, REPUBLICA (x) Africa (port.)



r. 1913, Mi 52, ★
 $7\frac{1}{2}$ centavos (x) 75 reis
k 400. výročí cesty Vasco de Gamy

5 1913 **INHAMBANE portugalská kolonie**
INHAMBANE, REPUBLICA (x) Timor



r. 1913, Mi 63, ★
 $\frac{1}{4}$ centavo (x) $\frac{1}{2}$ avo
k 400. výročí cesty Vasco de Gamy

6 1914 **INHAMBANE portugalská kolonie**
INHAMBANE, REPUBLICA PORTUGUESA



r. 1914, Mi 72 x, ★
 $\frac{1}{2}$ centavo
Ceres, římská bohyně plodnosti a úrody

MOSAMBICKÁ SPOLEČNOST

koloniální území
Střední Afrika 36-240



Portugalsko

1891÷1941, zn. od 1892
zahrnovala území Manica a Sofala

1892÷1912
1 Milreis = 1000 reis

1912÷1941
1 Escudo (\$) = 100 centavos



1 1892 MOSAMBICKÁ SPOLEČNOST koloniální území
COMP^A DE MOCAMBIQUE (x) Provincia de Mocambique



r. 1892, Mi 1, ©
5 reis
král Luis I.

2 1895 MOSAMBICKÁ SPOLEČNOST koloniální území
COMPANHIA DE MOCAMBIQUE



r. 1937, Mi 203, ★★
10 centavos
domorodá bárka

ZAMBEZIA
portugalská kolonie
Střední Afrika 36-250



Portugalsko

1893÷1920 kolonie, distrikt Mosambiku

1893÷1920

1 Milreis = 1000 reis



1 1893 **ZAMBEZIA** portugalská kolonie
ZAMBEZIA PORTUGAL



r. 1898/1901, Mi 15, ©
5 reis
král Carlos I.

1 1893 **ZAMBEZIA** portugalská kolonie
REPUBLICA (x) ZAMBEZIA PORTUGAL
přet. Republica po vyhlášení Port. rep. 1910



r. 1912, Mi 59, ★
20 reis
král Carlos I.

TETE
portugalská kolonie
Střední Afrika 36-260



Portugalsko

1914-1920 kolonie, distrikt Mosambiku

1914-1920

1 Escudo (\$) = 100 centavos



1 1914 **TETE portugalská kolonie**
TETE, REPUBLICA (x) Macau
přet. Republica po vyhlášení Port. rep. 1910



r. 1914, Mi 7, ☉
10 centavos (x) 16 avos
k 400. výročí cesty Vasco de Gamy

2 1914 **TETE portugalská kolonie**
TETE, REPUBLICA (x) Africa (port.)



r. 1914, Mi 14, ★
7 1/2 centavos (x) 75 reis
k 400. výročí cesty Vasco de Gamy

3 1914 **TETE portugalská kolonie**
TETE, REPUBLICA (x) Timor



r. 1914, Mi 21, ☉
5 centavos (x) 8 avos
k 400. výročí cesty Vasco de Gamy

4 1914 **TETE portugalská kolonie**
TETE REPUBLICA PORTUGUESA



r. 1914, Mi 30, ★★
2 1/2 centavos
Ceres, římská bohyně plodnosti a úrody

QUELIMANE
portugalská kolonie
Střední Afrika 36-270



Portugalsko

1914÷1920 kolonie, distrikt Mosambiku

1914÷1920

1 Escudo (\$) = 100 centavos



1 1914 **QUELIMANE portugalská kolonie**
QUELIMANE, REPUBLICA (x) Macau
přet. Republica po vyhlášení Port. rep. 1910



r. 1914, Mi 6, ★
7 1/2 centavos (x) 12 avos
k 400. výročí cesty Vasco de Gamy

2 1914 **QUELIMANE portugalská kolonie**
QUELIMANE, REPUBLICA (x) Africa (port.)



r. 1914, Mi 15, ★
10 centavos (x) 100 reis
k 400. výročí cesty Vasco de Gamy

3 1914 **QUELIMANE portugalská kolonie**
QUELIMANE, REPUBLICA (x) Timor



r. 1914, Mi 21, ★
5 centavos (x) 8 avos
k 400. výročí cesty Vasco de Gamy

4 1914 **QUELIMANE portugalská kolonie**
QUELIMANE REPUBLICA PORTUGUESA



r. 1914, Mi 26 x, ★
1/2 centavo
Ceres, římská bohyně plodnosti a úrody

NYASSA SPOLEČNOST

koloniální území
Střední Afrika 36-280



Portugalsko

1898÷1929



1898÷1919

1 Milreis = 1000 reis

1919÷1929

1 Escudo (\$) = 100 centavos

L4 1894

CABO DELGADO

(součást *COMPANHIA DO NYASSA*)

(území postoupené brit. společností,

známky tištěny v Londýně,

Portugalskem oficiálně zničeny)

3 nominály a 3 přetisky: 10, 20, 50 reis,

5 (x) 10, 75 (x) 20, 100 (x) 50 reis

uvádí Melville ve *PHANTOM PHILATELY* 1923

CABO DELGADO / *COMPANHIA DO NYASSA*
/ *PROVINCIA DE MOCAMBIQUE*



r. 1894, č. 2, ©
20 reis
věž

1 1898

NYASSA SPOLEČNOST koloniální území

NYASSA (x) Mocambique Portugal



r. 1898, Mi 9, ★
80 reis
král Carlos I.



r. 1898, Mi 19, ©1898
25 reis
král Carlos I.

2 1901

NYASSA SPOLEČNOST koloniální území

NYASSA, PORTUGAL



r. 1901, Mi 37, ©CORREIO
150 reis
velbloudi

2 1911

NYASSA SPOLEČNOST koloniální území

REPUBLICA (x) NYASSA PORTUGAL

přet. Republica po vyhlášení Port. rep. 1910



r. 1921, Mi 85 I., ★
1 centavo (x) 10 reis
velbloudi

3 1921

NYASSA SPOLEČNOST koloniální území

COMPANHIA DO NYASSA



r. 1921/1923, Mi 98, (★)
1 1/2 centavos
žirafa

MOSAMBIK
nezávislý stát
Střední Afrika 36-290



1975÷1983

1975÷1990 lid. rep.
1990÷dosud rep.

1975÷1980
1 Escudo (\$) = 100 centavos



1980÷dosud
1 Metical = 100 centavos 1983÷dosud



Dějiny - 1.část:

10.-15.st. pobřeží ovládáno Araby, vnitrozemí součástí Monomotapovy říše. 1498 - na Mosambickém pobřeží po obeplutí Afriky přistál Portugalec Vasco da Gama (1460-1524), zač. 16.st. několik pobřežních osad a dolní tok Zambezi okupováni Portugalci. 16.-17.st. pokusy Portugalců o kolonizaci vnitrozemí. 1609-1951 portugalská država, až do 1752 ji spravovali z přístavu Goa v Indii. 17.-19.st. základna portugal. obchodu s otroky. 1869 zrušení otroctví. 1891 získalo území přesnější hranice, kolonií se stalo r.1907.

Od 1891 až do 1941 byly oblasti Manica a Sofala spravovány soukromou Mosambickou společností. Distrikt Mosambik, dnes je součástí distriktu Njasa. Njasa - území sever. Mosambiku - pronajaté soukromé Njaské společnosti (1897-1929). Zambezie, část Mosambiku, spravované Zambezijskou společností, obsahovala území distriktů Tete a Quelimane, dnešní Zambezie je totožná jen s býv. Quelimane. Býv. Tete - dnes součástí distriktu Manica-Sofala. 1919 k Mosambiku připojena nejjižnější část území býv. Německé východní Afriky - distrikt Kionga. V r.1930 omezená autonomie nahrazena ústřední vládou.

Dějiny - 2.část:

Mosambik sestává z někdejších znám. zemí Inhambane, Lourenco Marques, Mosambická společnost, Zambezie, Quelimane, Tete, Mosambik, Njasa a Kionga. 1951-73 Mosambik zámořskou provincií Portugalska. 1973-75 vnitřní autonomie.

25.6.1975 nezávislá republika, hl. m. Maputo (dř. Lourenco Marques). 1980-84 ozbrojený konflikt s JAR. Nejchudší země světa.

1 1975 **MOSAMBIK vyhlášení nezávislosti**
INDEPENDENCIA 25 JUN 75 (x) Mocambique Republica Portuguesa
(přetisk typ I.)



r. 1975, Mi 585,
© LOURENCO MARQUES 1975
3,50 \$ (Escudos)
přístav Lourenco Marques

2 1975 **MOSAMBIKÁ LIDOVÁ REPUBLIKA**
MOCAMBIQUE



r. 1979, Mi 694, © MOCAMBIQUE
0,50 \$ (Escudo)
Mezinár. rok dětí, dětské obrazy

3 1990 **MOSAMBIKÁ REPUBLIKA**
MOCAMBIQUE (bez změny názvu,
XI./1990 nová ústava)



r. 1991, Mi 1225, ★★
50 Metical

1 1975 **MOSAMBIK vyhlášení nezávislosti**
INDEPENDENCIA 25 JUN 75
(x) Mocambique Republica Portuguesa
(přetisk typ II.)



r. 1975, Mi 578, ©
1 \$ (Escudo)
plachetnice - regata

PORTUGALSKÁ AFRIKA
portugalská kolonie
Střední Afrika 36-300



Portugalsko

1898 generální vydání
1919 válečná daň
1945 doplatní
1951 zámořské provincie: Kapverdy, Port. Guinea (Guinea-Bissau), Mosambik, S. Tomáš a Princův o., Port. Kongo (součást Angoly), Angola v Asii Port. Indie, Macao, Port. Timor

1898
1 Milreis = 1000 reis

1919, 1945
1 Escudo (\$) = 100 centavos

1951
1 Escudo (\$) = 100 centavos
1 Angolar = 100 centavos
1 Tanga = 12 reis



1 1898 **PORTUGALSKÁ AFRIKA port. kolonie**
AFRICA



r. 1898, Mi 1, ©CORREIOS
2 1/2 reis
k 400. výročí cesty Vasco de Gamy

L7.10 1919 **PORTUGALSKÁ AFRIKA port. kolonie**
přetisk válečné daně na fiskálních zn.
TAXA DE GUERRA (x) Colonias (kolek)



r. 1919, příplatkové Mi Z 1, ★★
0,01 \$ (Escudo)
portrét ženy

L7.10 1919 **PORTUGALSKÁ AFRIKA port. kolonie**
hodnota 0,04 \$ (Escudo) pouze pro telegramy
TAXA DE GUERRA (x) Colonias (kolek)



r. 1919, příplatkové Mi Z 2, ★★
0,04 \$ (Escudo)
portrét ženy

S8.10 1945 **PORTUGALSKÁ AFRIKA port. kolonie**
IMPERIO COLONIAL PORTUGUES
Portugalská koloniální říše



r. 1945, doplatní Mi P 2, ★★
0,20 \$ (Escudo)
číslice

PORTUGALSKÉ ZÁMOŘSKÉ PROVINCE

Střední Afrika 36-300

1951 zvláštní vydání pro zámořské provincie (do 1975):

v Africe Kapverdy, Port. Guinea (do 1973, od 1974 už nezávislá Guinea-Bissau), Angola (od 1920 vč. Port. Konga/Cabinda/), Mosambik, Sv. Tomáš a Princův o.,
v Asii Port. Timor (od 1975 indonés. provincie, od 2000 správa OSN, od 2002 nezávislý Vých. Timor), Macao (od 1999 region ČLR - Macao Aomen), Port. Indie (vojensky připojena 1961 k Indii, Portugalsko uznalo ztrátu až 1975)

V 1951 **PORTUGALSKÉ ZÁMOŘSKÉ PROVINCE** (v Africe a Asii)
CABO VERDE, TIMOR PORTUGUES, GUINÉ, MACAU,
S. TOMÉ E PRINCIPE, INDIA PORTUGUESA, ANGOLA, MOCAMBIQUE



r. 1951, Mi Bl. 2, ★★

2 Escudos (Cabo Verde), 40 avos (Timor Portugues),
1 Escudo (Guiné), 50 avos (Macao),
4 Escudos (S. Tomé e Príncipe), 1 reis (India Portuguesa),
1 Angolar (Angola), 3 Escudos (Mocambique)
prodejní cena 17 \$ 00 (Escudos)

Svatý rok MCML (1950), portugalská Fátima 1951

KAPSKO
 britská kolonie
 Jižní Afrika 37-010



1853÷1910

1853÷1910

1 £ = 20 Shillings, 1 Shilling = 12 pence



1 1853 **KAPSKO britská kolonie**
 CAPE OF GOOD HOPE
 MYS DOBRÉ NADĚJE



MÁLO BĚŽNÁ
KLASIKA r. 1853, Mi 2 l. b Y, průsv. kotva, ©němé-linky
 tiskárna Perkins, Bacon & Co.
 FOUR (4) pence
 Alegorie Naděje



MÉNĚ BĚŽNÁ
KLASIKA r. 1863/1864, Mi 4 ll. a, průsv. kotva, ©němé-linky
 tiskárna De la Rue
 ONE (1) Shilling
 Alegorie Naděje

1 1853 **KAPSKO britská kolonie**
 CAPE OF GOOD HOPE



KLASIKA r. 1865, Mi 8 b, průsv. koruna CC, ©T v kosočtverci
 FOUR (2) pence
 Alegorie Naděje s kotvou

ZÁPADNÍ GRIQUALAND

britská kolonie
Jižní Afrika 37-020



V. Británie

1871 anexe Kimberley, nález diamantů

1877÷1880

1880÷do spotřebování v Kapsku

1877÷1880, poté spotřebovány v Kapsku

1 Shilling = 12 pence



1 1877 ZÁPADNÍ GRIQUALAND britská kolonie

G.W. (x) Cape of Good Hope



r. 1877, Mi 3, ©

FOUR (4) pence

Alegorie Naděje s kotvou !

2 1877 ZÁPADNÍ GRIQUALAND britská kolonie

G (x) Cape of Good Hope

2 1877 ZÁPADNÍ GRIQUALAND britská kolonie

r. 1880 začleněno do Kapské kolonie

vypotřebováno v běžném provozu všech kapských pošt

G (x) Cape of Good Hope



r. 1878, Mi 19 III., ©KIMBERLEY

FOUR (4) pence

Alegorie Naděje s kotvou



r. 1878, Mi 18 III., ©CAPE TOWN 1882 (Kapsko !!)

ONE (1) penny

Alegorie Naděje s kotvou

STELLA
búrská republika
Jižní Afrika 37-030



1884÷1885

1884÷1885

1 Shilling = 12 pence



1 1884 **STELLA** búrská republika
REPUBLIEK STELLALAND



r. 1884, Mi 3, ★
VIER (4) pence
znak republiky

BRITSKÉ BEČUÁNSKO

britská kolonie
Jižní Afrika 37-040



V. Británie

1885-1890 kolonie, zn. od 1886

1888-1890 zn. **BEČUÁNSKO br. protektorát**

1890-1895 kolonie a protektorát

1886-1895

1 £ = 20 Shillings, 1 Shilling = 12 pence

1900

1 Shilling = 12 pence



Aa1 1886 **BRITSKÉ BEČUÁNSKO br. kolonie,**
jižní část Bečuánska
BRITISH BECHUANALAND (x) Cape of Good Hope



r. 1886, Mi 1, (★)
HALF (1/2) penny
Alegorie Naděje s kotvou

Aa2 1887 **BRITSKÉ BEČUÁNSKO br. kolonie**
BRITISH BECHUANALAND (x) britský kolek



r. 1887, Mi 11, ◎
TWO (2) pence
královna Victoria

Ab1 1891 **BRITSKÉ BEČUÁNSKO br. kolonie a protektorát**
BRITISH BECHUANALAND (x) Cape of Good Hope
přetisk o 90° natočen, text shora dolů



r. 1891, Mi 39 II., ★
TWO (2) pence
Alegorie Naděje s kotvou

Ab2 1891 **BRITSKÉ BEČUÁNSKO br. kolonie a protektorát**
BRITISH BECHUANALAND (x) brit
2-řádkový nápis těsně pod sebou



r. 1891, Mi 41, ◎s břevny
2 denarii (pence)
královna Victoria



r. 1891, Mi 41, ◎VRYBURG, B.B., 189.
2 denarii (pence)
královna Victoria

BRITSKÉ BEČUÁNSKO

britská kolonie
Jižní Afrika 37-040

Ab3 1897 **BRITSKÉ BEČUÁNSKO br. kolonie a protektorát**
BRITISH BECHUANALAND (x) Cape of Good Hope
2-řádkový nápis vzdálen od sebe
(správně již mělo patřit do Bečuánska - protektorát)



r. 1897, Mi 45 II., ★
HALF (1/2) penny
Alegorie Naděje s kotvou

L3.10.1 1900 **MAFEKING - provizorní vydání během 2. búrské války**
při búrském obležení v Brit. Bečuánsku
MAFEKING BESIEGED (x) Cape of Good Hope



r. 1900, Mi 3, ©MAFEKING (*hl.m. Br. Bečuánska*)
3 denarii (pence) (x) 1 penny
Alegorie Naděje !

L3.10.4 1900 **MAFEKING - provizorní vydání během 2. búrské války**
při búrském obležení v Brit. Bečuánsku
SIEGE OF MAFEKING V.R. LOCAL POST



r. 1900, Mi 16, FAKSIMILE, (★)
THREE (3) pence
*brit. plukovník Robert Baden-Powell,
v r. 1907 založil skautské hnutí*

L3.10.5 1900 **MAFEKING - provizorní vydání během 2. búrské války**
při búrském obležení v Brit. Bečuánsku
MAFEKING 1900 SIEGE



r. 1900, Mi 15, FAKSIMILE, (★)
ONE (1) penny
*seržant-major Warner Goodyear (13-ti letý) na kole
z oddílu kadetů s povinností držet hlídku a doručovat poštu*

L3.30.1 1900 **VRYBURG - britská okupace**
V. R. SPECIAL POST (x) Z. Afr. republik
pošt mistrovské vydání, platnost 2 měsíce



r. 1900, Mi 18, FALZUM, ★★
1 penny
znak

NATAL
britská kolonie
Jižní Afrika 37-050



1857÷1910

1857÷1910

1 £ = 20 Shillings, 1 Shilling = 12 pence



1 1857
NATAL

NATAL britská kolonie



KLASIKA r. 1874/1879, Mi 30 A, ©G.P.O. NATAL 1892

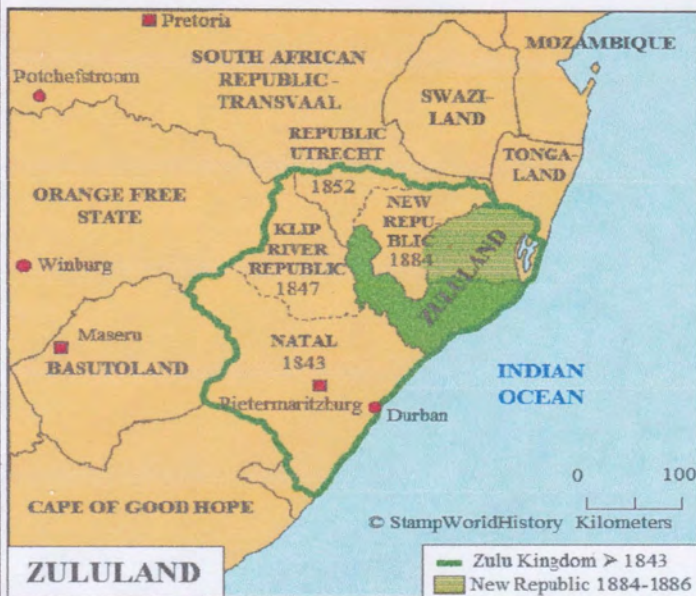
FOUR (4) pence
královna Victorie

ZULSKO
britská kolonie
Jižní Afrika 37-060



V. Británie

1888÷1897



1888÷1897

1 £ = 20 Shillings, 1 Shilling = 12 pence

1 1888 **ZULSKO britská kolonie**
ZULULAND (x) Natal revenue (jako výplatní)



r. 1891, kolek Mi S 1, ⓄESHOWE
ONE (1) penny
královna Victoria

2 1888 **ZULSKO britská kolonie**
ZULULAND (x) brit-postage & revenue



r. 1888, Mi 2, ⓄSTANGER
soukromý perfin J & G
ONE HALF (1/2) penny
královna Victoria

3 1894 **ZULSKO britská kolonie**
ZULULAND



r. 1894, 14, ⓄZULULAND
1/2 denarius (penny)
královna Victoria

ORAŇSKÝ SVOBODNÝ STÁT

búrská republika
Jižní Afrika 37-070



1868÷1900 republika
1900÷1902 br. okupace

1868÷1902
1 Shilling = 12 pence



1 1868 **ORAŇSKÝ SVOBODNÝ STÁT** búrská republika
ORANJE VRIJ STAAT



KLASIKA r. 1868, Mi 1 b, ©
EEN (1) penny
erb

1 1868 **ORAŇSKÝ SVOBODNÝ STÁT** búrská republika
dopisnice se zn. pro dopisnice
znak VRYHEIS IMMIGRATIE (svoboda immigrace) (x) ORANJE VRIJ STAAT



r. 1889/1898, ✉, zn. pro dopisnice Mi Po 1, *neprošlá poštou*
HALF (1/2) penny
erb

L3.10.1 1899÷1902 **BÚRSKÁ POLNÍ POŠTA**
COMMANDO BRIEF O.V.S. FRANKO
Oranje Vrij Staat



r. 1900, franšízová známka Yv 1, (★)
"vyplaceně"
ozdobný rámeček

ORAŇSKÝ SVOBODNÝ STÁT

búrská republika
Jižní Afrika 37-070

L3.20.1 1900 **ORAŇSKÝ SVOBODNÝ STÁT** britská okupace

V.R.I. (x) Oranje Vrij Staat
Victoria Regina Imperatrix



r. 1900, Mi 23, (★)

$\frac{1}{2}$ denarius (penny) (x) HALF ($\frac{1}{2}$) penny
erb

L3.20.1 1900 **ORAŇSKÝ SVOBODNÝ STÁT** britská okupace

*dopisnice s natištěnou známkou
přetisk V.R.I. na emisi 1892÷1898*

V.R.I. (x) Oranje Vrij Staat
Victoria Regina Imperatrix



r. 1892/1898, ✉, zn. pro dopisnice Mi Po 4, *neprošlá poštou*

$\frac{1}{2}$ denarius (penny) (x) HALF ($\frac{1}{2}$) penny
erb

L3.20.2 1902 **ORAŇSKÝ SVOBODNÝ STÁT** britská okupace

E.R.I. (x) Oranje Vrij Staat
Edward Rex Imperator



r. 1902, Mi 38, ©LADY BRAND
6 denarii (pence) (x) ZES (6) pence
erb

KOLONIE ŘEKY ORANJE
 britská kolonie
 Jižní Afrika 37-080



1900÷1902 br. okupace
 1902÷1910 kolonie

1900÷1910
 1 Shilling = 12 pence



1 1900 **KOLONIE ŘEKY ORANJE** britská kolonie
 ORANGE RIVER COLONY (x) Cape of Good Hope

2 1903 **KOLONIE ŘEKY ORANJE** britská kolonie
 ORANGE RIVER COLONY



r. 1900, Mi 33, ©BLOEMFONTEIN 1903
 $\frac{1}{2}$ penny
Alegorie stojící Naděje, v pozadí zátoka Table Bay

r. 1903, Mi 39, ©BLOEMFONTEIN O.R. 1906
 $\frac{1}{2}$ denarius (penny)
král Edward VII.

JIHOAFRICKÁ REPUBLIKA (TRANSVAAL)

búrská republika
Jižní Afrika 37-090



Jihoaf. rep.

1869-1877 búrská Jihoaf. rep., sjednocené 4 búrské rep.:
Potchefstroom, Lydenburg, Zoutpansberg, Utrecht
1877÷1881 zn. TRANSVAAL br. okup. búrské Jihoaf. rep.
1881÷1894
1895÷1902

1869÷1902

1 £ = 20 Shillings, 1 Shilling = 12 pence



TRANSVAAL – SOUTH AFRICAN REPUBLIC 1899

Aa1 1869

JIHOAFRICKÁ REPUBLIKA (TRANSVAAL)
búrská rep.
sjednocené 4 búrské republiky

Z. AFR. REPUBLIEK



KLASIKA r. 1870, Mi 1 II. a C, (★)
tisk v Pretorii
1 penny
znak



r. 1887, Mi 15, ©KLERKSDORP, Z.A.R. 1891
2 pence
znak

Aa2 1885

JIHOAFRICKÁ REPUBLIKA (TRANSVAAL)
búrská rep.

Z.A.R. (x) Transvaal, br. okup. búrské Jihoaf. rep.
během 1. búrské války



r. 1885, Mi 29, ©
TWEË (2) pence (x) 6 pence
královna Victorie



KOPIE pro výraznější
přetisku

L6.1 1887

PRETORIA
společnost F.H.Bakkera

přeprava zásilek mezi Pretorií, Nylstroomem a Pietersburgem
PRETORIA F.H.B. EXPRESS COMPANY Z.A.R.



r. 1887, katalog Zebrauskas Již. Afrika, Transvaal,
různé local č. 02 - Pretoria, ★
1 (penny)
text v rámečku

L6.2 1887

NYLSTROOM
společnost F.H.Bakkera

(Nylstroom na poloviční cestě mezi Pretorií a Pietersburgem)
NYLSTROOM F.H.B. EXPRESS COMPANY Z.A.R.



r. 1887, katalog Zebrauskas Již. Afrika, Transvaal,
různé local č. 03 - Nylstroom, ★★
1/2 (penny)
text v rámečku

L6.4 1887

PRETORIA - MARABASTAD - PRETORIA
společnost F.H.Bakkera

(Marabastad je obchodní čtvrť v blízkosti centra Pretorie)
F.H.B. EXPRESS COMPANY Z.A.R. / TE BETALEN = doplatit



r. 1887, doplatní, katalog Zebrauskas Již. Afrika, Transvaal,
různé local č. 01 - te betalen, (★)
1/2 (penny)
text v rámečku

JIHOAFRICKÁ REPUBLIKA (TRANSVAAL)

búrská republika
Jižní Afrika 37-090

Ab1 1895 **JIHOAFRICKÁ REPUBLIKA (TRANSVAAL) búrská rep.**
ZUID AFRIKAANSCH E REPUBLIEK



r. 1895, Mi 47, ★★
1 penny
zavedení penny-porto-tarifu v Transvaalu

L3.10.1 1901 **PIETERSBURG (JIHOAFRICKÁ REPUBLIKA (TRANSVAAL) búrská rep.)**
búrské provizorní vydání během 2. anglo-búrské války
Z. AFR. REP. 1901, kontrolní signatura



r. 1901, Δ, Transvaal Yv 147, ©PIETERSBURG Z.A.R. 1901
1 Shilling
text v rámečku

L3.20.1 1900 **JIHOAFRICKÁ REPUBLIKA, br. okup. během 2. búrské války**
V.R.I. (x) Z. Afr. Republik
Victoria Regina Imperatrix



r. 1900, Mi 87, ★
2 1/2 penny
znak

L3.20.2 1901 **JIHOAFRICKÁ REPUBLIKA, br. okup. během 2. búrské války**
E.R.I. (x) Z. Afr. Republik
Eduardus Rex Imperator



r. 1901, Mi 96, ★
1/2 penny
znak

TRANSVAAL

britská okupace búrské Jihoafrické republiky
Jižní Afrika 37-100



Jihoafr. rep.

1877÷1881

1877÷1881

1 £ = 20 Shillings, 1 Shilling = 12 pence



1 1877 **TRANSVAAL br. okupace búrské Jihoafric. rep.**
 během 1. búrské války
 V.R. TRANSVAAL (x) Z. Afr. Republik

2 1878 **TRANSVAAL br. okupace búrské Jihoafric. rep.**
 během 1. búrské války
 TRANSVAAL



r. 1877, Mi 68 b B, (★)
1 penny
znak



r. 1878, Mi 77 z okraje archu, ©
4 pence
královna Viktorie

NOVÁ REPUBLIKA
búrská republika
Jižní Afrika 37-110

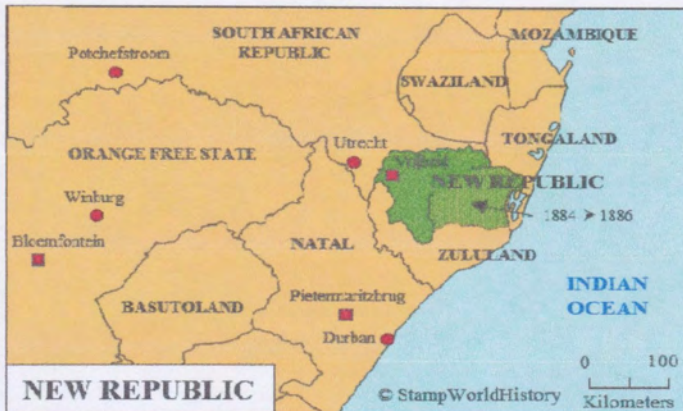


Jihoafr. unie

1886÷1888

1886÷1888

1 £ = 20 Shillings, 1 Shilling = 12 pence



1 1886 **NOVÁ REPUBLIKA** búrská rep.
NIEUWE REPUBLIEK ZUID-AFRIKA



r. 1886, Mi 1, ★
1 denarius (penny)
reliéfni znak

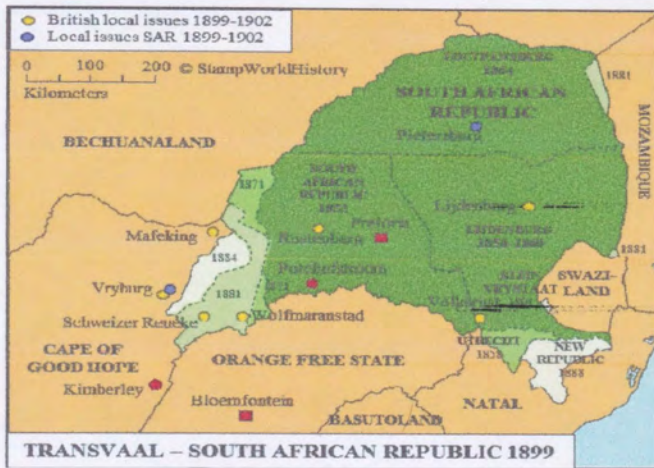
TRANSVAAL
britská kolonie
Jižní Afrika 37-120



1902÷1910

1902÷1910

1 £ = 20 Shillings, 1 Shilling = 12 pence



1 1902 **TRANSVAAL britská kolonie**
TRANSVAAL



r. 1902, Mi 103, ©JOHANNESBURG 1908
1 denarius (penny)
král Edward VII.



r. 1902, Mi 111, SPECIMEN, ★
2 Shillings
král Edward VII.

58.10.1 1905 **CENTRÁLNÍ JIHOAFRICKÁ ŽELEZNICE** na území Transvaalu, služební
C.S.A.R. (x) Transvaal br. kol.
(Central South African Railways)



r. 1905, služební Mi D 1 I., ©
 $\frac{1}{2}$ denarius (penny)
král Edward VII.

L 1909 **CENTRÁLNÍ JIHOAFRICKÁ ŽELEZNICE** na území Transvaalu, balíková lokální
C.S.A.R. PARCELS STAMP.
(Central South African Railways)



r. 1909, katalog Zebrauskas JAR, Railways č. 06, ©1908
9 denarii (pence)
podtisk mnohonásobně: CENTRALSOUTHAFRICANRAILWAYS

JIŽNÍ AFRIKA

Jižní Afrika 37-130



1910÷1961

1910÷1922 br. dominium 1. etapa
 (1922)1925÷1934 br. dominium 2. etapa
 1934÷1961 br. dominium 3. etapa, autonomie
 1961÷1994 apartheid
 1994÷dosud po zrušení apartheidu

1910÷1961
 1 Shilling = 12 pence

1961÷dosud
 1 Rand = 100 cents



1961÷dosud



SOUTH AFRICA 1910

© StampWorldHistory 0 100 200 Kilometers



SOUTH AFRICA 1985

© StampWorldHistory 0 100 200 Kilometers

Dějiny - 1. část:
 Od nejstarších dob osídleno pravěkými lidmi. Okolo r. 5000 př.n.l. příchod Khoiňů (Hotentotů) a Sanů (Křováků). Od 2.st. n.l. příchod bantuských kmenů (Zuluové, Xhosové, Sothové). 1488 Portugalec Bartolomeo Diaz obeplul mys Dobré naděje. 1652 zač. nizozemské kolonizace (Holandská východoindická společnost), zal. Kapského města, potomci Nizozemců Búrové (farmáři) - Afrikánci. Začali se zde usazovat Němci a fr. Hugeni. 17.-18.st. búrská kolonizace Kapska. 1795 Britové anektovali úz. Holand. východoind. spol., 1802 úz. opustili ale 1806 vytvořili brit. kolonii Kapsko, postupně zvětšenou o Kafersko, Tembuland, Pondoland, Transkei, Východní Griqualand, dočasné Basutsko, Velrybí zátoku, Stellu a Brit. Bečuánsko. Búrové zatlačeni do vnitrozemí. Od 1836 búrská kolonizace Oraňska (tzv. Velký Trek, trekeři = běloští farmáři) a Natalu (zal. 1839). 1843 brit. anexe búrského Natalu. V 2.pol. 19.st. dovezeny do Natalu Indové na cukr. plantáže.

Area/People	Year of acquisition	Year of independence
Transkei (Xhosa)	1959	1976
Bophuthatswana (Tswana)	1961	1977
Ciskei (Xhosa)	1961	1981
QwaQwa (Sotho)	1969	1974
Venda (Venda)	1969	1979
KwaZulu (Zulu)	1970	1977
Gazankulu (Tsonga)	1971	1973
Lebowa (Pedi)	1971	1972
KaNgwane (Swazi)	1976	1981
KwaNdebele (Ndebele)	1977	1981

Aa1 1910 **JIOAFRICKÁ UNIE britské dominium**
 UNION OF SOUTH AFRICA / UNIE VAN ZUID AFRIKA



r. 1910, Mi 1 b, ©JOHANNESBURG 1913
 2 1/2 denarius (penny)
 král Jiří V.



r. 1913, Mi 5 A b, ©1923
 2 denarii (pence)
 král Jiří V.

JIŽNÍ AFRIKA

Jižní Afrika 37-130

Ab1 1925 **JIHOAFRICKÁ UNIE britské dominium**
SOUTH AFRICA / SUIDAFRIKA



r. 1925, Mi 17, ★
1 denarius (penny)
dvojplošník

Ab2 1926 **JIHOAFRICKÁ UNIE britské dominium**
SOUTH AFRICA / postage-revenue



r. 1926, Mi 23 A, ©JOHANNESBURG
1 denarius (penny)
námořní plachetnice Drommedaris
zakladatele Kaps. města Jana van Riebeeckse

Ab2a 1926 **JIHOAFRICKÁ UNIE britské dominium**
SOUTH AFRICA (chybný název!)



r. 1926, Mi 25, ©
průsvitka hlava antilopy několikanásobně
FOUR (4) pence
Alegorie Naděje

Ab3 1926 **JIHOAFRICKÁ UNIE britské dominium**
poštovně použito po r. 1933
SUIDAFRIKA / posseel



r. 1930, Mi 60, ©DEBENEK 1934
6 denarii (pence)
pomarančovník

Dějiny - 2. část:

Po r. 1843 Búrové odešli za řeku Vaal, kde založili republiky Potchefstroom, Lydenburg, Zoutpansberg a Utrecht. Ty se v r. 1849 spojili ve Vereenigten Bond, z něhož r. 1856 vznikla búrská Jihoafrická republika. V letech 1877-80 byla obsazena Brity, kteří ji dali okupační název Transvaal. Od 1848 búrská expanze do Transvaalu. 1854 Búrové založili Oraňský svobodný stát. 1871 anektován Západní Griqualand, do r. 1880 samost. brit. kolonie. 1877 britská anexe Transvaalu. 1887 porážka zulského státu Brity, vytvoření kolonie Zulsko, 1897 připojení k Natalu jako provincie. 1880-81 Búrové obnovili samostatnost Transvaalu. 1883-85 búrská rep. Stella, 1885 obsazena Brity a připojena k Brit. Bečuánsku - již. část Bečuánska, od 1885 brit. kolonie. 1884-89 búrská Nová republika, 1889 připojena k Transvaalu pod názvem Vrijheid, 1893 připojeno Svazijsko. 1899-1902 anglo-búrská válka. 1910 vyhlášení Jihoafrické unie (brit. kolonie Kapsko a Natal a býv. búrské rep. Oraňsko a Transvaal), která se v následujícím desetiletí změnila v brit. dominium. 1915 dobytí Něm. jihozápad. Afriky (pozdější Namibie). 1920 Jihozápad. Afrika do správy Jihoafr. unie jako mandát. území Společnosti národů. 1931 nezávislost ve vnitřní i zahranič. politice. 1947 připojení Jihozápad. Afriky jako 5. té provincie. Od 1948 oficiálně prováděná politika apartheidu - rasová diskriminace (odělení bělošského obyv. od "barevných").

Dějiny - 3. část:

31.5.1961 vyhlášení Jihoafrické republiky, vystoupení Jihoafr. unie z brit. Společenství, rezoluce OSN o právu Namibie na nezávislost. 60.-80. léta zřizování rezervací - 10 "domovin", z nichž 4 Jihoafr. rep. prohlásila za svrchované, tzv. bantustany (1976 - Transkei /rezervací od 1963/, 1977 - Bophuthatswana, 1979 - Venda, 1981 - Ciskei, 3 předchozí rezervacemi od 1961). V r. 1990 nezávislost Namibie. Přístav Walvis Bay ve Velrybí zátocce (na namibijském pobřeží), v letech 1922-77 pod správou Jihozáp. Afriky, byl do r. 1994 jihoafric. územím, nyní je spravován společně.

Ab4 1933 **JIHOAFRICKÁ UNIE britské dominium**
SUID-AFRIKA / posseel-inkomste



r. 1933, Mi 78 I., ©
1 denarius (penny)
námořní plachetnice Drommedaris
zakladatele Kaps. města Jana van Riebeeckse

JIŽNÍ AFRIKA

Jižní Afrika 37-130

Ab2+Ab3 1926

JIHOAFRICKÁ UNIE britské dominium
poštovně použito po r. 1933

1. SOUTH AFRICA / postage-revenue
2. SUIDAFRIKA / posseel-inkomste



r. 1930, Mi 47/48, pár, ©PAARL 1934
2× 1 denarius (penny)
námořní plachetnice Drommedaris
zakladatele Kaps. města Jana van Riebeeckse

Ab2+Ab4 1933

JIHOAFRICKÁ UNIE britské dominium

1. SOUTH AFRICA / postage
2. SUID-AFRIKA / posseel



r. 1946, Mi 87 III./88 III., pár, ©BLOEMFONTEIN B.O.
2× 6 denarii (pence)
pomerančovník

Ab4 1933

JIHOAFRICKÁ UNIE britské dominium
SUID-AFRIKA / posseel-inkomste



r. 1944, Mi 153 c, ©
malý formát, tzv. Bantams
1/2 denarius (penny)
pěchota

Ab5 1935

JIHOAFRICKÁ UNIE britské dominium

SOUTH AFRICA / SUID-AFRIKA / postage posseel
název v pořadí anglicky / afrikánsky



r. 1954, Mi 243, ©PORT ELISABETH
3 denarii (pence)
nosorožec tuponosý

Ab5 1935

JIHOAFRICKÁ UNIE britské dominium

SUID-AFRIKA / SOUTH AFRICA / postage posseel
název v pořadí afrikánsky / anglicky



r. 1954, Mi 244, ©
4 denarii (pence)
slon africký

Bc1 1961

JIHOAFRICKÁ REPUBLIKA apartheid

apartheid = politika rasové segregace a vláda bílé menšiny

REPUBLIC OF SOUTH AFRICA / REPUBLIEK VAN SUID-AFRIKA

název v pořadí anglicky / afrikánsky



r. 1961, Mi 296, ©
12 1/2 cents
rostlina z řádu Protea

Bc2 1961

JIHOAFRICKÁ REPUBLIKA apartheid

REPUBLIEK VAN SUID-AFRIKA / REPUBLIC OF SOUTH AFRICA

název v pořadí afrikánsky / anglicky



r. 1961, Mi 304, ©PORT ELISABETH
5 cents
baobab

Bc2+Bc3 1966

JIHOAFRICKÁ REPUBLIKA apartheid

1. REPUBLIC OF SOUTH AFRICA
2. REPUBLIEK VAN SUID-AFRIKA



r. 1966, Mi 348 X/349 X, pár, ©
2× 1 cent
diamant

JIŽNÍ AFRIKA

Jižní Afrika 37-130

Bc4 1961
RSA

JIHOAFRICKÁ REPUBLIKA apartheid



r. 1969, Mi 383, ©
12 1/2 cents
1. transplantace srdce
prof. Barnard



r. 1987, Mi 716, ©
16 cents
150. výročí Biblické společnosti
bible dostupná ve 111 jazycích
písmo arabské, amharské, latinka

Cc1 1994

JIŽNÍ AFRIKA po zrušení apartheidu

SOUTH AFRICA SUID-AFRIKA



r. 1994, Mi 926, ★★
45 cents
prezident Nelson Rolihlahla (= Potížišťa)
Mandela (Madiba) 1918÷2013



r. 1994, Mi 928, ★★
95 cents
vlajka

Cc2 1994

JIŽNÍ AFRIKA po zrušení apartheidu

SUID-AFRIKA SOUTH AFRICA



r. 1994, Mi 927, ★★
70 cents
národní hymna



r. 1994, Mi 929, ★★
1,15 Rand
prezidentské sídlo

JIŽNÍ AFRIKA

Jižní Afrika 37-130

Republika Jižní Afrika má 11 úředních jazyků a tedy 11 oficiálních názvů státu:

Republic of South Africa - angličtina (10 %)

Republiek van Suid-Afrika - afrikánština (14 %)

iRiphabliki yeSewula Afrika - jižní ndebelština (2 %), původní obyvatelé isiNdebele

iRiphabliki yomZantsi Afrika - xhoština (16 %), původní obyvatelé isiXhosa

iRiphabhuliki yaseNingizimu Afrika - zuluština (24 %), původní obyvatelé isi Zulu

Rephaboliki ya Afrika-Borwa - severní sesothština (9 %), původní obyvatelé Sesotho

Republiki ya Afrika-Borwa - (jižní) sesothština (7,5%), původní obyvatelé Sependi

Rephaboliki ya Aforika Borwa - setwanština neboli bečuánština (8%), původní obyvatelé Setswana

iRiphabhulikhi yeNingizimu Afrika - siswati (svazijština, 2,5%), původní obyvatelé siSwati

Riphabuliki ya Afurika Tshipembe - tsivendština (vendština, 2%), původní obyvatelé Tshivenda

Riphabliki ra Afrika Dzonga - tsongština (4,5%), původní obyvatelé Xitsonga

Cc3 2000

JIŽNÍ AFRIKA

v jazyce setswanština (bečuánština),

jižní sothština a severní sothština

AFRIKA BORWA / SOUTH AFRICA



r. 2000, Mi 1316, ©LONDON

1.30 Rand

Thunbergia alata, černošedá susanská réva

Cc4 2000

JIŽNÍ AFRIKA

v jazyce zuluština a svazijština

NINGIZIMU AFRIKA / SOUTH AFRICA



r. 2001, Mi 1354, ©

Standard Postage

Felicia amelloides, felicie kapská

Cc5 2000

JIŽNÍ AFRIKA

v jazyce vendština

AFRIKA TSHIPEMBE / SOUTH AFRICA



r. 2002, Mi 1351, ©2006

Standard Postage

Pelargonium cucullatum, wildemalva,

pelargonium s kapucí

Cc6 2000

JIŽNÍ AFRIKA

v jazyce tsongština

AFRIKA DZONGA / SOUTH AFRICA



r. 2001, Mi 1353, ©2004

Standard Postage

Gazania krebsiana, gazanie

Cc7 2000

JIŽNÍ AFRIKA

v jazyce jižní ndebelština

AFRIKA SEWULA / SOUTH AFRICA



r. 2001, Mi 1349, ©

Standard Postage

Felicia amelloides, felicie kapská

Cc8 2000

JIŽNÍ AFRIKA

v jazyce xhoština

AFRIKA MZANTSI / SOUTH AFRICA



r. 2001, Mi 1352, ©2010

Standard Postage

Thunbergia alata, černošedá susanská réva

JIŽNÍ AFRIKA

Jižní Afrika 37-130

L 1910÷?? **JIHOAFRICKÉ ŽELEZNICE A PŘÍSTAVY**, *balíková lokální*
S A R PARCELS STAMP / GMR (*kód stanice Grahamstown*)
(*South African Railways*)



r. 1910, katalog Zebrauskas JAR, ostatní Railways F-H, č. 50 - GMR, ©
4 denarii (pence)
podtisk mnohonásobně: SOUTHAFRICANRAILWAYS AND HARBOURS
/ SUIDAFRIKAANSESPoorwee EN HAWENS (železnice a přístavy)

L 1910÷?? **JIHOAFRICKÉ ŽELEZNICE A PŘÍSTAVY**, *balíková lokální*
S A S PAKKET-SEEL / GN (*kód stanice Germiston*)
(*Suid Afrikaanse Spoorwee - afrikánsky*)



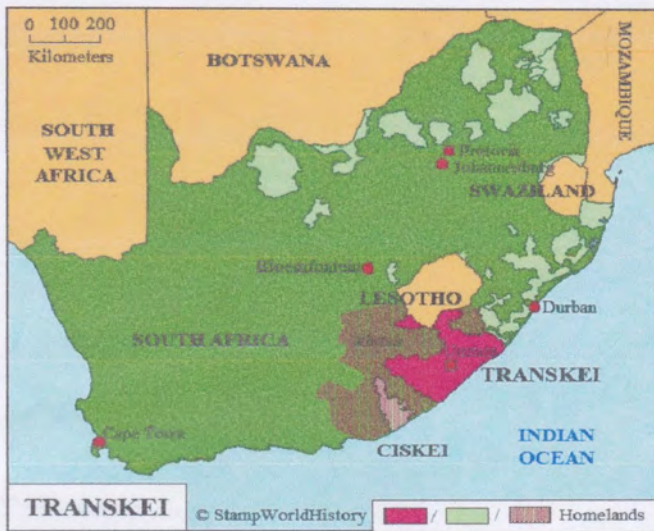
r. 1910, katalog Zebrauskas JAR, ostatní Railways F-H, č. 32 - GN, ©
1 Shilling
podtisk mnohonásobně: SOUTHAFRICANRAILWAYS AND HARBOURS
/ SUIDAFRIKAANSESPoorwee EN HAWENS (železnice a přístavy)

TRANSKEI

Jižní Afrika 37-140



1976÷1994



1976÷1994

1 Rand = 100 cents

1 1976 TRANSKEI, jihoafrický bantustan
TRANSKEI



r. 1976, Mi 8 C y, ©
8 cents
kácení dříví

2 1976 TRANSKEI, vyhlášení "nezávislosti"
TRANSKEI / U ZIMELE WASE TRANSKEI



r. 1976, Mi 18, ★★
4 cents
předseda vlády Matanzima



r. 1976, Mi 21, ★★
20 cents
státní erb

2 1976 TRANSKEI, vyhlášení "nezávislosti"
TRANSKEI INDEPENDENCE 26.X.1976



r. 1976, Mi 19, ★★
10 cents
vlajka a žezlo



r. 1976, Mi 20, ★★
15 cents
předseda vlády Matanzima

TRANSKEI

Jižní Afrika 37-140

2 1976

TRANSKEI, vyhlášení "nezávislosti"

U ZIMELE WASE TRANSKEI / 26.X.1976

uZimele
waseTranskei

26 · X · 1976



TRANSKEI POSTS AND TELECOMMUNICATIONS

r. 1976, Mi neregistrovaný Bl. (Mi 18÷21), ★★

4 + 10 + 15 + 20 cents

den nezávislosti

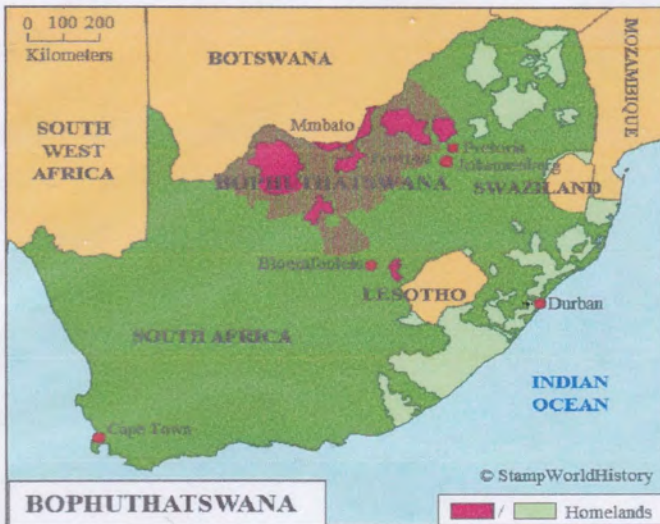
BOPHUTHATSWANA

Jižní Afrika 37-150

1977÷1994

1977÷1994

1 Rand = 100 cents



1 1977 **BOPHUTHATSWANA, jihoafrický bantustan**
BOPHUTHATSWANA



r. 1977, Mi 16 x, ©OIOO ...
1 cent
kaferský bývol

2 1977 **BOPHUTHATSWANA, vyhlášení "nezávislosti"**
BOPHUTHATSWANA KEMONOSI 1977-12-06



r. 1977, Mi 18, ★★
4 cents
holubice míru



r. 1977, Mi 20, ★★
15 cents
státní erb

2 1977 **BOPHUTHATSWANA, vyhlášení "nezávislosti"**
BOPHUTHATSWANA INDEPENDENCE 1977-12-06



r. 1977, Mi 19, ★★
10 cents
žezlo, prezident Lucas Mangope



r. 1977, Mi 21, ★★
20 cents
vlajka

VENDA

Jižní Afrika 37-160



1979÷1994



1979÷1994

1 Rand = 100 cents

1 1979
VENDA

VENDA, jihoafrický bantustan



r. 1984, Mi 90, ★★
11 cents
květiny

2 1979 VENDA, vyhlášení "nezávislosti"
VENDA VHUDILANGI (Independence) 1979.09.13



r. 1979, Mi 18, ★★
4 cents
žezlo a vlajka



r. 1979, Mi 19, ★★
15 cents
vládní budova



r. 1979, Mi 20, ★★
20 cents
předseda vlády Mphephu



r. 1979, Mi 21, ★★
25 cents
státní erb

CISKEI

Jižní Afrika 37-170



1981÷1994



1981÷1994

1 Rand = 100 cents

2 1981
CISKEI

CISKEI, jihoafrický bantustan



r. 1982, Mi 24, ©CISKEI
20 cents

vrchní sestra s ošetřovatelkou

1 1981 CISKEI, vyhlášení "nezávislosti"
CISKEI INKULULEKO 1981-12-04



r. 1981, Mi 1, ★★
5 cents
prezident Sebe



r. 1981, Mi 3, ★★
20 cents
vlajka

1a 1981 CISKEI, vyhlášení "nezávislosti"
CISKEI INDEPENDENCE 1981-12-04



r. 1981, Mi 2, ★★
15 cents
státní erb



r. 1981, Mi 4, ★★
25 cents
žezlo



1894÷1902

1889÷1894 království

1894÷1899 spravováno búrskou Jihoafr. rep.

1899÷1902 spravováno V. Británií

1903÷1906 podřízeno transvaalskému guvernérovi

1903÷1910 zn. Transvaalu

1889÷1894

1 £ = 20 Shillings, 1 Shilling = 12 pence



1 1889 SVAZIJSKO búrsko-britská správa
SWAZIELAND (x) Z. Afr. Republik



r. 1889, Mi 2 A, ★★
1 penny
erb s orlicí a vlajkami

SVAZIJSKO
britský protektorát
Jižní Afrika 37-190



V. Británie

1903÷1910 zn. Transvaalu
1910÷1933 zn. Jihoafrické unie
1906÷1933 br. protektorát spravovaný vys. komisařem v Jihoafr. unii
1933÷1967

1933÷1961

1 £ = 20 Shillings, 1 Shilling = 12 pence

1961÷1967

1 Rand = 100 cents



1 1933 **SVAZIJSKO britský protektorát**
SWAZILAND PROTECTORATE



r. 1933, Mi 11, ©BREMERSDORP
1 denarius (penny)
král Jiří V.

2 1935 **SVAZIJSKO britský protektorát**
SWAZILAND + portrét br. panovníka



r. 1943, Mi 30 C, ©BREMERSDORP 1945
2 denarii (pence)
král Jiří VI.

3+4 1945 **SVAZIJSKO britský protektorát**
1. SWAZILAND (x) South Africa
2. SWAZILAND (x) Suid-Afrika



r. 1946, Mi 40/41, pár, ★
2× 2 denarii (pence)
k Vítězství ve 2. svět. válce

SWAZIJSKO
autonomní, nezávislý
Jižní Afrika 37-200



1967÷1968 autonomní
1968÷dosud

1967÷1975
1 Rand = 100 cents

1975÷dosud
1 Lilangeni = 100 cents



Dějiny:

Zač. 19.st. osídlily území Svazijska kmeny Svazijců a vytvořily zde stát. 1830 vytvoření svazij. kmen. svazu. Od 40.let 19.st. pronikání Búrů, od 1899 podléhalo Svazijsko společné prozatímní vládě Velké Británie a Jihoafrické republiky (Transvaalu). 1890-94 Svazijsko anektováno Transvaalem. Od 1893 Svazijsko pod jihoafrickou správou, po búrské válce (1899-1902) se dostalo pod britskou kontrolu. 1902-68 britský protektorát, 1903-33 začleněn do Jihoafrické republiky (Transvaalu). 1963 - omezená samospráva, 1967 - království, poskytnutí vnitřní autonomie.

6.9.1968 nezávislé království v rámci brit. Společenství.

Aa1 1967 **SWAZIJSKO autonomní stát**
SWAZILAND PROTECTED STATE 1967



r. 1967, Mi 127, ★★
7 1/2 cents
král Sobhuza II. (1899-1982)

Ba1 1968 **SWAZIJSKO vyhlášení nezávislosti**
INDEPENDENCE 1968 (x) Swaziland prot.



r. 1968, Mi 150, ©MBABANE SWAZILAND 1969
15 cents
svahilská žena

Ba2 1968 **SWAZIJSKO vyhlášení nezávislosti**
SWAZILAND INDEPENDENCE 1968



r. 1968, Mi 159, ★★
25 cents
mapa země s trasou železnic

Ba3 1969 **SWAZIJSKO**
SWAZILAND + portrét krále Sobhuzy II.



r. 1980, Mi 342 I. C, ©MANZINI
4 cents
aloe

ESWATINI

Jižní Afrika 37-201



Od 2018 nový název pro Svazijsko



1975 (2018) ÷ dosud
1 Lilangeni = 100 cents
(množné číslo Emalangeni)

Dne 19.4.2018 král Mswati III. u příležitosti svých padesátin přejmenoval koloniální název Svazijsko na původní název Eswatini. 6. září bylo zároveň 50 let od vyhlášení nezávislosti na Velké Británii.

1 2018 ESWATINI
KINGDOM OF ESWATINI



r. 2018, Mi 850, ★★
A (místní poštovné = 2,30 Emalangeni)
král Mswati III. - 50. narozeniny
a 50 let od vyhlášení nezávislosti

BASUTSKO
britský protektorát, autonomní
Jižní Afrika 37-210



V. Británie

1933÷1965
1965÷1966 autonomie

1933÷1961
1 Shilling = 12 pence

1961÷1966
1 Rand = 100 cents



Aa1 1933 **BASUTSKO britský protektorát**
BASUTOLAND

Aa2+Aa3 1945 **BASUTSKO britský protektorát**
1. BASUTOLAND (x) South Africa
2. BASUTOLAND (x) Suid-Afrika



r. 1938, Mi 19, ★★
1 denarius (penny)
král Jiří VI., nilský krokodýl

r. 1945, Mi 31/32, pár, ★
2× 2 denarii (pence)
vítězné ukončení 2. svět. války, mír

Ba1 1965 **BASUTSKO autonomní**
LESOTHO BASUTOLAND SELF GOVERNMENT 1965



r. 1965, Basutsko Mi 91, ★★
2 1/2 cents
Mosotho - žena s dítětem

LESOTHO
nezávislé
Jižní Afrika 37-220



1966÷dosud



1966÷1979

1 Rand = 100 cents

1979÷dosud

1 Loti = 100 lisenti

Loti, mn. č. Malotti, lisente, jedn. č. sente

Dějiny:

V 17.-18.st. byli původní obyvatelé vytlačeni basutským kmenem bantuští Sothové. V 1.pol. 19.st. po sjednocení basutských kmenů vytvořen basutský stát. 1836 - pronikání Búrů, 1868 - dohoda s Brity - prohlášeno britským protektorátem. 1871-84 území připojeno ke Kapsku, ale r.1884 byl opětovně poskytnut statut protektorátu - Basutsko. 1965 získána autonomie.

4.10.1966 nezávislé království pod novým jménem Lesotho, členský stát brit. Společnosti.

Je jedinou zemí na světě, jejíž celé území leží výše než 1000 m n.m., většina je nad 2000 m n.m., vzhledem ke svému hornatému reliéfu si Lesotho vysloužilo přívlastek "švýcarsko afrického kontinentu".

1 1966 **LESOTHO vyhlášení nezávislosti**
LESOTHO INDEPENDENCE 1966



r. 1966, Mi 2, ©MASERU 1977
5 cents
králové Mšwešwe I. a II.

2 1966 **LESOTHO**
LESOTHO (x) Basutoland



r. 1966, Mi 5, ★
1/2 cent
Gilgane v Lesothu

3 1966 **LESOTHO**
LESOTHO



r. 1967, Mi 25, ★★
1/2 cent
kukuřice

4 1981 **LESOTHO**
KINGDOM OF LESOTHO



r. 1981, Mi 358, ★★
40 sente
mladý horolezec,
25. výročí udělení Mezinárodní ceny vévody z Edinburghu, pod záštitou britské královské rodiny, založil princ Philip (1921÷2021), manžel královny Elisabeth II., motivuje mládež mezi 14÷24 lety

BEČUÁNSKO
britský protektorát, autonomie
Jižní Afrika 37-230



V. Británie

1888÷1890

1890÷1895 zn. BR. BEČUÁNSKO kolonie a protektorát

1895÷1965 2. etapa

1965÷1966 autonomie

1888÷1961

1 £ = 20 Shillings, 1 Shilling = 12 pence

1961÷1966

1 Rand = 100 cents



Aa1 1888 **BEČUÁNSKO britský protektorát**
v jižní Africe, v sev. části Bečuánska
PROTECTORATE (x) British Bechuanaland



r. 1888, Mi 29 II., (★)
ONE HALF (1/2) penny
královna Victoria

Aa2 1889 **BEČUÁNSKO britský protektorát**
BECHUANALAND PROTECTORATE (x) Cape of Good Hope



r. 1889, Mi 36, ★
HALF (1/2) penny
Alegorie Naděje s kotvou

Aa3 1897 **BEČUÁNSKO britský protektorát**
BECHUANALAND PROTECTORATE
(x) brit - postage and inland revenue



r. 1897, Mi 47, ◎
ONE (1) penny
královna Victoria

L6 1895 **TATI, privátní kolková známka**
společnost s koncesí na těžbu zlata v Matabelsku
TATI CONCESSIONS LIMITED



r. 1895, č. 4, ◎
10 Shillings
slon

Aa3a 1897 **BEČUÁNSKO britský protektorát**
BECHUANALAND PROTECTORATE (x) brit - postage & revenue



r. 1906, Mi 53, ◎ BECHUANALAND 1912
HALF (1/2) penny
král Edward VII.

BEČUÁNSKO

britský protektorát, autonomie
Jižní Afrika 37-230

Aa4 1910 **BEČUÁNSKO britský protektorát**
BECHUANALAND PROTECTORATE (x) Transvaal



r. 1910, Mi 59 (fiskální SG F1), **FAKSIMILE**, ★★
6 denarii (pence)
král Edward VII.

Aa5 1932 **BEČUÁNSKO britský protektorát**
BECHUANALAND PROTECTORATE



r. 1961, Mi 157, ©MAHALATSWE 1961
2 1/2 cents
strdimil senegalský

Aa7+Aa6 1945 **BEČUÁNSKO britský protektorát**
1. BECHUANALAND (x) Suid-Afrika
2. BECHUANALAND (x) South Africa



r. 1945, Mi 115/114, pár, ©
2× 3 denarii (pence)
k Vítězství ve 2. svět. válce

Ba1 1965 **BEČUÁNSKO autonomie**
BECHUANALAND INTERNAL SELF GOVERNMENT 1965



r. 1965, Mi 173, ★★
2 1/2 cents
přehrada u Gabarone

Ba2 1965 **BEČUÁNSKO autonomie**
BECHUANALAND



r. 1966, Mi 181, ©
1 cent
Winston Churchill, katedrála sv. Pavla

BOTSWANA
nezávislá
Jižní Afrika 37-240



1966÷dosud



1966÷1976

1 Rand = 100 cents

1976÷dosud

1 Pula = 100 thebe

Dějiny:

Zač. 19.st. založení evrop. misijních stanic (britští misionáři), 1835 příliv búrských osadníků. V r.1884 Britové z podnětu Cecila Rhodese obsadili celou zemi. 1885-1966 britský protektorát Bečuánsko (v severní části Bečuánska). 1890-95 sjednocení protektorátu s kolonií Britské Bečuánsko (jižní část Bečuánska). Od 1910 úzké svazky s Jihoafrickou unií. Původní obyvatelé Sanové (Křováci) a Khoiové (Hotentoti) tvoří již jen malou část populace. 1963 zmařen pokus o připojení k Jihoafrické unií. 1965 - samospráva.

30.9.1966 nezávislá republika Botswana, členský stát brit. Společenství. S Jižní Afrikou tvoří celní unií.

1 1966 **BOTSWANA vyhlášení nezávislosti**
BOTSWANA INDEPENDENCE 1966



r. 1966, Mi 1, ©LOBATSI BOTSWANA 1966
2 1/2 cents
budova Národního shromáždění

2 1966 **BOTSWANA**
REPUBLIC OF BOTSWANA (x) Bechuanaland protectorate



r. 1966, Mi 5, ★★
1 cent
žluva zlatá

3 1967 **BOTSWANA**
BOTSWANA



r. 1982, Mi 300, ©SEROWE 1983
2 thebe
strdimil východní, sameček a samička

NĚMECKÁ JIHOZÁPADNÍ AFRIKA

německá kolonie
Jižní Afrika 37-250



Německo

1884 vyhlášen německý protektorát, následně kolonie
s výjimkou Velrybí zátoky

1897÷1915

1915÷1920 obsazeno jihoafrickými oddíly, zn. Jihoafrické Unie

1897÷1915

1 Mark = 100 pfennig



1 1897 NĚMECKÁ JIHOZÁPADNÍ AFRIKA něm. kolonie
DEUTSCH-SÜDWEST-AFRIKA (x) reichspost



r. 1897, Mi 1 a, ©WINDHOEK
3 pfennig
císařská koruna

2 1898 NĚMECKÁ JIHOZÁPADNÍ AFRIKA něm. kolonie
DEUTSCH-SÜDWESTAFRIKA (x) reichspost



r. 1898, Mi 5, ★
3 pfennig
císařská koruna

3 1900 NĚMECKÁ JIHOZÁPADNÍ AFRIKA něm. kolonie
DEUTSCH-SÜDWESTAFRIKA



r. 1901, Mi 13 (bez průsvitky), ©1904
10 pfennig
císař. jachta SMS "Hohenzollern"



r. 1907, Mi 24 (s průsvitkou kosočverce), ©DEUTSCH-SÜDWESTAFRIKA
3 pfennig
císař. jachta SMS "Hohenzollern"



JIHOZÁPADNÍ AFRIKA

mandátní území

Jižní Afrika 37-260



1915÷1923 obsazeno jihoafrickými oddíly

1923÷1946 mandátní úz. Jihoafr. Unie

1946÷1966 Jihoafr. unie poručenské území OSN

1966÷1990 správa Již. Afriky

1923÷1961

1 £ = 20 Shillings, 1 Shilling = 12 pence

1961÷1990

1 Rand = 100 cents



1 1923 **JIHOZÁPADNÍ AFRIKA mandát Jihoafrické unie**
SOUTH WEST AFRICA. (x) Union of South Africa
/ Unie van Zuid Afrika



r. 1923, Mi 7, © WINDHOEK
3 denarii (pence)
král Jiří V.

2 1923 **JIHOZÁPADNÍ AFRIKA mandát Jihoafrické unie**
ZUID-WEST AFRIKA. (x) Union of South Africa
/ Unie van Zuid Afrika



r. 1923, Mi 2, © 1924
1/2 denarius (penny)
král Jiří V.

3 1923 **JIHOZÁPADNÍ AFRIKA mandát Jihoafrické unie**
ZUIDWEST AFRIKA. (x) Union of South Africa
/ Unie van Zuid Afrika



r. 1923, Mi 8, © WINDHOEK
3 denarii (pence)
král Jiří V.

4 1926 **JIHOZÁPADNÍ AFRIKA mandát Jihoafrické unie**
SOUTH WEST AFRICA. (x) South Africa



r. 1926, Mi 81, © WINDHOEK
1/2 denarius (penny)
antilopa skákavá

5 1926 **JIHOZÁPADNÍ AFRIKA mandát Jihoafrické unie**
SUIDWES AFRIKA. (x) Suidafrika



r. 1926, Mi 82, (★)
1/2 denarius (penny)
antilopa skákavá

6 1927 **JIHOZÁPADNÍ AFRIKA mandát Jihoafrické unie**
SOUTH WEST AFRICA. (x) Suidafrika



r. 1927, Mi 92, © SWA, HEALTH RESORT (mořské lázně)
1 denarius (penny)
námořní plachetnice Drommedaris
zakladatele Kaps. města Jana van Riebeeke

JIHOZÁPADNÍ AFRIKA

mandátní území

Jižní Afrika 37-260

7 1927 **JIHOZÁPADNÍ AFRIKA mandát Jihoafrické unie**
SUIDWES AFRIKA (x) South Africa



r. 1927, Mi 89, ©
 $\frac{1}{2}$ denarius (penny)
antilopa skákavá

8+9 1927 **JIHOZÁPADNÍ AFRIKA mandát Jihoafrické unie**
1. S.W.A. (x) South Africa
2. S.W.A. (x) Suidafrika



r. 1927, Mi 114/115, pár, ★★/★
2x 1 denarius (penny)
námořní plachetnice Drommedaris
zakladatele Kaps. města Jana van Riebeeckse

10 1931 **JIHOZÁPADNÍ AFRIKA mandát Jihoafrické unie**
SOUTH WEST AFRICA



r. 1931, Mi 144, ©WINDHOEK 1932
2 denarii (pence)
skalní útes, oblouk u zátoky Lüderitz

11 1931 **JIHOZÁPADNÍ AFRIKA mandát Jihoafrické unie**
SUIDWES AFRIKA



r. 1931, Mi 145, ©1931
2 denarii (pence)
skalní útes, oblouk u zátoky Lüderitz

12 1935 **JIHOZÁPADNÍ AFRIKA mandát Jihoafrické unie**
SUIDWES-AFRIKA / SOUTH WEST AFRICA



r. 1954, Mi 280, ©
2 denarii (pence)
žena se zbraní

13 1968 **JIHOZÁPADNÍ AFRIKA správa Jihoafrické republiky**
SWA



r. 1971, Mi 363, ★★
5 cents
k filatel. výstavě INTERTEX
televizní věž Johannesburg

NAMIBIE
nezávislá
Jižní Afrika 37-270



1990÷dosud



1990÷1993

1 jihoafrický Rand = 100 cents

1993÷dosud

1 Namibia-Š = 100 cents

Dějiny:

Pobřeží dnešní Namibie bylo osídlené již od paleolitu (st. doba kamenná). Koncem 15.st. se zde vylodili Portugalci. O kolonizaci zdejší nehostinné krajiny však neměli zájem. Až po r.1802 se zde začínají usazovat Britové a Němci. 1868 příchod finských misionářů, přinesli křesťanství, překlad podstatné části bible do jazyka oshidonga, první učebnice tohoto jazyka, vydávání novin pro domorodce, založení nemocnice v Onandjokwe. 1878 obsazení Walvis Bay (Velrybí zátoky) Angličany, 1884 většina území okupována Němci (kromě Walvis Bay) - německý protektorát Německá jihozápadní Afrika. 1915 území okupováno vojsky Jihoafrické unie. 1920 území Namibie oficiálně předáno jako mandátní území Společnosti národů - Jihozápadní Afrika - do správy britského dominia Jihoafrická unie. 1946 území Namibie poručenské území OSN pod správou Jihoafrické rep. 1949 Jihoafrická rep. protiprávně připojila oblast Namibie jako pátou provincii ke svému území. V r.1966 OSN ukončilo mandát Jihoafr. rep. na oblast Namibie.

1968 OSN přijalo pro Jihozápadní Afriku název Namibie. 1977 v Namibii oficiálně zrušen statut provincie Jihoafrické rep. a ustaven autonomní parlament, plnící i funkci prozatímní vlády. Oblast Walvis Bay připojena ke Kapské provincii Jihoafrické rep. 1983 rozpuštěn parlament a území Namibie opět podřízeno přímo vládě Jihoafrické rep. 21.3.1990 nezávislá republika Namibie, s Jihoafrickou rep. tvoří celní unii. Přístav Walvis Bay spravuje společně s Jihoafrickou rep.

Botanická zajímavost - na poušti Namib roste zvl. rostlina pouště - velvičie podivná (*Welwitschia mirabilis*), která přijímá vlhkost z mlh, může se dožít až 2000 let, je považována za živoucí fosilii.

1 1990 **NAMIBIE, vyhlášení nezávislosti**
NAMIBIA INDEPENDENCE 21 MARCH 1990



r. 1990, Mi 670, ★★
60 cents
vlajka, mapa Afriky s Namibií

2 1990 **NAMIBIE**
NAMIBIA




r. 1990, Mi 671, ©WINDHOEK 1992
18 cents
rybářský říční kaňon

3 1994 **NAMIBIE, začlenění enklávy Walvis Bay**
NAMIBIA INCORPORATION OF WALVIS BAY
(suverenita převedena z Jihoafr. rep. na Namibii)

r. 1994, Mi 770, ★★
85 cents
Velrybí zátoka



MADAGASKAR
francouzská pošta
Ostrov Indického oceánu 38-010



Francie

1885÷1895 fr. pošta
1884÷1886 br. konzulární pošta
1895 br. pošta

1885÷1895
1 Franc = 100 centimes

1884÷1886, 1895
1 Shilling = 12 pence



01. 1889 **MADAGASKAR francouzská pošta**
nová hodnota (x) Colonies postes republique francaise



r. 1891, Δ, Mi 6, ⊙TAMATAVE MADAGASCAR 1891
5 (centimes) (x) 10 (centimes)
Alegorie sedící bohyně Obchodu

1 1891 **MADAGASKAR francouzská pošta**
MADAGASCAR POSTES FRANCAISES



r. 1891, Mi 9, ⊙TAMATAVE
MADAGASCAR 1891
10 (centimes)
číslice, ornamenty

2 1895 **MADAGASKAR francouzská pošta**
formálně již protektorát
MADAGASCAR POSTE FRANCAISE (x) Republique francaise



r. 1895, Mi 14, ⊙MADAGASCAR
5 (centimes)
Alegorie Mír a Obchod

L1.20 1895 **MAJUNGA**
fr. název přístavu Mahajanga na SZ Madagaskaru
nouzové vydání z nedostatku 15 c známek
rukopisně 0.15 (x) Republique Francaise



r. 1895, Yv 1, (pouze 250 zn.), **FALZUM**, (★)
0.15 (Franc) (x) 25 (centimes)
Alegorie Mír a Obchod



r. 1895, Yv 2, (pouze 100 zn.), **NOVOTISK**, zn. □ a v jiné barvě, ★
0.15 (Franc) (x) 1 Franc
Alegorie Mír a Obchod

MADAGASKAR

francouzská pošta
Ostrov Indického oceánu 38-010

L6.10 1875÷1895 **NORSKÉ MISIONÁŘSKÉ SPOLEČNOSTI**
*soukromá balíková pošta spojující většinu
důležitých měst na Madagaskaru*
N. M. S.'s (Norwegian Missionary Societies) post.



r. 1894, katalog Zebrauskas Madagaskar, ostatní pošta č. 02, **NOVOTISK**, ★★
1 (centime)
ornamenty

L1.10.1 1884 **MADAGASKAR britská konzulární pošta**
POSTAGE s kontrolním razítkem BRITISH CONSULAR MAIL ANTANANARIVO



r. 1886, Mi 11 II, (★)
1 penny
rámeček s ornamenty

L1.10.2 1895 **MADAGASKAR britská soukromá pošta**
MADAGASCAR BRITISH INLAND MAIL



r. 1895, Mi 32, ★
6 denarii (pence)
nosiči v karavaně

DIEGO SUAREZ A DEPENDENCE
francouzská kolonie
Ostrovky Indického oceánu 38-020



France

1890+1894



1890+1894

1 Franc = 100 centimes

01. 1890 **DIEGO SUAREZ A DEPENDENCE**
francouzská kolonie
nová hodnota (x) Colonies postes republique francaise



r. 1890, Mi 5, zkoušená Roger Calves, Paris, ©
15 (centimes) (x) 25 (centimes)
Alegorie sedící bohyně Obchodu



r. 1890, Mi 5, ©DIEGO-SUAREZ / MADAGASCAR 1910
15 (centimes) (x) 25 (centimes)
Alegorie sedící bohyně Obchodu

1 1890 **DIEGO SUAREZ A DEPENDENCE** francouzská kolonie
(dependance: St. Marie de Madagascar a Nossi-Bé)
DIEGO-SUAREZ REPUBLIQUE FRANC.^{SE}



r. 1890, Mi 8, FAKSIMILE, (★)
pravá zhotovena litografií = kamenotiskem
15 (centimes)
dívčí hlavy

2 1891 **DIEGO SUAREZ A DEPENDENCE** francouzská kolonie
DIEGO-SUAREZ (x) Colonies postes republique francaise



r. 1892, Mi 13, ★
1 (centime)
Alegorie sedící bohyně Obchodu

3 1892 **DIEGO SUAREZ A DEPENDENCE** francouzská kolonie
použito v dependenci **NOSSI-BÉ**
DIEGO-SUAREZ ET DEPENDANCES
/ COLONIES POSTES REPUBLIQUE FRANCAISE



r. 1892, Mi 26, ©NOSSI-BÉ / ILLE DE NOSSI-BÉ 1894
2 (centimes)
Alegorie Plavba a Obchod

DIEGO SUAREZ
francouzská kolonie
Ostrovny Indického oceánu 38-030



Francie

1894÷1898



1894÷1898

1 Franc = 100 centimes

1 1894 **DIEGO SUAREZ francouzská kolonie**
DIEGO SUAREZ / COLONIES POSTES REPUBLIQUE FRANCAISE



r. 1894, Mi 38, ©DIEGO-SUAREZ / MADAGASCAR 1896
1 (centime)
Alegorie Plavba a Obchod

NOSSI-BÉ
francouzská kolonie
Ostrov Indického oceánu 38-040



Francie

1864÷1889 všeob. vydání fr. kolonií
1889÷1894

1864÷1894
1 Franc = 100 centimes



01.S8 1864

NOSSI-BÉ francouzská kolonie
"NOSSI-BÉ" ©RF / CHIFFRE TAXE (fr. kolonie, všeob. vydání)



r. 1884, doplatní □ Mi P 3, ©NOSSI-BÉ / ILLE DE NOSSI-BÉ 1893
3 centimes
ornamenty

1 1889

NOSSI-BÉ francouzská kolonie
NSB (x) Colonies postes republique francaise



r. 1890, Mi 13, **FALZUM**, ©BEN TRE / COCHINCHINE 1892
nepoužito !! na NOSSI-BÉ
25 centimes (x) 20 (centimes)
Alegorie sedící bohyně Obchodu

2 1892

NOSSI-BÉ francouzská kolonie
NOSSI-BÉ (x) Colonies postes republique francaise



r. 1893, Mi 23 b, ©NOSSI-BÉ / ILLE DE NOSSI-BÉ 1893
10 (centimes)
Alegorie sedící bohyně Obchodu

3 1894

NOSSI-BÉ francouzská kolonie
NOSSI-BÉ / COLONIES POSTES REPUBLIQUE FRANCAISE



r. 1894, Mi 26, ©NOSSI-BÉ / ILLE DE NOSSI-BÉ 1894
1 (centime)
Alegorie Plavba a Obchod

SAINTE MARIE DE MADAGASCAR
francouzská kolonie
Ostrovky Indického oceánu 38-050



Francie

1894÷1898

1894÷1898

1 Franc = 100 centimes



1 1894 SAINTE MARIE DE MADAGASCAR francouzská kolonie
S^{TE} MARIE DE MADAGASCAR / COLONIES POSTES REPUBLIQUE FRANCAISE



r. 1894, Mi 3, ★
4 (centimes)
Alegorie Plavba a Obchod

MADAGASKAR A DEPENDENCE
francouzská kolonie
Ostrovky Indického oceánu 38-060



Francie

1896÷1908

1908÷1930 připojení Anjouanu, Grande Comore, Mayotte a Moheli



1896÷1930

1 Franc = 100 centimes

Aa1 1896

MADAGASKAR A DEPENDENCE
francouzská kolonie

(dependence: od 1896 Diego Suarez,
Nossi-Bé, Ste Marie de Madagascar,
od 1908 Anjouan, Grande Comore,
Mayotte, Moheli)

MADAGASCAR ET DEPENDANCES
/ COLONIES POSTES REPUBLIQUE FRANCAISE



r. 1896, Mi 28, ©
1 (centime)

Alegorie Plavba a Obchod

Aa2 1903

MADAGASKAR A DEPENDENCE francouzská kolonie

MADAGASCAR ET DEPENDANCES POSTES RF (malý formát)



r. 1903, Mi 59 a, ★
1 (centime)
strom Ravenala, zebu, poloopice

Ab1 1908

MADAGASKAR A DEPENDENCE francouzská kolonie

MADAGASCAR ET DEPENDANCES POSTES RF (velký formát)



r. 1908, Mi 74, ★
1 centime
doprava

Ab2 1912

MADAGASKAR A DEPENDENCE francouzská kolonie

05,10 (x) MADAGASCAR ET DEPENDANCES POSTES RF



r. 1912, Mi 96, ★
05 (centimes) (x) 20 (centimes)
strom Ravenala, zebu, poloopice

MADAGASKAR A DEPENDENCE
francouzská kolonie
Ostrov Indického oceánu 38-060

Ab3 1912 **MADAGASKAR A DEPENDENCE francouzská kolonie**
05,10 (x) Grande Comore Colonies Postes Republique Francaise



r. 1912, Mi 110 I., ★
10 (centimes) (x) 75 (centimes)
Alegorie Plavba a Obchod

Ab4 1912 **MADAGASKAR A DEPENDENCE francouzská kolonie**
05,10 (x) Sultanat d'Anjouan Colonies Postes Republique Francaise



r. 1912, Mi 116, ★★
05 (centimes) (x) 30 (centimes)
Alegorie Plavba a Obchod

Ab5 1912 **MADAGASKAR A DEPENDENCE francouzská kolonie**
05,10 (x) Mayotte Colonies Postes Republique Francaise



r. 1912, Mi 132 I., ©AMBOSITRA MADAGASCAR 1913
10 (centimes) (x) 1 Franc
Alegorie Plavba a Obchod

Ab6 1912 **MADAGASKAR A DEPENDENCE francouzská kolonie**
05,10 (x) Mohéli Colonies Postes Republique Francaise



r. 1912, Mi 133 I., ★
05 (centimes) (x) 4 (centimes)
Alegorie Plavba a Obchod

MADAGASKAR
francouzská kolonie
Ostrovny Indického oceánu 38-070



Francie

1930÷1946 kolonie
1941÷1944 emise vlády ve Vichy, nemohlo být poštovně použito
1946÷1958 zámořské území

1930÷1958
1 Franc = 100 centimes



1 1930 **MADAGASKAR francouzská kolonie**
MADAGASCAR RF



r. 1930, Mi 181, ★★
2 centimes
náčelník Sakalawe

Vichy 1941 **MADAGASKAR francouzská kolonie**
vydání vlády ve Vichy, nepřišlo v kolonii do prodeje
MADAGASCAR POSTES FRANCE D'OUTREMER



r. 1941, Mi 268, ★★
1,50 Franc + 3 Francs
infanterista, pěšák koloniálních vojsk

Vichy 1941 **MADAGASKAR francouzská kolonie**
vydání vlády ve Vichy, nepřišlo v kolonii do prodeje
MADAGASCAR ET DÉPENDANCES



r. 1941, Mi 271, ★★
2,50 Francs
maršál Pétain, cestování v nosítkách

MADAGASKAR

francouzská kolonie

Ostrov Indického oceánu 38-070

Londýn 1943

MADAGASKAR francouzská kolonie

poštovní správa Svobodné Francie, Londýn

MADAGASCAR RF FRANCE LIBRE



r. 1943, Mi 350, ★★
5 centimes
strom Ravenala

1 1946

MADAGASKAR francouzská kolonie

MADAGASCAR RF

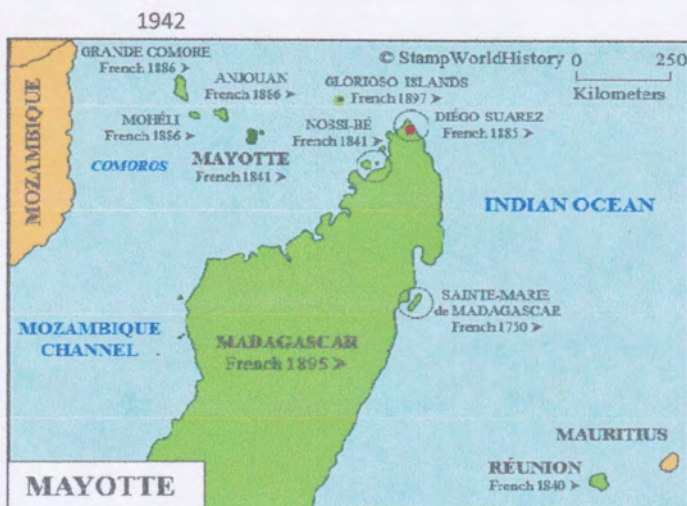


r. 1946, Mi 410, ★
8 Francs
"Victoria"

MAYOTTE ET NOSSI-BÉ
francouzská kolonie
Ostrov Indického oceánu 38-070



France



1942
1 Franc = 100 centimes

Vichy 1942

MAYOTTE ET NOSSI-BÉ francouzská kolonie
vydání vlády ve Vichy, nepřišlo v kolonii do prodeje
MAYOTTE ET NOSSI-BÉ /MADAGASCAR ET DÉPENDANCES /
POSTES FRANCAISES



r. 1942, Madagaskar Mi 281, ★★
1,50 Franc
100. výročí připojení Mayotte a Nossi-Bé k Francii

MALGAŠSKÁ REPUBLIKA
autonomní, nezávislá
Ostrov Indického oceánu 38-080



1958÷1960 autonomní
1960÷1975 republika
1975-1993 demokr. rep.

1958÷1960
1 Franc = 100 centimes

1960÷1974
1 CFA Franc = 100 centimes, 1 Ariary = 5 Francs

1974÷1993
1 Malgache-Franc = 100 centimes,
1 Ariary = 5 Malgache-Francs



Aa1 1958 **MALGAŠSKÁ REPUBLIKA autonomní**
v rámci Francouzského společenství
REPUBLIQUE MALGACHE / CF
CF = Communauté française



r. 1958, Mi 439, ★★
10 Francs
10. výročí Deklarace lidských práv OSN

Aa2 1958 **MALGAŠSKÁ REPUBLIKA vyhlášení autonomní republiky**
REPUBLIQUE MALGACHE / CF
PROCLAMATION DE LA REPUBLIQUE MALGACHE 14 OCTOBRE 1958

Ba01 1960 **MALGAŠSKÁ REPUBLIKA nezávislá**
REPUBLIQUE MALGACHE



r. 1959, Mi 443, ©ANTANARIVO
MADAGASCAR
25 Francs
mapa a vlajka



r. 1960, Mi 465, ©TANANARIVE 1961
20 (CFA) Francs
prezident Philibert Tsiranana,
otec nezávislosti

Ba1 1960 **MALAGASY REPUBLIKA**
REPOBLIKA MALAGASY

Ca1 1975 **MALAGASY DEMOKRATICKÁ REPUBLIKA**
REPOBLIKA DEMOKRATIKA MALAGASY



r. 1975, Mi 767, ©MADAGASCAR 1975
75 Malgache-Francs
XII. zimní olymp. hry



r. 1976, Mi 796, ©TANANARIVE
100 Malgache-Francs
100 let telefonu

MADAGASKAR REPUBLIKA

Ostrovny Indického oceánu 38-090



1993+dosud



1993+dosud

1 Malgache-Franc = 100 centimes,

1 Ariary = 5 Malgache-Francis = 5 iraimbilanja

Dějiny - 1. část:

Ostrovní stát, jeho obyvatelé a kultura se velmi odlišují od ostat. Afriky, země má také jedinečnou a bohatou přírodu - přechod mezi Afrikou a Asií. Žije zde "živoucí fosilie" latimérie podivná, která se vyskytuje pouze ve zdejších moři.

10.-6.st. př.n.l. příchod Indonésanů, Melanésanů a Polynésanů, míšení s původními obyvateli - Křováků. Zač. n.l. pronikání bantuských kmenů z vých. Afriky. 7.st. na sev. a záp. ostrova zal. první arab. obchodní stanice. Od 16.st. vznikaly na o. kmenové státy, pronikání Evropanů - Portugalci, Holanďané, Angličané, Francouzi. 1642 Francie proklamovala nárok na Madagaskar. 17.-19.st. feudál. stát Imerina (království Merinů), v 19.st. nazýváno Malgašské království. 2.pol. 18.st. neúspěšné fr. pokusy o kolonizaci. 1810-28 zesílení brit. vlivu (z o. Mauricius), skoncování s obchodem s otroky, vyhnání Francouzů. 1883 fr. ozbrojená invaze, 1885 porážka Madagaskaru, 1885-96 fr. protektorát. 1890 Britové znovu uznali fr. protektorát, 1896 úplná anexe ostrova, okupován fr. vojskem, malgašská královna Ranaivalona III. deportována do Alžírsku.

1 1993

MADAGASKAR REPUBLIKA

REPOBLIKAN'I MADAGASIKARA



r. 1994, Mi 1656, ©TANANARIVE

20 Malgache-Francis / 4 Ariary

brouk hrobařík

Dějiny - 2. část:

Diégo Suarez (nyní Antseranana) 1885-93 fr. kolonie na sever. pobřeží tvořená městem stejného jména a ostrov. dependencemi Sainte Marie de Madagascar (nyní Nosy Boraha) a Nossi-Bé (a dependence Nossi-Cumba, Nossi-Mitsin a Nossi-Pali). 1893 se kolonie rozdělila na 3 samostatné celky, jež byly r.1906 připojeny přímo k Madagaskaru. 1896-1946 fr. kolonie. 1908 připojen archipel Komory, 1947 oddělen. 1942 obsazení ostrova brit. a jihoafr. jednotkami. 1946-58 zámořské území v rámci Fr. unie, 1948-56 trval na o. mimořádný stav. 1954 připojen o. Tromelin. 1956 poskytnutí částečné samosprávy. 1958-60 autonomní Malgašská rep. v rámci Fr. společenství. 2.4.1960 uzavření fr.-malgaš. dohody o nezávislosti v rámci Fr. společenství, na zákl. dohody si Francie zachovala na Madagaskaru voj. základny.

26.6.1960 vyhlášení nezávislé Malgašské rep. v rámci Fr. společenství. Současně byly odděleny drobné o. Glorieuses, Juan de la Nova, Europa, Tromelin a Bassas da India a svěřeny do správy Réunionu. 1973 anulována smlouva o fr.-malgaš. spolupráci, 1973-75 evakuace fr. voj. základen. 1975 změna názvu na Madagaskarská dem. republika.

MAYOTTE
francouzská kolonie
Ostrov Indického oceánu 38-100



Francie

1892÷1907

1908÷1912 připojen k Madagaskaru

1912÷1950 součást Komor, zn. Madagaskaru

1950÷1975 zn. Komor, následuje oddělení od Komor

1976÷1997 fr. územní společenství, zn. Francie

1892÷1907

1 Franc = 100 centimes



1 1892 **MAYOTTE francouzská kolonie**
MAYOTTE / COLONIES POSTES REPUBLIQUE FRANCAISE



r. 1892, Mi 3, ★
4 (centimes)
Alegorie Plavba a Obchod

01. 1912 **MAYOTTE, součást Komor, francouzská kolonie**
používány zn. Madagaskaru
"DZAOUDZI" © MADAGASCAR RF



r. 1931, Madag. Mi 208, ©DZAOUDZI /na ostrově Petite-Terre, součást Mayotte /
MADAGASCAR 1933
50 centimes
generál Joseph-Simon Gallieni

MAYOTTE
francouzské území
Ostrovky Indického oceánu 38-102



Francie

1997÷2002 fr. zámořské území (teritorium)
2002÷2011 fr. zámořské collectivity (společenství)
2011 fr. département
2011÷dosud fr. département - zn. Francie

1997÷2001
1 francouzský Franc = 100 centimes

2002÷2011
1 Euro (€) = 100 cents



neoficiální



Dějiny:

Ostrov v souostroví Komory.
Od 1843 francouzskou kolonií, v r.1908 byl spolu s o. Anjouan, Grande Comore a Mohéli jako Province de Mayotte et dependences připojen k Madagaskaru. Od r.1912 byl kolonií jako součást Komor. Od 1947 jako součást Komor zámořský département Francie. V r.1975 při vyhlášení nezávislosti Komor bylo plebiscitem rozhodnuto zachovat na ostrově statut fr. zámořského départementu. Od 1976 francouzské územní společenství (území se zvláštním statutem). Komory si však nadále dělají na tento ostrov nárok, v r.1979 je v tom podpořila zvláštní rezoluce OSN. V r.1984 však Francouzi tento plán odmítli s tím, že obyvatelé ostrova si to nepřejí. Od 1985 zavedeno domácí jméno Mahoré.

1 1997 **MAYOTTE francouzské území**
MAYOTTE (x) Republique Francaise



r. 1997, Mi 27, ★★

bez udání nominálu, nahrazuje 3 franc. Francs
Marianna

2 1997 **MAYOTTE francouzské území**
MAYOTTE REPUBLIQUE FRANCAISE



r. 1997, Mi 32, ★★

3,00 (francouzský Francs)
erb

1a 1999 **MAYOTTE francouzské území**
MAYOTTE (x) RF
(přechod z francouzského franku na euro)



r. 1999, Mi 68, ★★

3,00 (francouzský) Francs = 0,46 €
symbol eura

MAYOTTE
francouzské území
Ostrov Indického oceánu 38-102

2a 1999 **MAYOTTE francouzské území**
MAYOTTE REPUBLIQUE FRANCAISE



r. 1999, Mi 71, ★★
3,00 (francouzský Francs) = 0,46 €
prefektura v Dzaoudzi

3 2002 **MAYOTTE francouzské zámořské collectivity**
MAYOTTE (x) RF
(společná evropská měna euro)



r. 2002, Mi 119 ★★
0,58 €.
Marianna

4 2002 **MAYOTTE francouzské zámořské collectivity**
REPUBLIQUE FRANCAISE
COLLECTIVITE DEPARTEMENTALE DE MAYOTTE



r. 2002, Mi 126, ★★
0,46 €.
erb

5 2002 **MAYOTTE francouzské zámořské collectivity**
MAYOTTE / REPUBLIQUE FRANCAISE



r. 2003, Mi 143, ★★
0,50 €.
ještěř, gekon

6 2011 **MAYOTTE, francouzský département**
MAYOTTE / RF



r. 2011, Mi 247, ★★
0,58 €.
170. výročí začlenění Mayotte do Francie

7 2011 **MAYOTTE, francouzský département**
společné vydání s Fr. jižní a antart. úz.
MAYOTTE / RF / MAYOTTE - TAAF

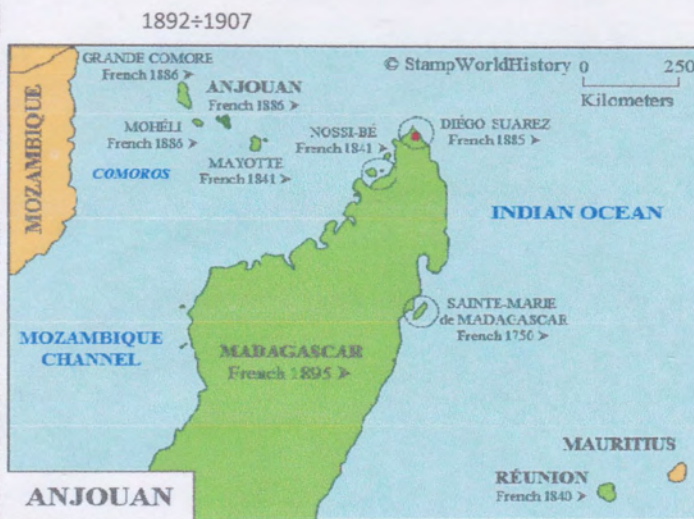


r. 2011, Mi 266, ★★
0,60 €.
výzkumné plavidlo "Marion Dufresne" v laguně Mamoudzou (hl. m. Mayotte)

ANJOUAN SULTANAT
francouzská kolonie
Ostrov Indického oceánu 38-110



Francie



1892÷1907
1 Franc = 100 centimes




současnost

1 1892 **ANJOUAN SULTANAT francouzská kolonie**
SULTANAT D'ANJOUAN / COLONIES POSTES REPUBLIQUE FRANCAISE



r. 1892, Mi 2, ©
2 (centimes)
Alegorie Plavba a Obchod

GRANDE COMORE
francouzská kolonie
Ostrovny Indického oceánu 38-120



Francie

1897÷1907



1897÷1907

1 Franc = 100 centimes



současnost

1 1897 **GRANDE COMORE francouzská kolonie**
GRANDE COMORE / COLONIES POSTES REPUBLIQUE FRANCAISE



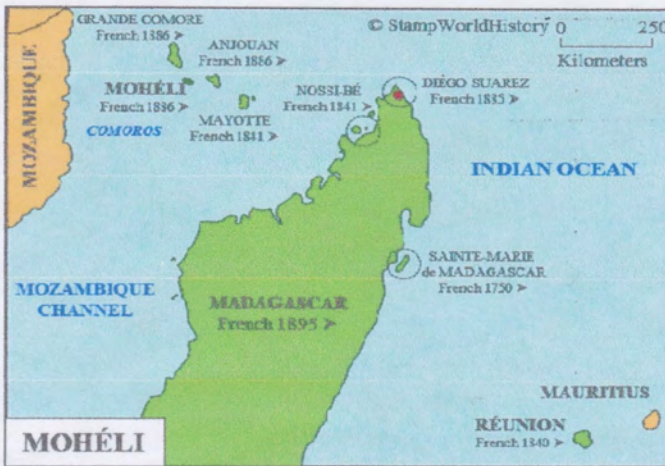
r. 1897, Mi 1, ©
1 (centime)
Alegorie Plavba a Obchod

MOHELI
francouzská kolonie
Ostrovky Indického oceánu 38-130



Francie

1906÷1907



1906÷1907

1 Franc = 100 centimes



současnost

1 1906 **MOHELI francouzská kolonie**
MOHELI / COLONIES POSTES REPUBLIQUE FRANCAISE



r. 1906/1907, Mi 2, ©
2 (centimes)
Alegorie Plavba a Obchod

KOMORY
fr. zámor. území, autonomie
Ostrov Indického oceánu 38-140



Francie

1908÷1950 zn. Madagascaru
1946÷1961 zámorské území, zn. od 1950
1961÷1975 autonomie

1950÷1975
1 CFA Franc = 100 centimes



autonomie



1 1950 **KOMORY francouzské zámorské území**
ARCHIPEL DES COMORES RF



r. 1950, Mi 20, ★★
10 centimes
zátoka Anjouan

1 1962 **KOMORY autonomní**
ARCHIPEL DES COMORES RF (beze změny názvu)



r. 1962, Mi 42, ★★
0,50 (CFA) Franc
mořský plž šišan rudý

KOMORSKÝ STÁT
nezávislý
Ostrovny Indického oceánu 38-150



Komorský stát

1975÷1978 rep.
1978÷2002 feder. islámská rep.
2002÷dosud federální svaz

1975÷1981
1 CFA Franc = 100 centimes

1981÷dosud
1 Comorien-Franc = 100 centimes,
1 CFA Franc = 1 Comorien-Franc



feder. islám. rep.



federální svaz



Dějiny:

Ostrovní stát - o. Njazidja (dř. Grande Comore), Mwali (dř. Mohéli), Nzwani (dř. Anjouan) a další malé ostrůvky.

10.st. pronikání Arabů, 1598 přistání nizozemských mořeplavců, 1886-1912 fr. protektorát. 1886-1908 jednotlivé ostrovy samostatně pod fr. protektorátem, 1908-12 připojení k Madagaskaru jako Province de Mayotte et dependences. 1912-46 fr. kolonie, 1946-75 fr. zámořské úz. 1962 poskytnutí vnitřní samosprávy. 1974 referendum o nezávislosti, 95 % voličů se vyjádřilo pro nezávislost.

6.7.1975 jednostranné vyhlášení nezávislosti na všech Komorských ostrovech (které byly fr. zámoř. úz.) s výjimkou ostrova Mayotte (nyní Mahoré), obsazeného předtím fr. vojskem, vznik Komorské republiky. Za necelý měsíc státní převrat, omezení moci místních feudálů, od 3.8.1975-1.5.1977 změna názvu na Komorský stát. V 70. letech přerušeni fr. pomoci, hospodářství se dostalo do katastrofální situace. 1976 plebiscitem rozhodnuto zachovat na o. Mayotte statut fr. zámoř. úz. 1978 Komory prohlášeny federat. rep. - Komorská federativní islámská rep. Francie opět poskytuje největší hospodářskou pomoc. Jednotlivé ostrovy mají širokou autonomii.

Aa1 1975 **KOMORSKÝ STÁT**
ETAT COMORIEN (x) Archipel-des-Comores-RF



r. 1975, Mi 221, ★★
30 (CFA) Francs (x) 35 (CFA) Francs
diadem

Aa1 1975 **KOMORSKÝ STÁT**
1. výročí nezávislosti
ETAT COMORIEN



r. 1976, Mi 296, ★★
30 (CFA) Francs
páteční mešita v Moroni, vlajka, mapa

Aa2 1975 **KOMORSKÝ STÁT**
ETAT COMORIEN



r. 1977, Mi 332, ©MORONI R P
10 (CFA) Francs
vyhynulý skalní vlk, sev. Amerika

Aa3 1977 **KOMORSKÝ STÁT**
REPUBLIQUE DES COMORES



r. 1977, Mi 374, ★★
400 (CFA) Francs
Mise Apollo-Sojuz

Aa4 1978 **KOMORSKÝ STÁT**
REP. DES COMORES



r. 1978, Mi 419, ©MORONI
50 (CFA) Francs
babočka

KOMORSKÝ STÁT
nezávislý
Ostrovky Indického oceánu 38-150

Ba1 1978 **KOMORSKÁ ISLÁMSKÁ FEDERATIVNÍ REPUBLIKA**
E I I R (x) REPUBLIQUE FEDERALE ISLAMIQUE DES COMORES
(x) *Etat Comorien*



r. 1978, Mi 440, ★★
30 (Comorien) Francs
páteční mešita v Moroni, vlajka, mapa
25. výročí korunovace Alžběty II.

Ba2 1978 **KOMORSKÁ ISLÁMSKÁ FEDERATIVNÍ REPUBLIKA**
REPUBLIQUE FEDERALE ISLAMIQUE DES COMORES



r. 1983, Mi 707, ©MORONI R P 1983
100 (Comorien) Francs
500. výročí narození
ital. malíře Raphaela

Ba3 1978 **KOMORSKÁ ISLÁMSKÁ FEDERATIVNÍ REPUBLIKA**
REP. FED. ISLAMIQUE DES COMORES



r. 1981, Mi 647, ©MORONI R P
50 (Comorien) Francs
75. let Velké ceny Francie

Ca1 2004 **KOMORSKÝ SVAZ**
UNION DES COMORES



r. 2009, Mi 2194, ★★
500 Comorien Francs
kaloň komorský

RÉUNION
francouzské území
Ostrový Indického oceánu 38-160



Francie



neoficiální

1851÷1858
1859÷1885 colonies postes republicque francaise
1885 hodnotové přetisky na zn. Francie
1891÷1946
1941÷1944 emise vlády ve Vichy, nemohlo být poštovně použito
1946÷1975 zámoř. department
1975÷dosud zámoř. department, zn. Francie

1851÷1948
1 Franc = 100 centimes

1948÷1975
1 CFA Franc = 100 centimes



Dějiny:
Nejjižnější ostrov ze souostroví Maskarény v Indickém oceánu, východně od Madagaskaru. Neobydlený ostrov objeven r.1513 Portugalci.
Od 1638 obsazen Francouzi, nazývaný Ile de Bourbon a postupně kolonizován. 1649 se stal francouzskou kolonií. 1664-1764 pronajat francouzské východoindické společnosti, která dovezla černošské a malgašské otroky. 1793 ostrov přejmenován na Réunion, za císařství (1804-15) se nazýval Ile Bonaparte. 1810-15 okupován Angličany.
1852 - 2. známková země v Africe.
Od 1946 francouzský zámořský departement. V r.1968 připojeny ostrůvky Tromelin, Bassas da India, Europa, Juan de Nova a Glorieuses, které byly součástí Madagaskaru. Od r.1973 je na Réunionu velitelství francouzských ozbrojených sil v Indickém oceánu.

Aa1 1851 **RÉUNION francouzské území**
ILE DE LA REUNION



KLASIKA r. 1852, Mi ND 2 b, **NOVOTISK**, (★)
30 centimes
ornamenty

Aa2 1891 **RÉUNION francouzské území**
REUNION (x) Colonies postes republicque francaise



r. 1891, Mi 20, (★)
5 (centimes)
Alegorie sedící bohyně Obchodu

Aa1a 1885 **RÉUNION francouzské území**
R + nová hodnota (x) REPUBLIQUE
FRANCAISE (všeob. vydání pro kolonie)



r. 1885, □ Mi 6, ★
5 centimes (x) 30 (centimes)
Alegorie Mír a Obchod

Aa3 1892 **RÉUNION francouzské území**
REUNION / COLONIES POSTES REPUBLIQUE FRANCAISE



r. 1900, Mi 48, ©ST. DENIS 1904
15 (centimes)
Alegorie Plavba a Obchod

Aa2a 1891 **RÉUNION francouzské území**
nová hodnota (x) COLONIES POSTES REPUBLIQUE FRANCAISE



r. 1894, Mi 45 III., ©
2 centimes (x) 20 (centimes)
Alegorie sedící bohyně Obchodu

RÉUNION
francouzské území
Ostrov Indického oceánu 38-160

Aa4 1907 **RÉUNION francouzské území**
REUNION RF



r. 1907, Mi 60, ©
10 centimes
mapa ostrova

Vichy 1941 **RÉUNION francouzské území**
vydání vlády ve Vichy, nepřišlo v kolonii do prodeje
LA RÉUNION POSTES FRANCE D'OUTREMER



r. 1941, Mi 188, ★
1,50 Franc + 3 Francs
infanterista, pěšák koloniálních vojsk

Vichy 1941 **RÉUNION francouzské území**
vydání vlády ve Vichy, nepřišlo v kolonii do prodeje
REUNION POSTES FRANCAISES



r. 1941, Mi 191, ★★
2,50 Francs
maršál Pétain, kotviště St. Denis

Londýn 1943 **RÉUNION francouzské území**
poštovní správa Svobodné Francie, Londýn
RÉUNION RF FRANCE LIBRE



r. 1943, Mi 266, ★★
5 centimes
místní produkty

RÉUNION
francouzské území
Ostrov Indického oceánu 38-160

Aa4 1946 **RÉUNION francouzský zámořský department**
RÉUNION RF



r. 1946, Mi 302, ★★
8 Francs
"Victoria"

Aa4 1946 **RÉUNION francouzský zámořský department**
RÉUNION RF



r. 1947, Mi 309, ★
10 centimes
pobřežní skála

Bb1 1946 **RÉUNION francouzský zámořský department**
CFA (x) Republique Francaise



r. 1967, Mi 450, ©ST. PIERRE REUNION 1969
100 Francs CFA (x) 2,00 (franc.) Francs
letadlo MYSTERE 20

Bb2 1971 **RÉUNION francouzský zámořský department**
CFA / REPUBLIQUE FRANCAISE



r. 1971, Mi 477, ★★
25 Francs CFA
chameleon

**ROZTROUŠENÉ OSTROVY V INDICKÉM OCEÁNU
(ILES ÉPARSES DE L'OCÉAN INDIEN)**

Ostrov Indického oceánu 38-161



TAAF

2007



2007=dosud
1 Euro (€) = 100 cents

Roztroušené ostrovy v Indickém oceánu jsou čtyři korálové ostrůvky a jeden atol v Indickém oceánu. Nejsou trvale obydlené. Čtyři z nich leží v Mosambickém průlivu, pátý Tromelin leží východně od Madagaskaru a severně od Maurícia. Od 3. 1. 2005 jsou tyto ostrovy spravovány správcem Francouzských jižních a antarktických území sídlícím na Réunionu. V únoru 2007 se staly pátým okresem (tzn. plnohodnotnou součástí) Francouzských jižních a antarktických území. Roztroušené ostrovy spolu s Réunionem a Mayotte poskytují Francii exkluzivní ekonomickou zónu pokrývající více než 1 000 000 km² západního Indického oceánu.

La loi 2007 224 du 21 février 2007 rattache les îles Éparses de l'océan Indien aux Terres australes et antarctiques françaises



Îles Éparses de l'océan Indien

Glorieuses
Juan de Nova
Bassas da India
Europa
Tromelin



Terres australes et antarctiques françaises

ROZTROUŠENÉ OSTROVY V INDICKÉM OCEÁNU
(FRANCOUZSKÁ JIŽNÍ A ANTARKTICKÁ ÚZEMÍ)

TROMELIN, GLORIEUSES, JUAN DE NOVA, BASSAS DA INDIA, EUROPA
ILES ÉPARSES DE L'OCÉAN INDIEN / TERRES AUSTRALES ET ANTARCTIQUES FRANÇAISES

TROMELIN, GLORIEUSES, JUAN DE NOVA, BASSAS DA INDIA, EUROPA
(společná evropská měna euro)

38-161.1 2007

r. 2007, Fr. již. a ant. úz. Mi Bl. (Mi 624÷628), ★★

5x 0,54 €.

ostrovy z výšky

ROZTROUŠENÉ OSTROVY V INDICKÉM OCEÁNU

(ILES ÉPARSES DE L'OCÉAN INDIEN)

Ostrov Indického oceánu 38-161

38-161.L1 2019

DISTRIKT ROZTROUŠENÉ OSTROVY

62-030.L5

součást Francouzských jižních a antarktických území

TERRES AUSTRALES ET ANTARCTIQUES FRANÇAISES / TAAF / RF

DISTRICT des ILES EPARSES



r. 2019, Mi 1052, ★★

1,50 €.

různé motivy ve čtvercích

MAURITIUS
britská kolonie
Ostrov Indického oceánu 38-170



1847÷1890
1890÷1966 po pošt. osamostatnění Seychel

1847÷1878
1 Shilling = 12 pence

1878÷1966
1 Rupie = 100 cents



Aa1 1847 **MAURITIUS britská kolonie**
MAURITIUS POST OFFICE
(vydáno po 500 ks, dochovalo se 12 ks modrých
a 15 ks oranžověčervených)



KLASIKA r. 1847, Mi 1 **FAKSIMILE**, ★★
ONE (1) penny
královna Victoria

KLASIKA r. 1847, Mi 2 **FAKSIMILE**, (★)
TWO (2) pence
královna Victoria

Aa1 1986 **MAURITIUS britská kolonie**
pro něm. falatelistickou firmu
Hermann Sieger Verlag
autor rytec Josef Herčík (1922÷1999)
DIE BLAUE MAURITIUS

Aa1 2017 **MAURITIUS britská kolonie,**
170. výročí vydání
ČESKÁ REPUBLIKA / 1847 - 2017
vč. ZN/ZN **KLASIKA** r. 1847
Mauritius Mi 2, TWO (2) pence

DIE BLAUE MAURITIUS



Erschienen am 21. September 1847 in einer Auflage von damals 500 Exemplaren. Davon sind heute nur noch 12 Stück bekannt – 6 gebrauchte Marken (davon 3 auf Brief) und 6 ungebrauchte Marken. Die Blaue Mauritius ist seit über einhundert Jahren die berühmteste und bekannteste Briefmarke der Welt – der Inbegriff einer philatelistischen Rarität.

Stahlschlag, Faksimiledruck, gestochen von Josef Herčík



KLASIKA r. 1847, kartačka, Mi 2 **FAKSIMILE**, ★
TWO (2) pence
královna Victoria

r. 2017, Česká rep. Mi 940 (Pof 942), ★★
A (16 Kč)
známka Mauritia v České republice
1 ze 2 volných zn. na trhu zakoupil český investor r. 2016
r. 2021 dostal nabídku z Německa za 4.700.000 US \$

MAURITIUS
britská kolonie
Ostrov Indického oceánu 38-170

Aa1 1847 **MAURITIUS** britská kolonie
MAURITIUS



KLASIKA r. 1862, Mi 25, ©soustředné kružnice
SIX (6) pence
Alegorie sedící Británie

Aa1 1847 **MAURITIUS** britská kolonie
MAURITIUS POSTAGE POSTAGE



r. 1882, Mi 62, číselné © 23
FOUR (4) cents
královna Victoria

Aa1 1847 **MAURITIUS** britská kolonie
MAURITIUS POSTAGE



r. 1892, Mi 77, ©MAURITIUS 1895
15 cents
královna Victoria

Ab1 1895 **MAURITIUS** britská kolonie
po poštovním osamostatnění Seychel
MAURITIUS



r. 1910, Mi 135 a, (★)
6 cents
znak

Ab2 1910 **MAURITIUS** britská kolonie
MAURITIUS POSTAGE & REVENUE



r. 1910, Mi 139, ©MAURITIUS 1915
12 cents
král Edward VII.

MAURITIUS
autonomie, nezávislý
Ostrov Indického oceánu 38-180



1967÷1968 autonomie
1968÷1992 nezávislý v rámci Br. společenství
1992÷dosud republika

1967÷dosud
1 Rupie = 100 cents



Dějiny:

Součástí jsou o. Rodrigues, Cargados-Carajos a dependence Agalega. Od 10.st. byl ostrov znám arabským mořeplavcům, nazývali jej Dinarubin. V r.1507 zde přistáli Portugalci. Podle jména objevitelské lodi byl ostrov pojmenován Ilho do Cirné. Roku 1598 jej obsadili Holanďané a pojmenovali jej na počest holandského mořeplavce prince Maurice z Nassau. 1598-1710 - nizozemská država. Do francouzské kolonizace v 18.st. zůstal neobydlen. 1715-1810 byl francouzskou državou pod názvem Ile de France. V r.1810 byl o. Mauricius a Rodrigues postoupen Velké Británii. 1810-1968 - britská kolonie Mauricius, do r.1903 k ní patřily Seychely. 1965 odtržení o. Diego Garcia (námořní a letecká základna USA). 1967 - vnitřní autonomie. Krátce před vyhlášením nezávislosti vyčleněny Čagoské ostrovy do nové kolonie Britské indickooceánské území.

12.3.1968 nezávislý stát v rámci brit. Společenství. R.1992 se stal republikou.

Nejznámější známky POST OFFICE - 1 penny oranžové, červená a 2 pence tmavomodrá v nákladu po 500 ks, vydání 21.9.1847 - 1.známková země v Africe.

Aa1 1967 **MAURITIUS autonomie**
MAURITIUS SELF-GOVERNMENT 1967



r. 1967, Mi 294, ★★
2 cents
faeton červenoocasý

Aa2 1967 **MAURITIUS autonomie**
SELF-GOVERNMENT 1967 (x) Mauritius



r. 1967, Mi 298, ★
2 cents
kruhoočko maskarénské

MAURITIUS
autonomie, nezávislý
Ostrov Indického oceánu 38-180

Ba1 1968 **MAURITIUS vyhlášení nezávislosti**
MAURITIUS INDEPENDENCE 1968



r. 1968, Mi 315, strojové propagační
©... LICENCES RENOUVELE PATENTES
15 cents
vlajka

Ba2 1968 **MAURITIUS, člen Britského společenství**
MAURITIUS



r. 1985, Mi 619, ©MAURITIUS
2,50 Rupies
250. výročí založení
hl. m. Port Louis, 1735

Ba3 1973 **MAURITIUS**
MAURICE (francouzsky)



r. 1973, Mi 395, ★★
2,50 Rupies
konference hlav států Afriky - OCAM

Ca1 1992 **MAURITIUS prohlášení republiky**
REPUBLIC OF MAURITIUS
PROCLAMATION 12 MARCH 1992

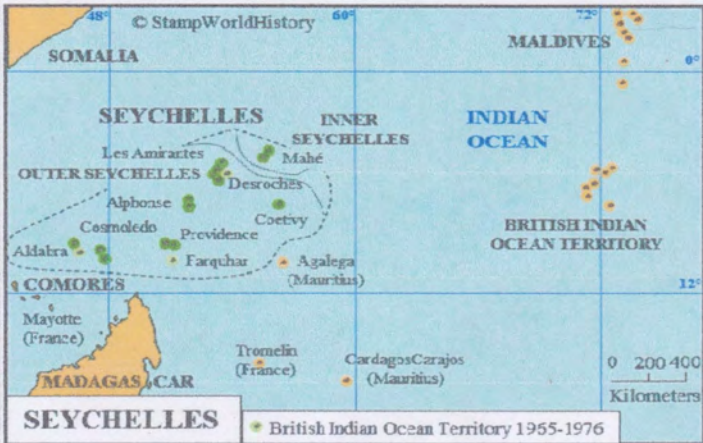


r. 1992, Mi 739, ©
4 Rupies
A. Jugnauth, předseda vlády

SEYCHELY
 britská kolonie
 Ostrovy Indického oceánu 38-190



1890÷1975



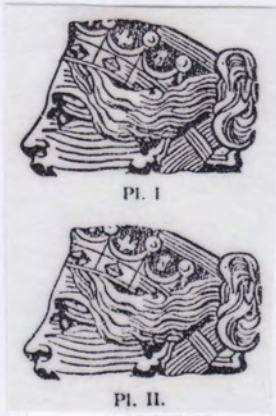
1890÷1975

1 Rupie = 100 cents

1 1890 **SEYCHELY** britská kolonie
 SEYCHELLES (+ portrét)



r. 1890, Mi 1 deska č. I., ★
 2 cents
 královna Victorie



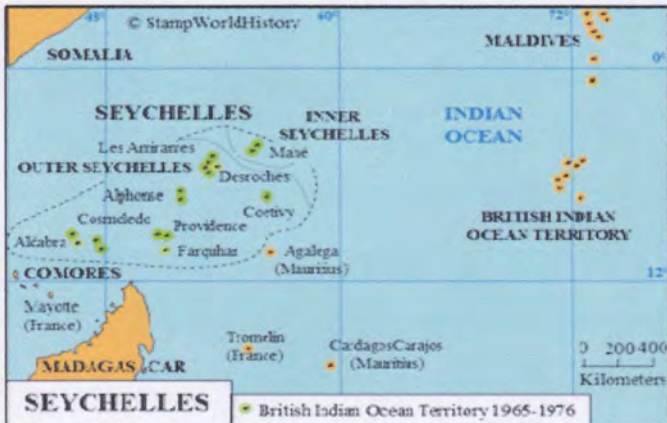
r. 1890, Mi 2 deska č. II., ★
 4 cents
 královna Victorie

SEYCHELY
autonomní, nezávislé
Ostrov Indického oceánu 38-200



1975+1976 autonomie
1976+dosud nezávislé
vlastní Seychelské ostrovy, též Vnitřní ostrovy (Seychely)

1975+dosud
1 Rupie = 100 cents



Dějiny:
Seychely tvoří více než 100 ostrovů roztroušených na ploše větší než 1 milion km², největší je ostrov Mahé.
Již ve 12. st. připluli k Seychelám Arabové. R. 1505 objevili ostrovy Portugalci, ale ostrovy zůstaly neobydleny. 1744-94 - francouzská zámořská država, 1756 připojena k Mauriciu. 1794 po napoleonských válkách obsazeno Brity. 1814-1903 součástí britské kolonie Mauricius. 1903-76 samostatná britská korunní kolonie Seychely. V r.1954 oddělen ostrov Tromelin a připojen k Madagaskaru. V r.1965 vyčleněny 3 ostrovy (viz dále) do nově vzniklého Britského indickooceánského území. 1970 získána autonomie.
29.6.1976 nezávislá republika v rámci britského Společenství a vráceny ostrovy, vyčleněné do Britského indickooceánského území a z nich vytvořena oblast Vnější Seychely (Aldabra, Farquhar a Desroches).

Aa1 1975 **SEYCHELY autonomie**
INTERNAL SELF-GOVERNMENT OCTOBER 1975
(x) SEYCHELLES



r. 1975, Mi 334, ©VICTORIA
1 Rupie
Britové dobývají Seychely, 1794

Ba1 1976 **SEYCHELY vyhlášení nezávislosti**
SEYCHELLES
/ SEYCHELLES INDEPENDENCE 1976
/ INDEPENDANCE DES SEYCHELLES 1976



r. 1976, Mi 354, ★★
1,50 Rupies
státní znak

Ba2 1976 **SEYCHELY**
SEYCHELLES (bez portrétu E II R)



r. 1976, Mi 356, ★
1 Rupie
200. výročí nezávislosti USA
nezávislost Seychel

Ba3 1976 **SEYCHELY**
INDEPENDENCE 1976 (x) SEYCHELLES



r. 1976, Mi 372, ★★
10 Rupies
mapa Indického oceánu 1574

Ba4 1977 **SEYCHELY**
REPUBLIC OF SEYCHELLES



r. 1977, Mi 393, ©VICTORIA
1,50 Rupies
60. výročí ruské říjnové revoluce

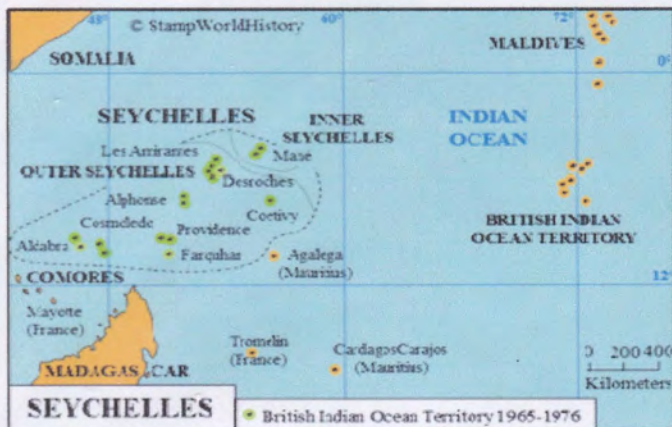


1980÷1992

Vnější ostrovy (Seychely), anglicky Outer Islands (Seychelles),
seychelsky Zil Elwannyen Sesel

1980÷1992

1 Rupie = 100 cents

1 1980 VNĚJŠÍ SEYCHELY
ZIL ELOIGNE SESEL / SEYCHELLESr. 1981, Mi 16 C, ★★
20 Rupies
státní znak Seychel2 1982 VNĚJŠÍ SEYCHELY
ZIL ELWAGNE SESEL / SEYCHELLESr. 1982, Mi 42, ★★
7.00 Rupies
ostrovy Aldabra,
domov obrovských želv3 1985 VNĚJŠÍ SEYCHELY
ZIL ELWANNYEN SESEL / SEYCHELLESr. 1985, Mi 106, ©POST OFFICE VICTORIA - MAHĚ (na Seychelách)
1 Rupie
obrovské mořské želvy

BRITSKÉ INDICKOOCEÁNSKÉ ÚZEMÍ

britská kolonie

Ostrovny Indického oceánu 38-220



1965÷1976 kolonie, zn. od 1968

1976÷1990 poštovní služby poskytované armádou

1990÷2002 dependence, br. závislé území

2002÷dosud zámořské území

22.5.2019 přijalo Valné shromáždění OSN rezoluci

že Čagoské souostroví je nedílnou součástí Mauritia

Vel. Británie toto rozhodnutí zpochybňuje a neuznává

dle UPU z 24.8.2021 zn. již nebudou uznávány

nadále používány zn. USA a Vel. Británie

1968÷1976

1 Rupie = 100 cents

1990÷2021

1 £ = 100 pence

**Dějiny:***O. Diego Garcia byl objeven Portugalci v 16.st.**Od 1810 součást britské kolonie Mauricius. V r. 1965, při jednání o nezávislosti Mauricia, byly vyčleněny z mauricijské dependence Čagoské o. a o. Diego Garcia, a ze seychelských ostrovních dependencí Aldabra, Farquhar a Des Roches.**Od 1967 nově utvořená britská kolonie Britské indickooceánské území. Seychelské dependence byly r.1976 vráceny Seychelám (Vnitřní Seychely). Myní území sestává jen z Čagoského souostroví. Ostrov Diego Garcia byl pronajat USA a slouží jednotkám brit. a amer. letectva a námořnictva pro doplňování zásob a paliva. Na ostrovech pouze vojenská posádka. Obydleny jsou jen o. Diego Garcia, Peros Banhos, Danger a Salomon Islands.**Mauricius trvá na vrácení Čagoských ostrovů, je podporováno Organizací africké jednoty, Indií a dalšími státy této oblasti.*Aa1 1968 **BRITSKÉ INDICKOOCEÁNSKÉ ÚZEMÍ** br. kolonie
B.I.O.T. (x) Seychelles

r. 1968, Mi 5, ★★

25 cents

královna Alžběta II., věž s hodinami

Aa2 1968 **BRITSKÉ INDICKOOCEÁNSKÉ ÚZEMÍ** br. kolonie
BRITISH INDIAN OCEAN TERRITORY (cents)

r. 1975, Mi 80, ◎

1 Rupie

podrostovka z řádu Hluchavkotvaré

Ab1 1990÷2021 **BRITSKÉ INDICKOOCEÁNSKÉ ÚZEMÍ**
br. dependence, obnovení emisní činnosti
(Čagoské souostroví)
BRITISH INDIAN OCEAN TERRITORY (pence)

r. 1990, Mi 106, ★★

24 pence

90. narozeniny královny Alžběty, královny matky (1900÷2002)
(na snímku z r. 1923)